

# POLSKA W ZASIĘGU

STACJONARNEGO  
DOSTĘPU DO  
INTERNETU



I KWARTAŁ  
2026



Minister  
Cyfryzacji



[internet.gov.pl](http://internet.gov.pl)



# Województwo świętokrzyskie



## Spis treści

● Województwo świętokrzyskie	10
● 1. Powiat buski	15
● 1.1 Gmina Busko-Zdrój	19
● 1.2 Gmina Gnojno	25
● 1.3 Gmina Nowy Korczyn	31
● 1.4 Gmina Pacanów	36
● 1.5 Gmina Solec-Zdrój	42
● 1.6 Gmina Stopnica	47
● 1.7 Gmina Tuczępy	53
● 1.8 Gmina Wiślica	59
● 2. Powiat jędrzejowski	65
● 2.1 Gmina Imielno	69
● 2.2 Gmina Jędrzejów	75
● 2.3 Gmina Małogoszcz	81
● 2.4 Gmina Nagłowice	87
● 2.5 Gmina Oksa	93
● 2.6 Gmina Sędziszów	99
● 2.7 Gmina Słupia	105
● 2.8 Gmina Sobków	111
● 2.9 Gmina Wodzisław	115
● 3. Powiat kazimierski	121
● 3.1 Gmina Bejsce	125
● 3.2 Gmina Czarnocin	131
● 3.3 Gmina Kazimierza Wielka	137
● 3.4 Gmina Opatowiec	143
● 3.5 Gmina Skalbmierz	149
● 4. Powiat kielecki	155
● 4.1 Gmina Bieliny	161
● 4.2 Gmina Bodzentyn	167
● 4.3 Gmina Chęciny	173
● 4.4 Gmina Chmielnik	179

● 4.5 Gmina Daleszyce	185
● 4.6 Gmina Górnó	191
● 4.7 Gmina Łagów	197
● 4.8 Gmina Łopuszno	203
● 4.9 Gmina Masłów	208
● 4.10 Gmina Miedziana Góra	214
● 4.11 Gmina Mniów	220
● 4.12 Gmina Morawica	225
● 4.13 Gmina Nowa Słupia	231
● 4.14 Gmina Piekoszów	237
● 4.15 Gmina Pierzchnica	243
● 4.16 Gmina Raków	248
● 4.17 Gmina Nowiny	254
● 4.18 Gmina Strawczyn	260
● 4.19 Gmina Zagnańsk	266
● 5. Powiat konecki	272
● 5.1 Gmina Fałków	276
● 5.2 Gmina Gowarczów	281
● 5.3 Gmina Końskie	285
● 5.4 Gmina Radoszyce	291
● 5.5 Gmina Ruda Maleniecka	296
● 5.6 Gmina Słupia Konecka	301
● 5.7 Gmina Smyków	306
● 5.8 Gmina Stąporków	311
● 6. Powiat opatowski	317
● 6.1 Gmina Baćkowice	321
● 6.2 Gmina Iwaniska	327
● 6.3 Gmina Lipnik	332
● 6.4 Gmina Opatów	338
● 6.5 Gmina Ożarów	344
● 6.6 Gmina Sadowie	350
● 6.7 Gmina Tarłów	356
● 6.8 Gmina Wojciechowice	361

● 7. Powiat ostrowiecki	366
● 7.1 Gmina Ostrowiec Świętokrzyski	370
● 7.2 Gmina Bałtów	376
● 7.3 Gmina Bodzechów	381
● 7.4 Gmina Ćmielów	387
● 7.5 Gmina Kunów	392
● 7.6 Gmina Waśniów	398
● 8. Powiat pińczowski	404
● 8.1 Gmina Działoszyce	408
● 8.2 Gmina Kije	414
● 8.3 Gmina Michałów	420
● 8.4 Gmina Pińczów	426
● 8.5 Gmina Złota	432
● 9. Powiat sandomierski	438
● 9.1 Gmina Sandomierz	442
● 9.2 Gmina Dwikozy	448
● 9.3 Gmina Klimontów	454
● 9.4 Gmina Koprzywnica	460
● 9.5 Gmina Łoniów	465
● 9.6 Gmina Obrazów	470
● 9.7 Gmina Samborzec	476
● 9.8 Gmina Wilczyce	482
● 9.9 Gmina Zawichost	487
● 10. Powiat skarżyski	493
● 10.1 Gmina Skarżysko-Kamienna	497
● 10.2 Gmina Bliżyn	503
● 10.3 Gmina Łączna	508
● 10.4 Gmina Skarżysko Kościelne	513
● 10.5 Gmina Suchedniów	518
● 11. Powiat starachowicki	524
● 11.1 Gmina Starachowice	528
● 11.2 Gmina Brody	534
● 11.3 Gmina Mirzec	539

● 11.4 Gmina Pawłów	544
● 11.5 Gmina Wąchock	549
● 12. Powiat staszowski	554
● 12.1 Gmina Bogoria	558
● 12.2 Gmina Łubnice	562
● 12.3 Gmina Oleśnica	567
● 12.4 Gmina Osiek	572
● 12.5 Gmina Połaniec	578
● 12.6 Gmina Rytwiany	584
● 12.7 Gmina Staszów	590
● 12.8 Gmina Szydłów	596
● 13. Powiat włoszczowski	602
● 13.1 Gmina Kluczewsko	606
● 13.2 Gmina Krasocin	612
● 13.3 Gmina Moskorzew	618
● 13.4 Gmina Radków	624
● 13.5 Gmina Secemin	630
● 13.6 Gmina Włoszczowa	636
● 14. Powiat Kielce	642



# Województwo świętokrzyskie

TERC: 26

## Statystyki ogólne

W województwie jest 367 155 punktów adresowych. Na koniec marca 2026 roku w zasięgu stacjonarnego dostępu do usług szerokopasmowych było 327 205 punktów adresowych. Na wskazanym obszarze było 59 167 białych plam NGA, w tym 39 950 pozostało bez żadnego zasięgu. Od 1 stycznia 2023 do 31 marca 2026 roku obywatele zgłosili 5 419 zapotrzebowań na internet i 316 weryfikacji danych w systemie internet.gov.pl.

Na terenie województwa działa 148 przedsiębiorców telekomunikacyjnych świadczących usługi stacjonarnego dostępu do usług szerokopasmowych, w tym:

- 103 świadczących wyłącznie usługi detaliczne;
- 14 świadczących wyłącznie usługi hurtowe;
- 31 świadczących usługi hurtowo-detaliczne.

W tabeli nr 1 przedstawiono liczbę zasięgów i punktów adresowych w zasięgu na terenie województwa.

Tabela 1: Liczba zasięgów i punktów adresowych w zasięgu na terenie województwa.			
Powiat	Liczba zasięgów zgłoszonych przez podmioty zobowiązane do raportowania	Liczba punktów adresowych objętych zasięgiem	Liczba punktów adresowych ogółem
buski TERC: 2601	221 315	23 442	26 580
jędrzejowski TERC: 2602	290 693	28 088	29 744
kazimierski TERC: 2603	84 648	6 771	11 295
kielecki TERC: 2604	703 596	73 484	82 965
konecki TERC: 2605	270 183	24 664	28 959
opatowski TERC: 2606	155 328	14 416	18 865
ostrowiecki TERC: 2607	269 525	24 901	27 469
pińczowski TERC: 2608	175 099	12 456	13 816
sandomierski TERC: 2609	240 114	21 435	24 036

Powiat	Liczba zasięgów zgłoszonych przez podmioty zobowiązane do raportowania	Liczba punktów adresowych objętych zasięgiem	Liczba punktów adresowych ogółem
skarżyski TERC: 2610	216 349	17 078	17 794
starachowicki TERC: 2611	214 976	22 056	22 515
staszowski TERC: 2612	196 720	22 348	25 343
włoszczowski TERC: 2613	179 677	16 194	16 735
Kielce TERC: 2661	178 597	19 872	21 039
<b>SUMA</b>	<b>3 396 820</b>	<b>327 205</b>	<b>367 155</b>

W tabeli nr 2 przedstawiono liczbowy i procentowy podział na punkty adresowe w zależności od rodzaju zasięgu na terenie województwa.

Tabela 2: Podział na rodzaje usług i zasięgów.		
	Liczba adresów	Udział %
Rzeczywisty	312 186	85,03%
Hurtowy (wyłącznie)	9 353	2,55%
Teoretyczny (wyłącznie)	5 666	1,54%
Brak zasięgu	39 950	10,88%
<b>SUMA</b>	<b>367 155</b>	<b>100%</b>

## Zasięg sieci

W tabeli nr 3 przedstawiono liczbowo i procentowo liczbę zasięgów oraz liczbę punktów adresowych na terenie województwa w zależności od przepustowości.

Tabela 3: Liczba zasięgów i adresów w podziale na przepustowość.				
Przepustowość [Mb/s]	Liczba zasięgów	Udział %	Liczba punktów adresowych	Udział %
2	57 982	1,71%	1 467	0,45%
10	11 537	0,34%	347	0,11%
20	1 834	0,05%	100	0,03%
30	52 887	1,56%	2 582	0,79%
40	18 539	0,55%	1 339	0,41%
50	113 060	3,33%	11 191	3,42%
60	14 090	0,41%	1 367	0,42%
70	6 537	0,19%	463	0,14%
80	1 805	0,05%	353	0,11%
90	132	0,00%	8	0,00%
100	5 125	0,15%	1 413	0,43%

Przepustowość [Mb/s]	Liczba zasięgów	Udział %	Liczba punktów adresowych	Udział %
200	18 778	0,55%	3 978	1,22%
300	913	0,03%	157	0,05%
400	0	0,00%	0	0,00%
500	137	0,00%	91	0,03%
600	13 940	0,41%	272	0,08%
700	1	0,00%	0	0,00%
800	98	0,00%	0	0,00%
900	716 344	21,09%	4 727	1,44%
1000	2 309 206	67,98%	261 601	79,95%
2000	39 264	1,16%	22 151	6,77%
3000	4	0,00%	4	0,00%
4000	6	0,00%	1	0,00%
5000	988	0,03%	667	0,20%
6000	6	0,00%	3	0,00%
7000	0	0,00%	0	0,00%
8000	6 587	0,19%	5 941	1,82%
9000	0	0,00%	0	0,00%
10000	7 020	0,21%	6 982	2,13%
<b>SUMA</b>	<b>3 396 820</b>	<b>100%</b>	<b>327 205</b>	<b>100%</b>

W tabeli nr 4 przedstawiono liczbę zasięgów w województwie w zależności od rodzaju medium.

<b>Tabela 4: Liczba zasięgów z podziałem na medium.</b>		
Medium	Liczba zasięgów	Udział %
światłowodowe	3 075 763	90,55%
kablowe współosiowe miedziane	20 829	0,61%
kablowe parowe miedziane	168 202	4,95%
radiowe (FWA)	132 026	3,89%
<b>SUMA</b>	<b>3 396 820</b>	<b>100%</b>

## Plany inwestycyjne (komercyjne)

W województwie zgłoszone zostały plany inwestycyjne obejmujące 52 835 punktów adresowych, w tym 50 976 unikalnych punktów adresowych.

W tabeli nr 5 przedstawiono liczbę punktów adresowych na terenie województwa, objętych planami inwestycyjnymi do zrealizowania ze środków własnych inwestorów.

**Tabela 5: Liczba punktów adresowych ze zgłoszonymi planami inwestycyjnymi finansowanymi ze środków własnych inwestora.**

<b>Powiat</b>	<b>Liczba punktów adresowych objętych planami inwestycyjnymi</b>
buski TERC: 2601	4 202
jędrzejowski TERC: 2602	3 528
kazimierski TERC: 2603	4 190
kielecki TERC: 2604	12 920
konecki TERC: 2605	2 867
opatowski TERC: 2606	3 135
ostrowiecki TERC: 2607	3 042
pińczowski TERC: 2608	1 557
sandomierski TERC: 2609	2 878
skarżyski TERC: 2610	938
starachowicki TERC: 2611	3 047
staszowski TERC: 2612	6 918
włoszczowski TERC: 2613	1 637
Kielce TERC: 2661	1 976
<b>SUMA</b>	<b>52 835</b>

## Plany inwestycyjne realizowane ze środków publicznych

W województwie realizowane są plany inwestycyjne ze środków publicznych obejmujące 26 517 punktów adresowych. Realizowanych jest 19 projektów z KPO i 1 projekt z FER. Dane pochodzą z systemu SIMBA i odnoszą się do umów o dofinansowanie zawartych do dnia 31 marca 2026.

W tabeli nr 6 przedstawiono liczbę punktów adresowych na terenie województwa, objętych planami inwestycyjnymi do zrealizowania ze środków publicznych.

**Tabela 6: Liczba punktów adresowych ze zgłoszonymi planami inwestycyjnymi realizowanymi ze środków publicznych.**

<b>Powiat</b>	<b>Liczba punktów adresowych objętych planami inwestycyjnymi</b>
buski TERC: 2601	2 008

<b>Powiat</b>	<b>Liczba punktów adresowych objętych planami inwestycyjnymi</b>
jędrzejowski TERC: 2602	2 685
kazimierski TERC: 2603	1 463
kielecki TERC: 2604	1 011
konecki TERC: 2605	994
opatowski TERC: 2606	3 442
ostrowiecki TERC: 2607	2 307
pińczowski TERC: 2608	4 803
sandomierski TERC: 2609	3 628
skarżyski TERC: 2610	191
starachowicki TERC: 2611	15
staszowski TERC: 2612	2 823
włoszczowski TERC: 2613	403
Kielce TERC: 2661	744
<b>SUMA</b>	<b>26 517</b>

# 1. Powiat buski

TERC: 2601

## Statystyki ogólne

W powiecie jest 26 580 punktów adresowych. Na koniec marca 2026 roku w zasięgu stacjonarnego dostępu do usług szerokopasmowych były 23 442 punkty adresowe. Na wskazanym obszarze było 4 129 białych plam NGA, w tym 3 138 pozostało bez żadnego zasięgu. Od 1 stycznia 2023 do 31 marca 2026 roku obywatele zgłosili 478 zapotrzebowań na internet i 17 weryfikacji danych w systemie internet.gov.pl.

Na terenie powiatu działa 46 przedsiębiorców telekomunikacyjnych świadczących usługi stacjonarnego dostępu do usług szerokopasmowych, w tym:

- 36 świadczących wyłącznie usługi detaliczne;
- 6 świadczących wyłącznie usługi hurtowe;
- 4 świadczących usługi hurtowo-detaliczne.

W tabeli nr 1.1 przedstawiono liczbę zasięgów i punktów adresowych w zasięgu na terenie powiatu.

<b>Tabela 1.1: Liczba zasięgów i punktów adresowych w zasięgu na terenie powiatu.</b>			
<b>Gmina</b>	<b>Liczba zasięgów zgłoszonych przez podmioty zobowiązane do raportowania</b>	<b>Liczba punktów adresowych objętych zasięgiem</b>	<b>Liczba punktów adresowych ogółem</b>
Busko-Zdrój TERC: 2601013	88 709	9 409	9 947
Gnojno TERC: 2601022	12 039	988	1 694
Nowy Korczyn TERC: 2601033	18 561	2 129	2 421
Pacanów TERC: 2601043	20 766	2 204	3 103
Solec-Zdrój TERC: 2601052	15 625	1 646	2 004
Stopnica TERC: 2601063	29 554	3 299	3 452
Tuczepy TERC: 2601072	14 989	1 531	1 601

Gmina	Liczba zasięgów zgłoszonych przez podmioty zobowiązane do raportowania	Liczba punktów adresowych objętych zasięgiem	Liczba punktów adresowych ogółem
Wiślica TERC: 2601083	21 072	2 236	2 358
<b>SUMA</b>	<b>221 315</b>	<b>23 442</b>	<b>26 580</b>

W tabeli nr 1.2 przedstawiono liczbowy i procentowy podział na punkty adresowe w zależności od rodzaju zasięgu na terenie powiatu.

**Tabela 1.2: Podział na rodzaje usług i zasięgów.**

	Liczba adresów	Udział %
Rzeczywisty	22 428	84,38%
Hurtowy (wyłącznie)	623	2,34%
Teoretyczny (wyłącznie)	391	1,47%
Brak zasięgu	3 138	11,81%
<b>SUMA</b>	<b>26 580</b>	<b>100%</b>

## Zasięgi sieci

W tabeli nr 1.3 przedstawiono liczbowo i procentowo liczbę zasięgów oraz liczbę punktów adresowych na terenie powiatu w zależności od przepustowości.

**Tabela 1.3: Liczba zasięgów i adresów w podziale na przepustowość.**

Przepustowość [Mb/s]	Liczba zasięgów	Udział %	Liczba punktów adresowych	Udział %
2	3 481	1,57%	34	0,15%
10	188	0,08%	2	0,01%
20	2	0,00%	1	0,00%
30	4 075	1,84%	149	0,64%
40	2 315	1,05%	364	1,55%
50	4 774	2,16%	297	1,27%
60	661	0,30%	87	0,37%
70	480	0,22%	34	0,15%
80	112	0,05%	23	0,10%
90	0	0,00%	0	0,00%
100	45	0,02%	8	0,03%
200	14 908	6,74%	3 285	14,01%
300	3	0,00%	0	0,00%
400	0	0,00%	0	0,00%
500	4	0,00%	2	0,01%
600	2	0,00%	2	0,01%
700	0	0,00%	0	0,00%

Przepustowość [Mb/s]	Liczba zasięgów	Udział %	Liczba punktów adresowych	Udział %
800	0	0,00%	0	0,00%
900	47 494	21,46%	351	1,50%
1000	142 540	64,41%	18 582	79,27%
2000	189	0,09%	179	0,76%
3000	0	0,00%	0	0,00%
4000	0	0,00%	0	0,00%
5000	0	0,00%	0	0,00%
6000	0	0,00%	0	0,00%
7000	0	0,00%	0	0,00%
8000	0	0,00%	0	0,00%
9000	0	0,00%	0	0,00%
10000	42	0,02%	42	0,18%
<b>SUMA</b>	<b>221 315</b>	<b>100%</b>	<b>23 442</b>	<b>100%</b>

W tabeli nr 1.4 przedstawiono liczbę zasięgów w powiecie w zależności od rodzaju medium.

<b>Tabela 1.4: Liczba zasięgów z podziałem na medium.</b>		
Medium	Liczba zasięgów	Udział %
światłowodowe	190 307	85,99%
kablowe współosiowe miedziane	0	0,00%
kablowe parowe miedziane	10 894	4,92%
radiowe (FWA)	20 114	9,09%
<b>SUMA</b>	<b>221 315</b>	<b>100%</b>

## Plany inwestycyjne (komercyjne)

W powiecie zgłoszone zostały plany inwestycyjne obejmujące 4 202 punkty adresowe, w tym 4 076 unikalnych punktów adresowych.

W tabeli nr 1.5 przedstawiono liczbę punktów adresowych na terenie powiatu, objętych planami inwestycyjnymi do zrealizowania ze środków własnych inwestorów.

<b>Tabela 1.5: Liczba punktów adresowych ze zgłoszonymi planami inwestycyjnymi finansowanymi ze środków własnych inwestora.</b>	
Powiat	Liczba punktów adresowych objętych planami inwestycyjnymi
Busko-Zdrój TERC: 2601013	1 659
Gnojno TERC: 2601022	357
Nowy Korczyn TERC: 2601033	472
Pacanów TERC: 2601043	627

<b>Powiat</b>	<b>Liczba punktów adresowych objętych planami inwestycyjnymi</b>
Solec-Zdrój TERC: 2601052	410
Stopnica TERC: 2601063	416
Tuczępy TERC: 2601072	70
Wiślica TERC: 2601083	191
<b>SUMA</b>	<b>4 202</b>

## Plany inwestycyjne realizowane ze środków publicznych

W powiecie realizowane są plany inwestycyjne ze środków publicznych obejmujące 2 008 punktów adresowych. Realizowany jest 1 projekt z KPO i 0 projektów z FER. Dane pochodzą z systemu SIMBA i odnoszą się do umów o dofinansowanie zawartych do dnia 31 marca 2026.

W tabeli nr 1.6 przedstawiono liczbę punktów adresowych na terenie powiatu, objętych planami inwestycyjnymi do zrealizowania ze środków publicznych.

<b>Tabela 1.6: Liczba punktów adresowych ze zgłoszonymi planami inwestycyjnymi realizowanymi ze środków publicznych.</b>	
<b>Gmina</b>	<b>Liczba punktów adresowych objętych planami inwestycyjnymi</b>
Busko-Zdrój TERC: 2601013	711
Gnojno TERC: 2601022	63
Nowy Korczyn TERC: 2601033	279
Pacanów TERC: 2601043	1
Solec-Zdrój TERC: 2601052	494
Stopnica TERC: 2601063	335
Tuczępy TERC: 2601072	31
Wiślica TERC: 2601083	94
<b>SUMA</b>	<b>2 008</b>

# 1.1. Gmina Busko-Zdrój

TERC: 2601013

## Statystyki ogólne

W gminie jest 9 947 punktów adresowych. Na koniec marca 2026 roku w zasięgu stacjonarnego dostępu do usług szerokopasmowych było 9 409 punktów adresowych. Na wskazanym obszarze było 656 białych plam NGA, w tym 538 pozostało bez żadnego zasięgu. Od 1 stycznia 2023 do 31 marca 2026 roku obywatele zgłosili 97 zapotrzebowań na internet i 7 weryfikacji danych w systemie internet.gov.pl.

W tabeli nr 1.1.1 przedstawiono przedsiębiorców telekomunikacyjnych działających na terenie gminy i świadczących usługi stacjonarnego dostępu do usług szerokopasmowych.

Tabela 1.1.1: Podmiot w zależności od rodzaju usług.			
Podmiot	Detal	Hurt	Hurt-Detal
BAJTNET SPÓŁKA Z OGRANICZONĄ ODPOWIEDZIALNOŚCIĄ	X		
DBS INTERNET SEBASTIAN DABIŃSKI	X		
EXATEL SPÓŁKA AKCYJNA	X		
F.H.U. "GLOBAL-NET" WITOLD ROGALA	X		
INEA SPÓŁKA Z OGRANICZONĄ ODPOWIEDZIALNOŚCIĄ	X		
ITH SPÓŁKA Z OGRANICZONĄ ODPOWIEDZIALNOŚCIĄ	X		
LANDTECH SPÓŁKA Z OGRANICZONĄ ODPOWIEDZIALNOŚCIĄ	X		
MULTIMEDIA POLSKA SPÓŁKA Z OGRANICZONĄ ODPOWIEDZIALNOŚCIĄ			X
NASK SPÓŁKA AKCYJNA	X		
NAUKOWA I AKADEMICKA SIEĆ KOMPUTEROWA - PAŃSTWOWY INSTYTUT BADAWCZY	X		
"NETIA" SPÓŁKA AKCYJNA			X
NEXERA F2 SPÓŁKA Z OGRANICZONĄ ODPOWIEDZIALNOŚCIĄ		X	
NEXERA FIBER SPÓŁKA Z OGRANICZONĄ ODPOWIEDZIALNOŚCIĄ		X	
NEXERA SPÓŁKA Z OGRANICZONĄ ODPOWIEDZIALNOŚCIĄ		X	
NEXMEDIA AUGUSTYN BÓL	X		
ORANGE POLSKA SPÓŁKA AKCYJNA	X	X	X
"P4 SPÓŁKA Z OGRANICZONĄ ODPOWIEDZIALNOŚCIĄ"	X		
PIOTR LEGAWIEC - PIO - NET	X		
POLKOMTEL SPÓŁKA Z OGRANICZONĄ ODPOWIEDZIALNOŚCIĄ	X		

Podmiot	Detal	Hurt	Hurt-Detal
PRZEDSIĘBIORSTWO INFORMATYCZNE FORTES J. WĄSIK, K. NIZIOŁEK, SPÓŁKA JAWNA	X		
RFC INTERNET SPÓŁKA Z OGRANICZONĄ ODPOWIEDZIALNOŚCIĄ	X		
SQS POLSKA SZYMON WYSOKIŃSKI	X		
SYMETRA SPÓŁKA Z OGRANICZONĄ ODPOWIEDZIALNOŚCIĄ	X		
ŚWIATŁOWÓD INWESTYCJE SPÓŁKA Z OGRANICZONĄ ODPOWIEDZIALNOŚCIĄ		X	
T-MOBILE POLSKA SPÓŁKA AKCYJNA	X		
"TOYA"-SPÓŁKA Z OGRANICZONĄ ODPOWIEDZIALNOŚCIĄ	X		
"UNINET" SPÓŁKA Z OGRANICZONĄ ODPOWIEDZIALNOŚCIĄ	X		
UNINET ŚWIATŁOWÓD SPÓŁKA Z OGRANICZONĄ ODPOWIEDZIALNOŚCIĄ	X		
VECTRA SPÓŁKA AKCYJNA	X		
VOICE NET TV SPÓŁKA Z OGRANICZONĄ ODPOWIEDZIALNOŚCIĄ	X		
WOJEWÓDZTWO ŚWIĘTOKRZYSKIE		X	

W tabeli nr 1.1.2 przedstawiono liczbowy i procentowy podział na punkty adresowe w zależności od rodzaju zasięgu na terenie gminy.

**Tabela 1.1.2: Podział na rodzaje usług i zasięgów.**

	Liczba adresów	Udział %
Rzeczywisty	8 992	90,40%
Hurtowy (wyłącznie)	280	2,81%
Teoretyczny (wyłącznie)	137	1,38%
Brak zasięgu	538	5,41%
<b>SUMA</b>	<b>9 947</b>	<b>100%</b>

## Zasięgi sieci

W tabeli nr 1.1.3 przedstawiono liczbowo i procentowo liczbę zasięgów oraz liczbę punktów adresowych na terenie gminy w zależności od przepustowości.

**Tabela 1.1.3: Liczba zasięgów i adresów w podziale na przepustowość.**

Przepustowość [Mb/s]	Liczba zasięgów	Udział %	Liczba punktów adresowych	Udział %
2	3 480	3,92%	33	0,35%
10	188	0,21%	2	0,02%
20	1	0,00%	0	0,00%
30	2 277	2,57%	47	0,50%
40	570	0,64%	13	0,14%
50	1 659	1,87%	14	0,15%

Przepustowość [Mb/s]	Liczba zasięgów	Udział %	Liczba punktów adresowych	Udział %
60	158	0,18%	7	0,07%
70	51	0,06%	0	0,00%
80	33	0,04%	2	0,02%
90	0	0,00%	0	0,00%
100	22	0,02%	1	0,01%
200	8 381	9,45%	1 744	18,54%
300	0	0,00%	0	0,00%
400	0	0,00%	0	0,00%
500	2	0,00%	0	0,00%
600	2	0,00%	2	0,02%
700	0	0,00%	0	0,00%
800	0	0,00%	0	0,00%
900	17 793	20,06%	130	1,38%
1000	53 871	60,73%	7 203	76,55%
2000	189	0,21%	179	1,90%
3000	0	0,00%	0	0,00%
4000	0	0,00%	0	0,00%
5000	0	0,00%	0	0,00%
6000	0	0,00%	0	0,00%
7000	0	0,00%	0	0,00%
8000	0	0,00%	0	0,00%
9000	0	0,00%	0	0,00%
10000	32	0,04%	32	0,34%
<b>SUMA</b>	<b>88 709</b>	<b>100%</b>	<b>9 409</b>	<b>100%</b>

W tabeli nr 1.1.4 przedstawiono liczbę zasięgów w gminie w zależności od rodzaju medium.

<b>Tabela 1.1.4: Liczba zasięgów z podziałem na medium.</b>		
Medium	Liczba zasięgów	Udział %
światłowodowe	71 897	81,05%
kablowe współosiowe miedziane	0	0,00%
kablowe parowe miedziane	6 965	7,85%
radiowe (FWA)	9 847	11,10%
<b>SUMA</b>	<b>88 709</b>	<b>100%</b>

## Plany inwestycyjne (komercyjne)

W gminie zostało zgłoszonych 1 659 planowanych inwestycji w punktach adresowych. Zgłoszone plany inwestycyjne przewidują objęcie w kolejnych 3 latach zasięgiem stacjonarnego dostępu do usług szerokopasmowych:

- 1 228 punktów adresowych znajdujących się już w zasięgu rzeczywistym;
- 2 punkty adresowe znajdujące się już w zasięgu wyłącznie hurtowym;
- 64 punkty adresowe znajdujące się już w zasięgu teoretycznym;
- 1 659 punktów adresowych znajdujących się w planie inwestycyjnym ze środków publicznych;
- 93 punkty adresowe znajdujące się w więcej niż jednym planie inwestycyjnym ze środków prywatnych;
- 272 punkty adresowe będące białymi plamami (bez zasięgu).

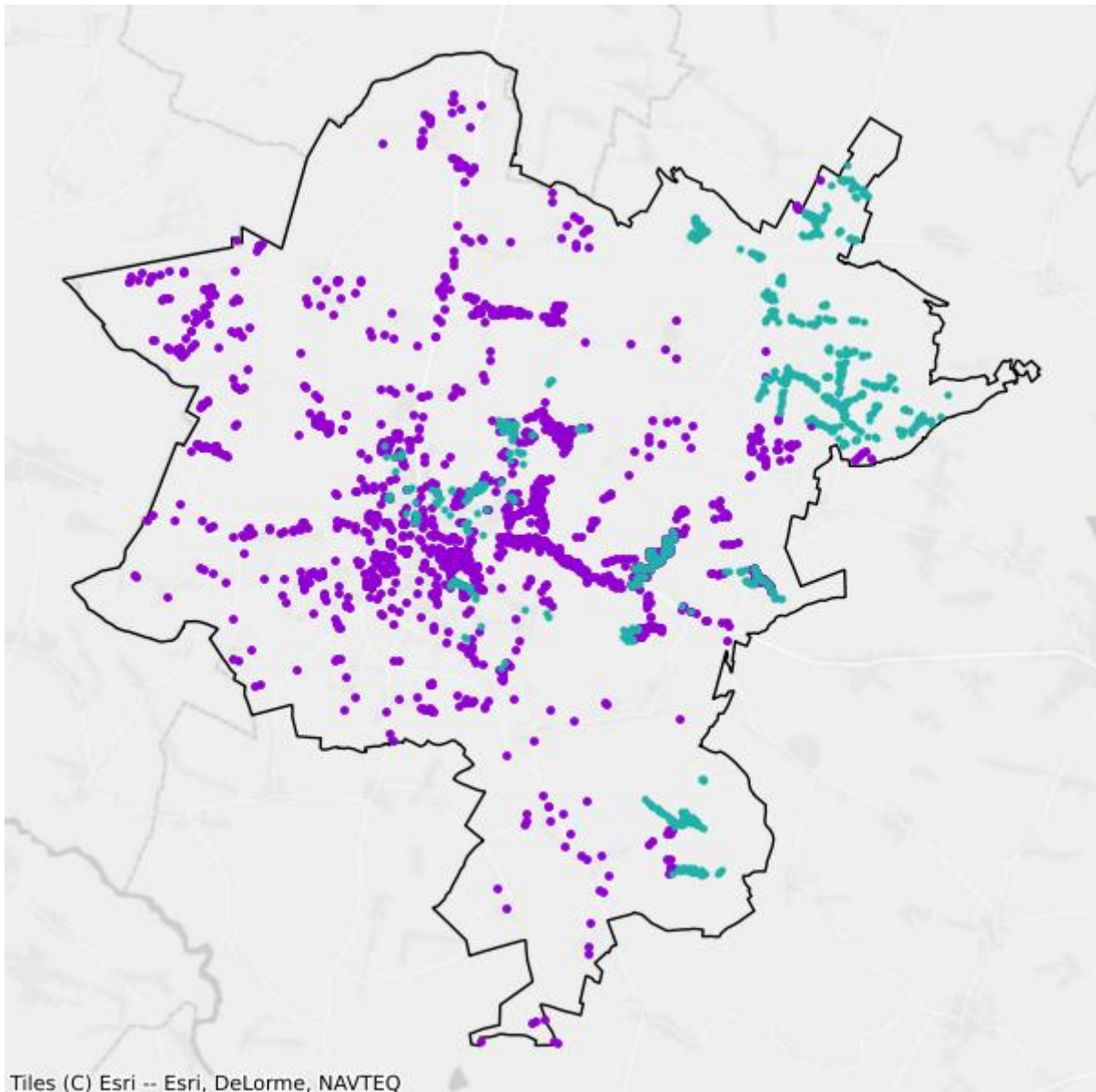
## Plany inwestycyjne realizowane ze środków publicznych

W gminie realizowane są plany inwestycyjne ze środków publicznych obejmujące 711 punktów adresowych. Realizowany jest 1 projekt z KPO i 0 projektów z FERC. Dane pochodzą z systemu SIMBA i odnoszą się do umów o dofinansowanie zawartych do dnia 31 marca 2026.

W tabeli nr 1.1.5 przedstawiono liczbę punktów adresowych na terenie gminy, objętych planami inwestycyjnymi do zrealizowania ze środków publicznych.

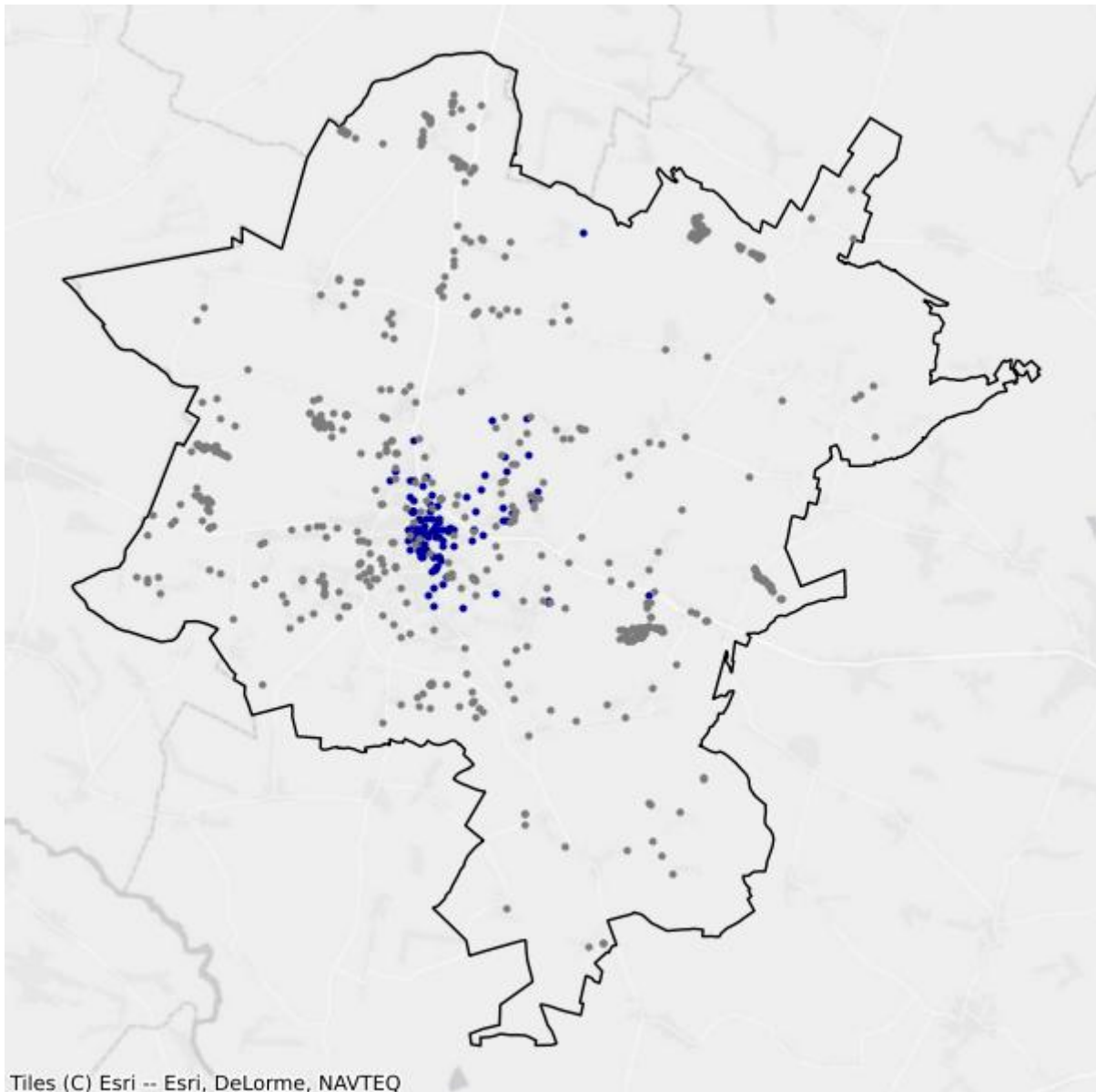
<b>Tabela 1.1.5: Liczba punktów adresowych ze zgłoszonymi planami inwestycyjnymi realizowanymi ze środków publicznych.</b>		
<b>Numer projektu</b>	<b>Beneficjent</b>	<b>Liczba PA</b>
KPOD.05.02-IW. 06-0057/25	FIBERLINK SPÓŁKA Z OGRANICZONĄ ODPOWIEDZIALNOŚCIĄ	711
<b>SUMA</b>		<b>711</b>

## Mapa planów inwestycyjnych



- Plany inwestycyjne realizowane ze środków prywatnych
- Plany inwestycyjne realizowane ze środków publicznych

## Mapa białych plam



- Białe plamy
- W zasięgu poniżej 100 Mb/s

## 1.2. Gmina Gnojno

TERC: 2601022

### Statystyki ogólne

W gminie są 1 694 punkty adresowe. Na koniec marca 2026 roku w zasięgu stacjonarnego dostępu do usług szerokopasmowych było 988 punktów adresowych. Na wskazanym obszarze było 717 białych plam NGA, w tym 706 pozostało bez żadnego zasięgu. Od 1 stycznia 2023 do 31 marca 2026 roku obywatele zgłosili 30 zapotrzebowań na internet i 0 weryfikacji danych w systemie internet.gov.pl.

W tabeli nr 1.2.1 przedstawiono przedsiębiorców telekomunikacyjnych działających na terenie gminy i świadczących usługi stacjonarnego dostępu do usług szerokopasmowych.

Tabela 1.2.1: Podmiot w zależności od rodzaju usług.			
Podmiot	Detal	Hurt	Hurt-Detal
EXATEL SPÓŁKA AKCYJNA	X		
F.H.U. "GLOBAL-NET" WITOLD ROGALA	X		
MARIUSZ UFEL N3T PROJEKT	X		
NAUKOWA I AKADEMICKA SIEĆ KOMPUTEROWA - PAŃSTWOWY INSTYTUT BADAWCZY	X		
NETCITY GT SPÓŁKA Z OGRANICZONĄ ODPOWIEDZIALNOŚCIĄ	X		
"NETIA" SPÓŁKA AKCYJNA			X
NEXERA SPÓŁKA Z OGRANICZONĄ ODPOWIEDZIALNOŚCIĄ		X	
ORANGE POLSKA SPÓŁKA AKCYJNA	X		
"P4 SPÓŁKA Z OGRANICZONĄ ODPOWIEDZIALNOŚCIĄ"	X		
PIOTR LEGAWIEC - PIO - NET	X		
POLKOMTEL SPÓŁKA Z OGRANICZONĄ ODPOWIEDZIALNOŚCIĄ	X		
PRZEDSIĘBIORSTWO INFORMATYCZNE FORTES J. WĄSIK, K. NIZIOŁEK, SPÓŁKA JAWNA	X		
RFC INTERNET SPÓŁKA Z OGRANICZONĄ ODPOWIEDZIALNOŚCIĄ	X		
SYMETRA SPÓŁKA Z OGRANICZONĄ ODPOWIEDZIALNOŚCIĄ	X		
T-MOBILE POLSKA SPÓŁKA AKCYJNA	X		
"UNINET" SPÓŁKA Z OGRANICZONĄ ODPOWIEDZIALNOŚCIĄ	X		
UNINET ŚWIATŁOWÓD SPÓŁKA Z OGRANICZONĄ ODPOWIEDZIALNOŚCIĄ	X		
VOICE NET TV SPÓŁKA Z OGRANICZONĄ ODPOWIEDZIALNOŚCIĄ	X		

Podmiot	Detal	Hurt	Hurt-Detal
WOJEWÓDZTWO ŚWIĘTOKRZYSKIE		X	

W tabeli nr 1.2.2 przedstawiono liczbowy i procentowy podział na punkty adresowe w zależności od rodzaju zasięgu na terenie gminy.

Tabela 1.2.2: Podział na rodzaje usług i zasięgów.		
	Liczba adresów	Udział %
Rzeczywisty	986	58,21%
Hurtowy (wyłącznie)	2	0,12%
Teoretyczny (wyłącznie)	0	0,00%
Brak zasięgu	706	41,68%
<b>SUMA</b>	<b>1 694</b>	<b>100%</b>

## Zasięgi sieci

W tabeli nr 1.2.3 przedstawiono liczbowo i procentowo liczbę zasięgów oraz liczbę punktów adresowych na terenie gminy w zależności od przepustowości.

Tabela 1.2.3: Liczba zasięgów i adresów w podziale na przepustowość.					
Przepustowość [Mb/s]	Liczba zasięgów	Udział %	Liczba punktów adresowych	Udział %	
2	0	0,00%	0	0,00%	
10	0	0,00%	0	0,00%	
20	0	0,00%	0	0,00%	
30	0	0,00%	0	0,00%	
40	37	0,31%	11	1,11%	
50	0	0,00%	0	0,00%	
60	0	0,00%	0	0,00%	
70	0	0,00%	0	0,00%	
80	0	0,00%	0	0,00%	
90	0	0,00%	0	0,00%	
100	5	0,04%	1	0,10%	
200	104	0,86%	103	10,43%	
300	0	0,00%	0	0,00%	
400	0	0,00%	0	0,00%	
500	0	0,00%	0	0,00%	
600	0	0,00%	0	0,00%	
700	0	0,00%	0	0,00%	
800	0	0,00%	0	0,00%	
900	2 570	21,35%	3	0,30%	

Przepustowość [Mb/s]	Liczba zasięgów	Udział %	Liczba punktów adresowych	Udział %
1000	9 322	77,43%	869	87,96%
2000	0	0,00%	0	0,00%
3000	0	0,00%	0	0,00%
4000	0	0,00%	0	0,00%
5000	0	0,00%	0	0,00%
6000	0	0,00%	0	0,00%
7000	0	0,00%	0	0,00%
8000	0	0,00%	0	0,00%
9000	0	0,00%	0	0,00%
10000	1	0,01%	1	0,10%
<b>SUMA</b>	<b>12 039</b>	<b>100%</b>	<b>988</b>	<b>100%</b>

W tabeli nr 1.2.4 przedstawiono liczbę zasięgów w gminie w zależności od rodzaju medium.

<b>Tabela 1.2.4: Liczba zasięgów z podziałem na medium.</b>		
Medium	Liczba zasięgów	Udział %
światłowodowe	11 898	98,83%
kablowe współosiowe miedziane	0	0,00%
kablowe parowe miedziane	0	0,00%
radiowe (FWA)	141	1,17%
<b>SUMA</b>	<b>12 039</b>	<b>100%</b>

## Plany inwestycyjne (komercyjne)

W gminie zostało zgłoszonych 357 planowanych inwestycji w punktach adresowych. Zgłoszone plany inwestycyjne przewidują objęcie w kolejnych 3 latach zasięgiem stacjonarnego dostępu do usług szerokopasmowych:

- 20 punktów adresowych znajdujących się już w zasięgu rzeczywistym;
- 0 punktów adresowych znajdujących się już w zasięgu wyłącznie hurtowym;
- 0 punktów adresowych znajdujących się już w zasięgu teoretycznym;
- 357 punktów adresowych znajdujących się w planie inwestycyjnym ze środków publicznych;
- 6 punktów adresowych znajdujących się w więcej niż jednym planie inwestycyjnym ze środków prywatnych;
- 331 punktów adresowych będących białymi plamami (bez zasięgu).

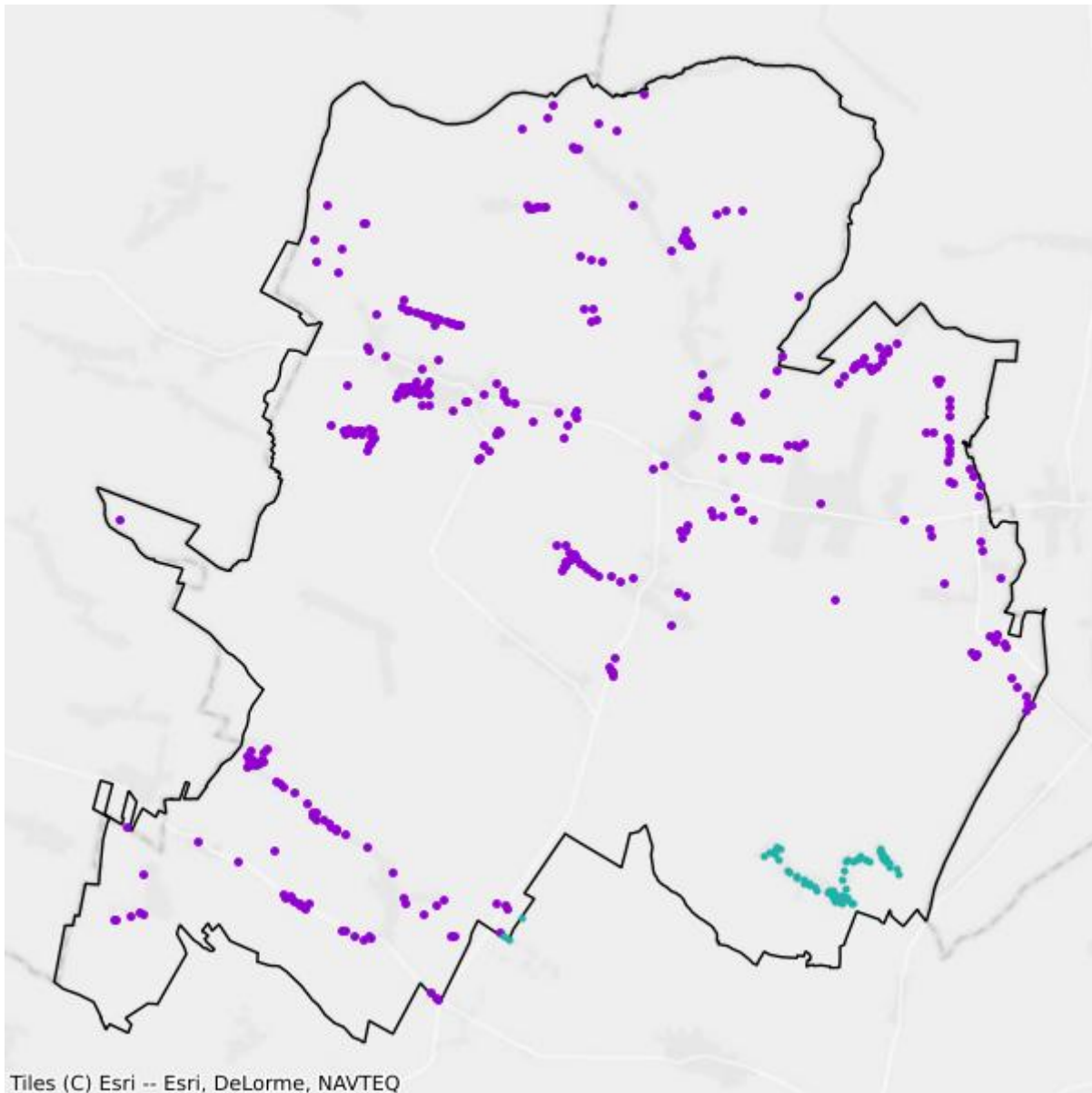
## Plany inwestycyjne realizowane ze środków publicznych

W gminie realizowane są plany inwestycyjne ze środków publicznych obejmujące 63 punkty adresowe. Realizowany jest 1 projekt z KPO i 0 projektów z FERC. Dane pochodzą z systemu SIMBA i odnoszą się do umów o dofinansowanie zawartych do dnia 31 marca 2026.

W tabeli nr 1.2.5 przedstawiono liczbę punktów adresowych na terenie gminy, objętych planami inwestycyjnymi do zrealizowania ze środków publicznych.

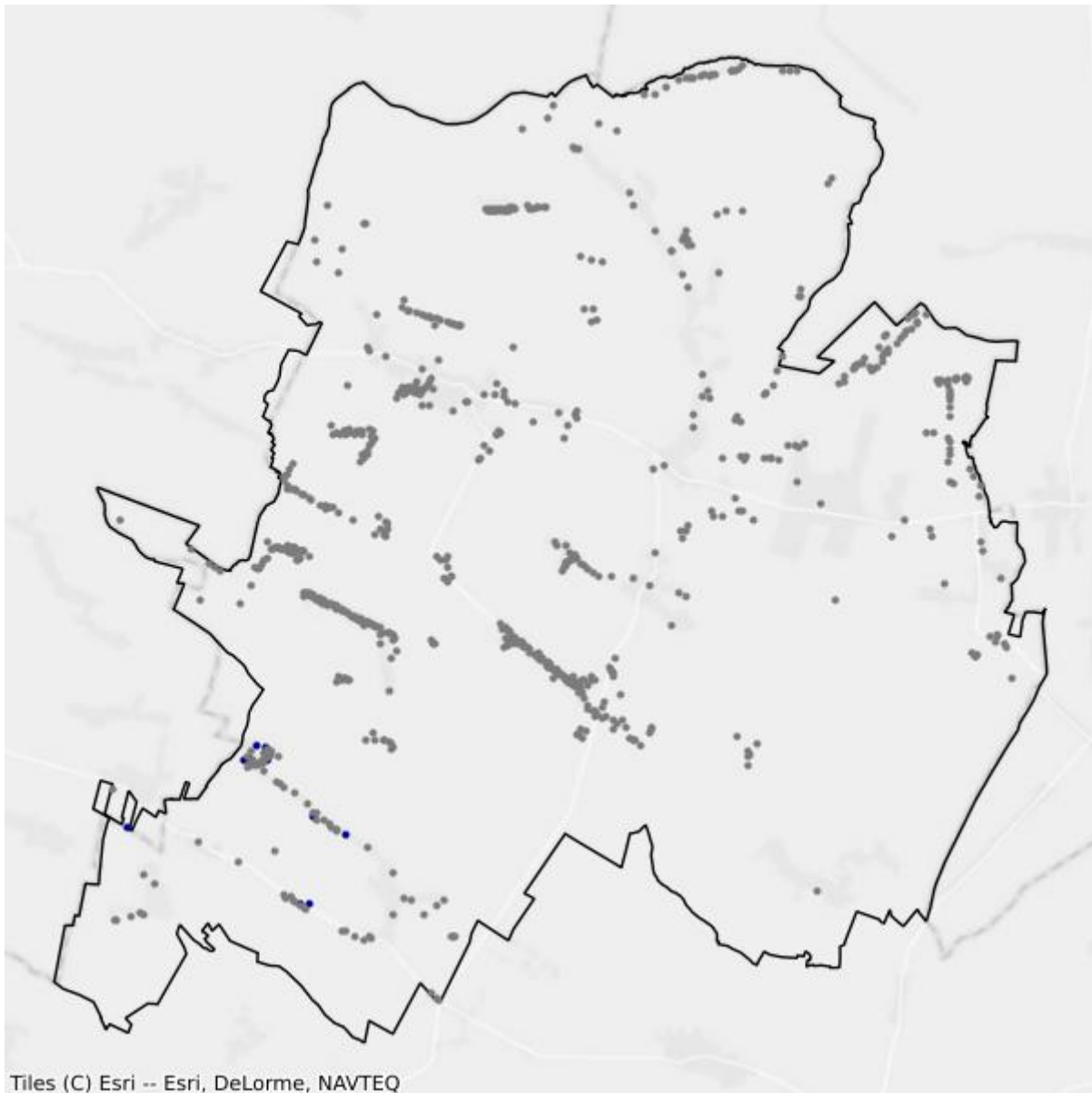
<b>Tabela 1.2.5: Liczba punktów adresowych ze zgłoszonymi planami inwestycyjnymi realizowanymi ze środków publicznych.</b>		
<b>Numer projektu</b>	<b>Beneficjent</b>	<b>Liczba PA</b>
KPOD.05.02-IW. 06-0057/25	FIBERLINK SPÓŁKA Z OGRANICZONĄ ODPOWIEDZIALNOŚCIĄ	63
<b>SUMA</b>		<b>63</b>

## Mapa planów inwestycyjnych



- Plany inwestycyjne realizowane ze środków prywatnych
- Plany inwestycyjne realizowane ze środków publicznych

## Mapa białych plam



- Białe plamy
- W zasięgu poniżej 100 Mb/s

## 1.3. Gmina Nowy Korczyn

TERC: 2601033

### Statystyki ogólne

W gminie jest 2 421 punktów adresowych. Na koniec marca 2026 roku w zasięgu stacjonarnego dostępu do usług szerokopasmowych było 2 129 punktów adresowych. Na wskazanym obszarze było 586 białych plam NGA, w tym 292 pozostały bez żadnego zasięgu. Od 1 stycznia 2023 do 31 marca 2026 roku obywatele zgłosili 130 zapotrzebowań na internet i 0 weryfikacji danych w systemie internet.gov.pl.

W tabeli nr 1.3.1 przedstawiono przedsiębiorców telekomunikacyjnych działających na terenie gminy i świadczących usługi stacjonarnego dostępu do usług szerokopasmowych.

<b>Tabela 1.3.1: Podmiot w zależności od rodzaju usług.</b>			
<b>Podmiot</b>	<b>Detal</b>	<b>Hurt</b>	<b>Hurt-Detal</b>
DBS INTERNET SEBASTIAN DABIŃSKI	X		
EXATEL SPÓŁKA AKCYJNA	X		
NAUKOWA I AKADEMICKA SIEĆ KOMPUTEROWA - PAŃSTWOWY INSTYTUT BADAWCZY	X		
"NETIA" SPÓŁKA AKCYJNA			X
NEXERA SPÓŁKA Z OGRANICZONĄ ODPOWIEDZIALNOŚCIĄ		X	
NEXMEDIA AUGUSTYN BÓL	X		
ORANGE POLSKA SPÓŁKA AKCYJNA	X	X	X
"P4 SPÓŁKA Z OGRANICZONĄ ODPOWIEDZIALNOŚCIĄ"	X		
POLKOMTEL SPÓŁKA Z OGRANICZONĄ ODPOWIEDZIALNOŚCIĄ	X		
PRZEDSIĘBIORSTWO INFORMATYCZNE FORTES J. WĄSIK, K. NIZIOŁEK, SPÓŁKA JAWNA	X		
RFC INTERNET SPÓŁKA Z OGRANICZONĄ ODPOWIEDZIALNOŚCIĄ	X		
STANET SPÓŁKA Z OGRANICZONĄ ODPOWIEDZIALNOŚCIĄ			X
SYMETRA SPÓŁKA Z OGRANICZONĄ ODPOWIEDZIALNOŚCIĄ	X		
T-MOBILE POLSKA SPÓŁKA AKCYJNA	X		
TOWERLINK POLAND SPÓŁKA Z OGRANICZONĄ ODPOWIEDZIALNOŚCIĄ		X	
"UNINET" SPÓŁKA Z OGRANICZONĄ ODPOWIEDZIALNOŚCIĄ	X		
UNINET ŚWIATŁOWÓD SPÓŁKA Z OGRANICZONĄ ODPOWIEDZIALNOŚCIĄ	X		
VOICE NET TV SPÓŁKA Z OGRANICZONĄ ODPOWIEDZIALNOŚCIĄ	X		

W tabeli nr 1.3.2 przedstawiono liczbowy i procentowy podział na punkty adresowe w zależności od rodzaju zasięgu na terenie gminy.

<b>Tabela 1.3.2: Podział na rodzaje usług i zasięgów.</b>		
	<b>Liczba adresów</b>	<b>Udział %</b>
Rzeczywisty	1 902	78,56%
Hurtowy (wyłącznie)	150	6,20%
Teoretyczny (wyłącznie)	77	3,18%
Brak zasięgu	292	12,06%
<b>SUMA</b>	<b>2 421</b>	<b>100%</b>

## Zasięgi sieci

W tabeli nr 1.3.3 przedstawiono liczbowo i procentowo liczbę zasięgów oraz liczbę punktów adresowych na terenie gminy w zależności od przepustowości.

<b>Tabela 1.3.3: Liczba zasięgów i adresów w podziale na przepustowość.</b>				
<b>Przepustowość [Mb/s]</b>	<b>Liczba zasięgów</b>	<b>Udział %</b>	<b>Liczba punktów adresowych</b>	<b>Udział %</b>
2	0	0,00%	0	0,00%
10	0	0,00%	0	0,00%
20	0	0,00%	0	0,00%
30	523	2,82%	50	2,35%
40	238	1,28%	22	1,03%
50	596	3,21%	136	6,39%
60	229	1,23%	53	2,49%
70	171	0,92%	23	1,08%
80	24	0,13%	10	0,47%
90	0	0,00%	0	0,00%
100	5	0,03%	3	0,14%
200	692	3,73%	209	9,82%
300	0	0,00%	0	0,00%
400	0	0,00%	0	0,00%
500	0	0,00%	0	0,00%
600	0	0,00%	0	0,00%
700	0	0,00%	0	0,00%
800	0	0,00%	0	0,00%
900	4 466	24,06%	90	4,23%
1000	11 617	62,59%	1 533	72,01%
2000	0	0,00%	0	0,00%
3000	0	0,00%	0	0,00%
4000	0	0,00%	0	0,00%

Przepustowość [Mb/s]	Liczba zasięgów	Udział %	Liczba punktów adresowych	Udział %
5000	0	0,00%	0	0,00%
6000	0	0,00%	0	0,00%
7000	0	0,00%	0	0,00%
8000	0	0,00%	0	0,00%
9000	0	0,00%	0	0,00%
10000	0	0,00%	0	0,00%
<b>SUMA</b>	<b>18 561</b>	<b>100%</b>	<b>2 129</b>	<b>100%</b>

W tabeli nr 1.3.4 przedstawiono liczbę zasięgów w gminie w zależności od rodzaju medium.

<b>Tabela 1.3.4: Liczba zasięgów z podziałem na medium.</b>		
Medium	Liczba zasięgów	Udział %
światłowodowe	16 088	86,68%
kablowe współosiowe miedziane	0	0,00%
kablowe parowe miedziane	1 410	7,60%
radiowe (FWA)	1 063	5,73%
<b>SUMA</b>	<b>18 561</b>	<b>100%</b>

## Plany inwestycyjne (komercyjne)

W gminie zostały zgłoszone 472 planowane inwestycje w punktach adresowych. Zgłoszone plany inwestycyjne przewidują objęcie w kolejnych 3 latach zasięgiem stacjonarnego dostępu do usług szerokopasmowych:

- 195 punktów adresowych znajdujących się już w zasięgu rzeczywistym;
- 39 punktów adresowych znajdujących się już w zasięgu wyłącznie hurtowym;
- 60 punktów adresowych znajdujących się już w zasięgu teoretycznym;
- 472 punkty adresowe znajdujące się w planie inwestycyjnym ze środków publicznych;
- 0 punktów adresowych znajdujących się w więcej niż jednym planie inwestycyjnym ze środków prywatnych;
- 178 punktów adresowych będących białymi plamami (bez zasięgu).

## Plany inwestycyjne realizowane ze środków publicznych

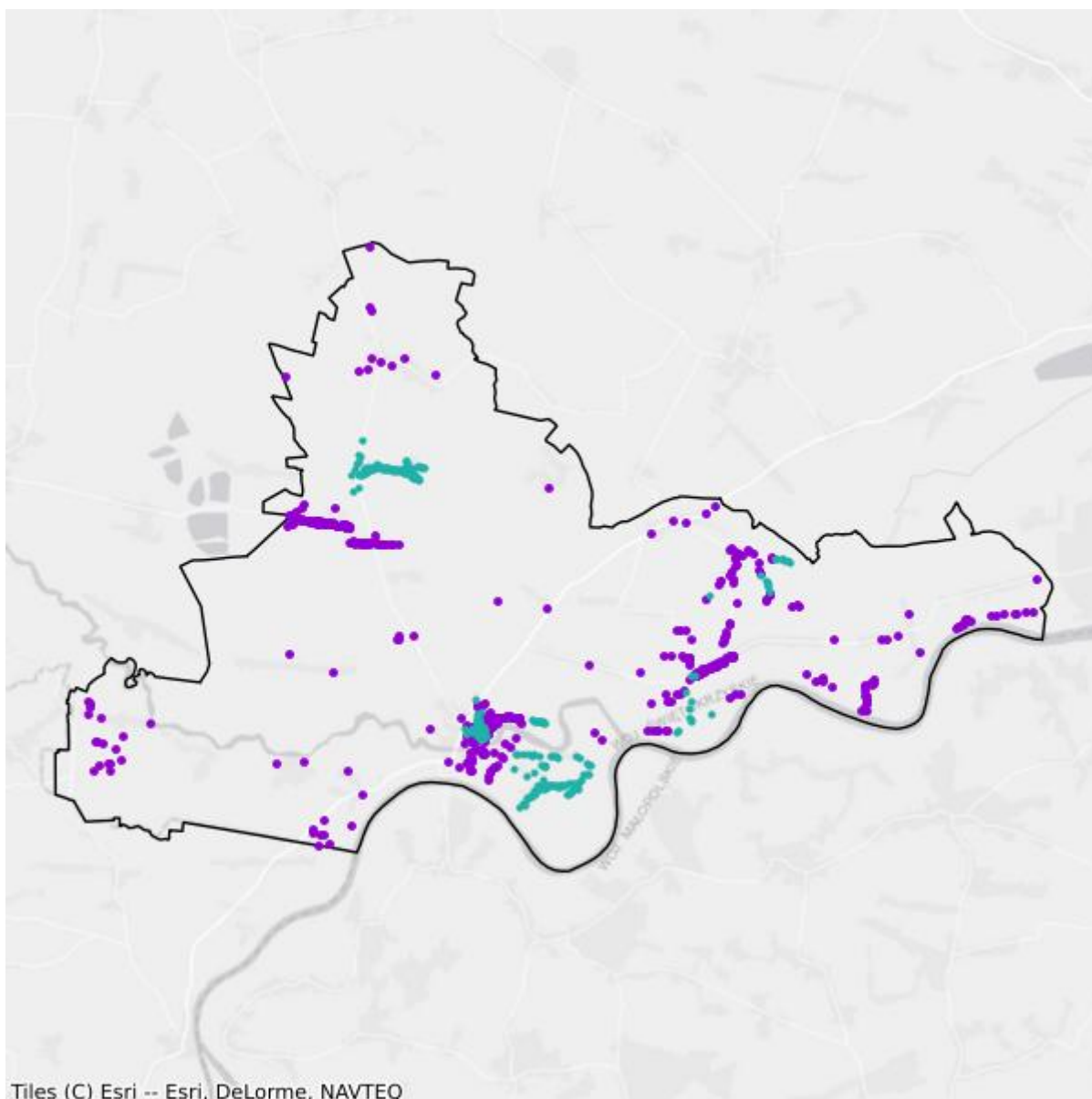
W gminie realizowane są plany inwestycyjne ze środków publicznych obejmujące 279 punktów adresowych. Realizowany jest 1 projekt z KPO i 0 projektów z FER. Dane pochodzą z systemu SIMBA i odnoszą się do umów o dofinansowanie zawartych do dnia 31 marca 2026.

W tabeli nr 1.3.5 przedstawiono liczbę punktów adresowych na terenie gminy, objętych planami inwestycyjnymi do zrealizowania ze środków publicznych.

**Tabela 1.3.5: Liczba punktów adresowych ze zgłoszonymi planami inwestycyjnymi realizowanymi ze środków publicznych.**

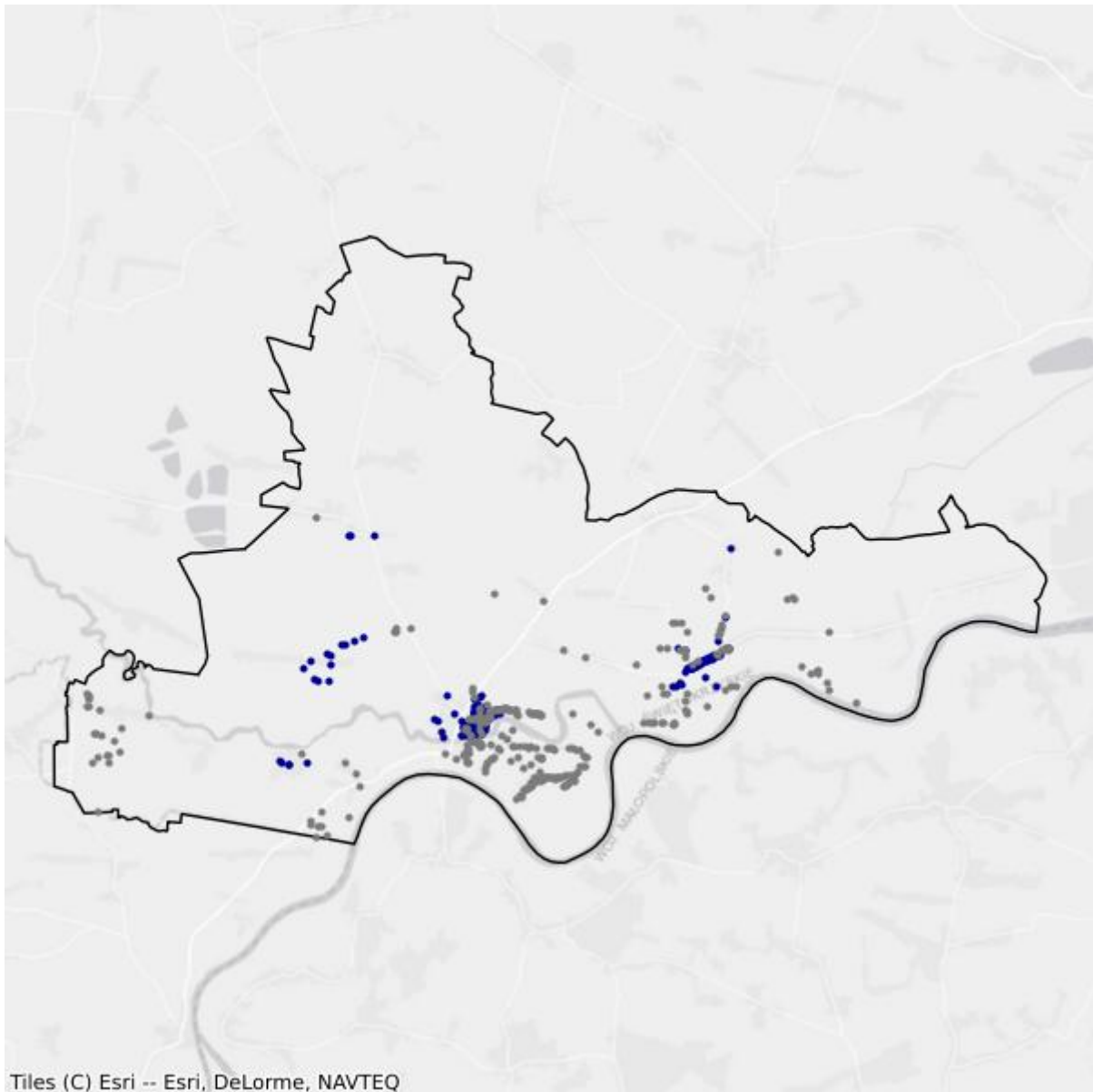
Numer projektu	Beneficjent	Liczba PA
KPOD.05.02-IW. 06-0057/25	FIBERLINK SPÓŁKA Z OGRANICZONĄ ODPOWIEDZIALNOŚCIĄ	279
<b>SUMA</b>		<b>279</b>

## Mapa planów inwestycyjnych



- Plany inwestycyjne realizowane ze środków prywatnych
- Plany inwestycyjne realizowane ze środków publicznych

## Mapa białych plam



- Białe plamy
- W zasięgu poniżej 100 Mb/s

# 1.4. Gmina Pacanów

TERC: 2601043

## Statystyki ogólne

W gminie są 3 103 punkty adresowe. Na koniec marca 2026 roku w zasięgu stacjonarnego dostępu do usług szerokopasmowych były 2 204 punkty adresowe. Na wskazanym obszarze było 1 141 białych plam NGA, w tym 899 pozostało bez żadnego zasięgu. Od 1 stycznia 2023 do 31 marca 2026 roku obywatele zgłosili 66 zapotrzebowań na internet i 2 weryfikacje danych w systemie internet.gov.pl.

W tabeli nr 1.4.1 przedstawiono przedsiębiorców telekomunikacyjnych działających na terenie gminy i świadczących usługi stacjonarnego dostępu do usług szerokopasmowych.

<b>Tabela 1.4.1: Podmiot w zależności od rodzaju usług.</b>			
<b>Podmiot</b>	<b>Detal</b>	<b>Hurt</b>	<b>Hurt-Detal</b>
ASSET LUBCZYŃSKI, SOKOLIK SPÓŁKA JAWNA	X		
EXATEL SPÓŁKA AKCYJNA	X		
F.H.U. "GLOBAL-NET" WITOLD ROGALA	X		
FIRMA PRODUKCYJNO-HANDLOWO-USŁUGOWA "AVANET" BARTŁOMIEJ CZYŻ	X		
MARCIN STĄPÓR STA KOM	X		
NAUKOWA I AKADEMICKA SIEĆ KOMPUTEROWA - PAŃSTWOWY INSTYTUT BADAWCZY	X		
"NETIA" SPÓŁKA AKCYJNA			X
NEXERA SPÓŁKA Z OGRANICZONĄ ODPOWIEDZIALNOŚCIĄ		X	
NEXMEDIA AUGUSTYN BÓL	X		
ORANGE POLSKA SPÓŁKA AKCYJNA	X	X	X
"P4 SPÓŁKA Z OGRANICZONĄ ODPOWIEDZIALNOŚCIĄ"	X		
PIOTR LEGAWIEC - PIO - NET	X		
POLKOMTEL SPÓŁKA Z OGRANICZONĄ ODPOWIEDZIALNOŚCIĄ	X		
PRZEDSIĘBIORSTWO INFORMATYCZNE FORTES J. WĄSIK, K. NIZIOŁEK, SPÓŁKA JAWNA	X		
RFC INTERNET SPÓŁKA Z OGRANICZONĄ ODPOWIEDZIALNOŚCIĄ	X		
SYMETRA SPÓŁKA Z OGRANICZONĄ ODPOWIEDZIALNOŚCIĄ	X		
T-MOBILE POLSKA SPÓŁKA AKCYJNA	X		
TOWERLINK POLAND SPÓŁKA Z OGRANICZONĄ ODPOWIEDZIALNOŚCIĄ		X	

Podmiot	Detal	Hurt	Hurt-Detal
"UNINET" SPÓŁKA Z OGRANICZONĄ ODPOWIEDZIALNOŚCIĄ	X		
UNINET ŚWIATŁOWÓD SPÓŁKA Z OGRANICZONĄ ODPOWIEDZIALNOŚCIĄ	X		
VOICE NET TV SPÓŁKA Z OGRANICZONĄ ODPOWIEDZIALNOŚCIĄ	X		
WOJEWÓDZTWO ŚWIĘTOKRZYSKIE		X	

W tabeli nr 1.4.2 przedstawiono liczbowy i procentowy podział na punkty adresowe w zależności od rodzaju zasięgu na terenie gminy.

**Tabela 1.4.2: Podział na rodzaje usług i zasięgów.**

	Liczba adresów	Udział %
Rzeczywisty	2 160	69,61%
Hurtowy (wyłącznie)	44	1,42%
Teoretyczny (wyłącznie)	0	0,00%
Brak zasięgu	899	28,97%
<b>SUMA</b>	<b>3 103</b>	<b>100%</b>

## Zasięgi sieci

W tabeli nr 1.4.3 przedstawiono liczbowo i procentowo liczbę zasięgów oraz liczbę punktów adresowych na terenie gminy w zależności od przepustowości.

**Tabela 1.4.3: Liczba zasięgów i adresów w podziale na przepustowość.**

Przepustowość [Mb/s]	Liczba zasięgów	Udział %	Liczba punktów adresowych	Udział %
2	0	0,00%	0	0,00%
10	0	0,00%	0	0,00%
20	0	0,00%	0	0,00%
30	428	2,06%	8	0,36%
40	397	1,91%	177	8,03%
50	414	1,99%	42	1,91%
60	56	0,27%	11	0,50%
70	4	0,02%	1	0,05%
80	15	0,07%	3	0,14%
90	0	0,00%	0	0,00%
100	3	0,01%	2	0,09%
200	14	0,07%	8	0,36%
300	1	0,00%	0	0,00%
400	0	0,00%	0	0,00%
500	0	0,00%	0	0,00%
600	0	0,00%	0	0,00%

Przepustowość [Mb/s]	Liczba zasięgów	Udział %	Liczba punktów adresowych	Udział %
700	0	0,00%	0	0,00%
800	0	0,00%	0	0,00%
900	5 252	25,29%	0	0,00%
1000	14 179	68,28%	1 949	88,43%
2000	0	0,00%	0	0,00%
3000	0	0,00%	0	0,00%
4000	0	0,00%	0	0,00%
5000	0	0,00%	0	0,00%
6000	0	0,00%	0	0,00%
7000	0	0,00%	0	0,00%
8000	0	0,00%	0	0,00%
9000	0	0,00%	0	0,00%
10000	3	0,01%	3	0,14%
<b>SUMA</b>	<b>20 766</b>	<b>100%</b>	<b>2 204</b>	<b>100%</b>

W tabeli nr 1.4.4 przedstawiono liczbę zasięgów w gminie w zależności od rodzaju medium.

**Tabela 1.4.4: Liczba zasięgów z podziałem na medium.**

Medium	Liczba zasięgów	Udział %
światłowodowe	19 440	93,61%
kablowe współosiowe miedziane	0	0,00%
kablowe parowe miedziane	525	2,53%
radiowe (FWA)	801	3,86%
<b>SUMA</b>	<b>20 766</b>	<b>100%</b>

## Plany inwestycyjne (komercyjne)

W gminie zostało zgłoszonych 627 planowanych inwestycji w punktach adresowych. Zgłoszone plany inwestycyjne przewidują objęcie w kolejnych 3 latach zasięgiem stacjonarnego dostępu do usług szerokopasmowych:

- 193 punkty adresowe znajdujące się już w zasięgu rzeczywistym;
- 0 punktów adresowych znajdujących się już w zasięgu wyłącznie hurtowym;
- 0 punktów adresowych znajdujących się już w zasięgu teoretycznym;
- 594 punkty adresowe znajdujące się w planie inwestycyjnym ze środków publicznych;
- 0 punktów adresowych znajdujących się w więcej niż jednym planie inwestycyjnym ze środków prywatnych;
- 434 punkty adresowe będące białymi plamami (bez zasięgu).

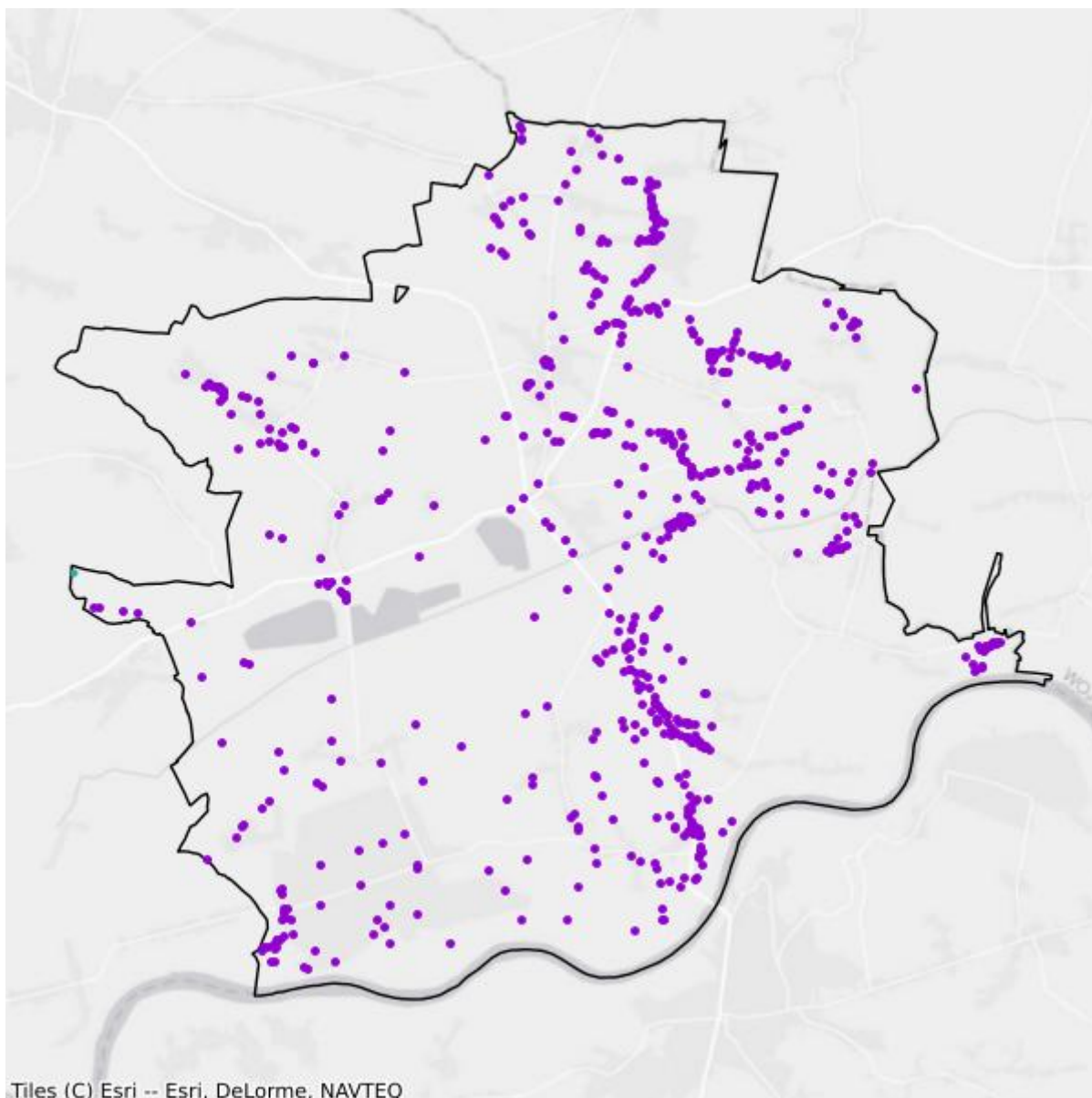
## Plany inwestycyjne realizowane ze środków publicznych

W gminie realizowane są plany inwestycyjne ze środków publicznych obejmujące 1 punkt adresowy. Realizowany jest 1 projekt z KPO i 0 projektów z FERC. Dane pochodzą z systemu SIMBA i odnoszą się do umów o dofinansowanie zawartych do dnia 31 marca 2026.

W tabeli nr 1.4.5 przedstawiono liczbę punktów adresowych na terenie gminy, objętych planami inwestycyjnymi do zrealizowania ze środków publicznych.

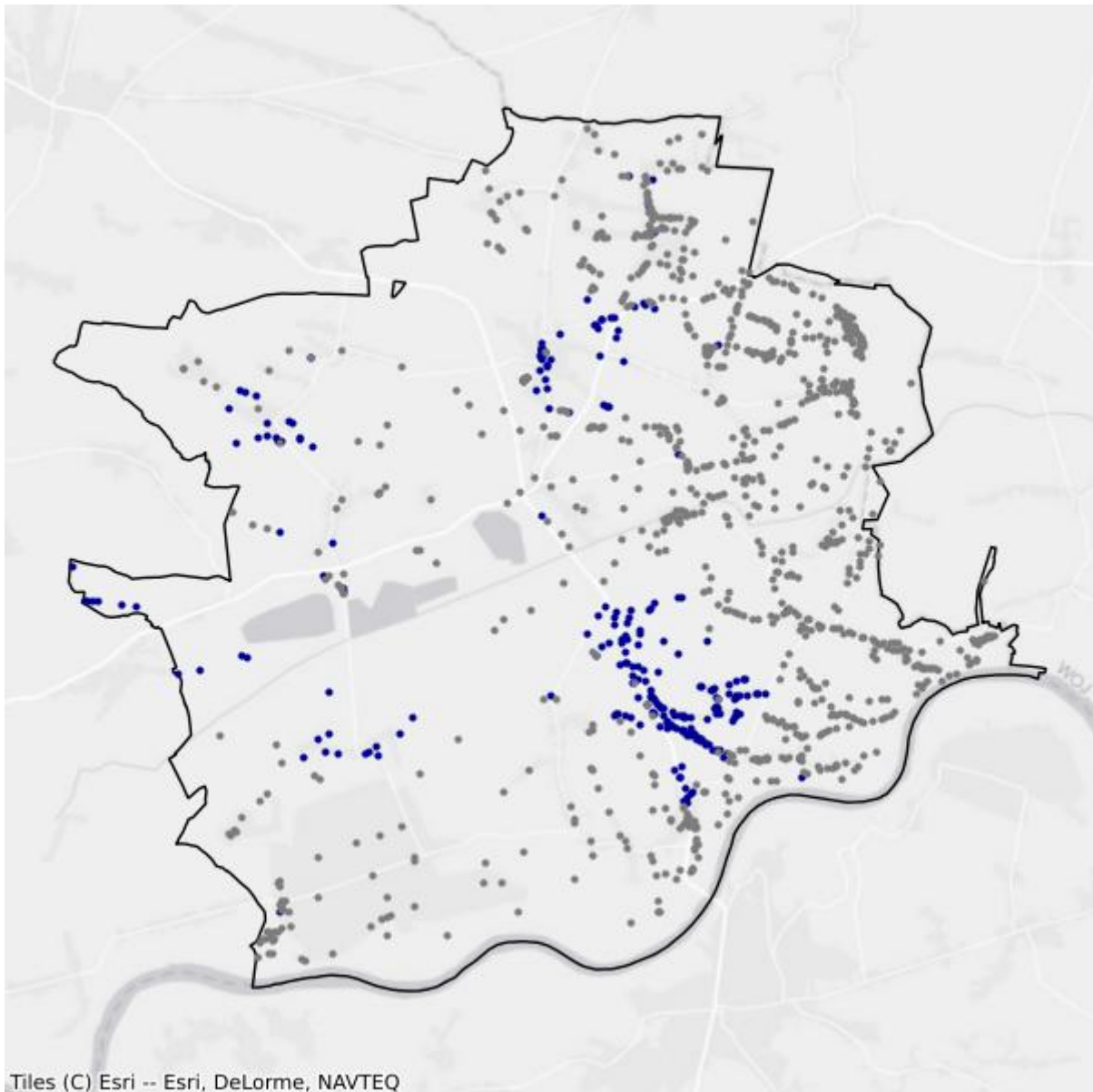
<b>Tabela 1.4.5: Liczba punktów adresowych ze zgłoszonymi planami inwestycyjnymi realizowanymi ze środków publicznych.</b>		
<b>Numer projektu</b>	<b>Beneficjent</b>	<b>Liczba PA</b>
KPOD.05.02-IW. 06-0057/25	FIBERLINK SPÓŁKA Z OGRANICZONĄ ODPOWIEDZIALNOŚCIĄ	1
<b>SUMA</b>		<b>1</b>

## Mapa planów inwestycyjnych



- Plany inwestycyjne realizowane ze środków prywatnych
- Plany inwestycyjne realizowane ze środków publicznych

## Mapa białych plam



- Białe plamy
- W zasięgu poniżej 100 Mb/s

# 1.5. Gmina Solec-Zdrój

TERC: 2601052

## Statystyki ogólne

W gminie są 2 004 punkty adresowe. Na koniec marca 2026 roku w zasięgu stacjonarnego dostępu do usług szerokopasmowych było 1 646 punktów adresowych. Na wskazanym obszarze było 540 białych plam NGA, w tym 358 pozostało bez żadnego zasięgu. Od 1 stycznia 2023 do 31 marca 2026 roku obywatele zgłosili 38 zapotrzebowań na internet i 1 weryfikację danych w systemie internet.gov.pl.

W tabeli nr 1.5.1 przedstawiono przedsiębiorców telekomunikacyjnych działających na terenie gminy i świadczących usługi stacjonarnego dostępu do usług szerokopasmowych.

<b>Tabela 1.5.1: Podmiot w zależności od rodzaju usług.</b>			
<b>Podmiot</b>	<b>Detal</b>	<b>Hurt</b>	<b>Hurt-Detal</b>
DBS INTERNET SEBASTIAN DABIŃSKI	X		
EXATEL SPÓŁKA AKCYJNA	X		
F.H.U. "GLOBAL-NET" WITOLD ROGALA	X		
NAUKOWA I AKADEMICKA SIEĆ KOMPUTEROWA - PAŃSTWOWY INSTYTUT BADAWCZY	X		
"NETIA" SPÓŁKA AKCYJNA			X
NEXERA SPÓŁKA Z OGRANICZONĄ ODPOWIEDZIALNOŚCIĄ		X	
NEXMEDIA AUGUSTYN BÓL	X		
ORANGE POLSKA SPÓŁKA AKCYJNA	X	X	X
"P4 SPÓŁKA Z OGRANICZONĄ ODPOWIEDZIALNOŚCIĄ"	X		
POLKOMTEL SPÓŁKA Z OGRANICZONĄ ODPOWIEDZIALNOŚCIĄ	X		
PRZEDSIĘBIORSTWO INFORMATYCZNE FORTES J. WĄSIK, K. NIZIOŁEK, SPÓŁKA JAWNA	X		
RFC INTERNET SPÓŁKA Z OGRANICZONĄ ODPOWIEDZIALNOŚCIĄ	X		
SYMETRA SPÓŁKA Z OGRANICZONĄ ODPOWIEDZIALNOŚCIĄ	X		
T-MOBILE POLSKA SPÓŁKA AKCYJNA	X		
"UNINET" SPÓŁKA Z OGRANICZONĄ ODPOWIEDZIALNOŚCIĄ	X		
UNINET ŚWIATŁOWÓD SPÓŁKA Z OGRANICZONĄ ODPOWIEDZIALNOŚCIĄ	X		
VOICE NET TV SPÓŁKA Z OGRANICZONĄ ODPOWIEDZIALNOŚCIĄ	X		
WOJEWÓDZTWO ŚWIĘTOKRZYSKIE		X	

W tabeli nr 1.5.2 przedstawiono liczbowy i procentowy podział na punkty adresowe w zależności od rodzaju zasięgu na terenie gminy.

<b>Tabela 1.5.2: Podział na rodzaje usług i zasięgów.</b>		
	<b>Liczba adresów</b>	<b>Udział %</b>
Rzeczywisty	1 525	76,10%
Hurtowy (wyłącznie)	58	2,89%
Teoretyczny (wyłącznie)	63	3,14%
Brak zasięgu	358	17,86%
<b>SUMA</b>	<b>2 004</b>	<b>100%</b>

## Zasięgi sieci

W tabeli nr 1.5.3 przedstawiono liczbowo i procentowo liczbę zasięgów oraz liczbę punktów adresowych na terenie gminy w zależności od przepustowości.

<b>Tabela 1.5.3: Liczba zasięgów i adresów w podziale na przepustowość.</b>				
<b>Przepustowość [Mb/s]</b>	<b>Liczba zasięgów</b>	<b>Udział %</b>	<b>Liczba punktów adresowych</b>	<b>Udział %</b>
2	0	0,00%	0	0,00%
10	0	0,00%	0	0,00%
20	0	0,00%	0	0,00%
30	370	2,37%	31	1,88%
40	720	4,61%	137	8,32%
50	901	5,77%	3	0,18%
60	52	0,33%	3	0,18%
70	97	0,62%	3	0,18%
80	28	0,18%	5	0,30%
90	0	0,00%	0	0,00%
100	3	0,02%	0	0,00%
200	1 041	6,66%	329	19,99%
300	0	0,00%	0	0,00%
400	0	0,00%	0	0,00%
500	0	0,00%	0	0,00%
600	0	0,00%	0	0,00%
700	0	0,00%	0	0,00%
800	0	0,00%	0	0,00%
900	2 789	17,85%	0	0,00%
1000	9 623	61,59%	1 134	68,89%
2000	0	0,00%	0	0,00%
3000	0	0,00%	0	0,00%
4000	0	0,00%	0	0,00%

Przepustowość [Mb/s]	Liczba zasięgów	Udział %	Liczba punktów adresowych	Udział %
5000	0	0,00%	0	0,00%
6000	0	0,00%	0	0,00%
7000	0	0,00%	0	0,00%
8000	0	0,00%	0	0,00%
9000	0	0,00%	0	0,00%
10000	1	0,01%	1	0,06%
<b>SUMA</b>	<b>15 625</b>	<b>100%</b>	<b>1 646</b>	<b>100%</b>

W tabeli nr 1.5.4 przedstawiono liczbę zasięgów w gminie w zależności od rodzaju medium.

<b>Tabela 1.5.4: Liczba zasięgów z podziałem na medium.</b>		
Medium	Liczba zasięgów	Udział %
światłowodowe	12 416	79,46%
kablowe współosiowe miedziane	0	0,00%
kablowe parowe miedziane	648	4,15%
radiowe (FWA)	2 561	16,39%
<b>SUMA</b>	<b>15 625</b>	<b>100%</b>

## Plany inwestycyjne (komercyjne)

W gminie zostało zgłoszonych 410 planowanych inwestycji w punktach adresowych. Zgłoszone plany inwestycyjne przewidują objęcie w kolejnych 3 latach zasięgiem stacjonarnego dostępu do usług szerokopasmowych:

- 276 punktów adresowych znajdujących się już w zasięgu rzeczywistym;
- 0 punktów adresowych znajdujących się już w zasięgu wyłącznie hurtowym;
- 44 punkty adresowe znajdujące się już w zasięgu teoretycznym;
- 410 punktów adresowych znajdujących się w planie inwestycyjnym ze środków publicznych;
- 27 punktów adresowych znajdujących się w więcej niż jednym planie inwestycyjnym ze środków prywatnych;
- 63 punkty adresowe będące białymi plamami (bez zasięgu).

## Plany inwestycyjne realizowane ze środków publicznych

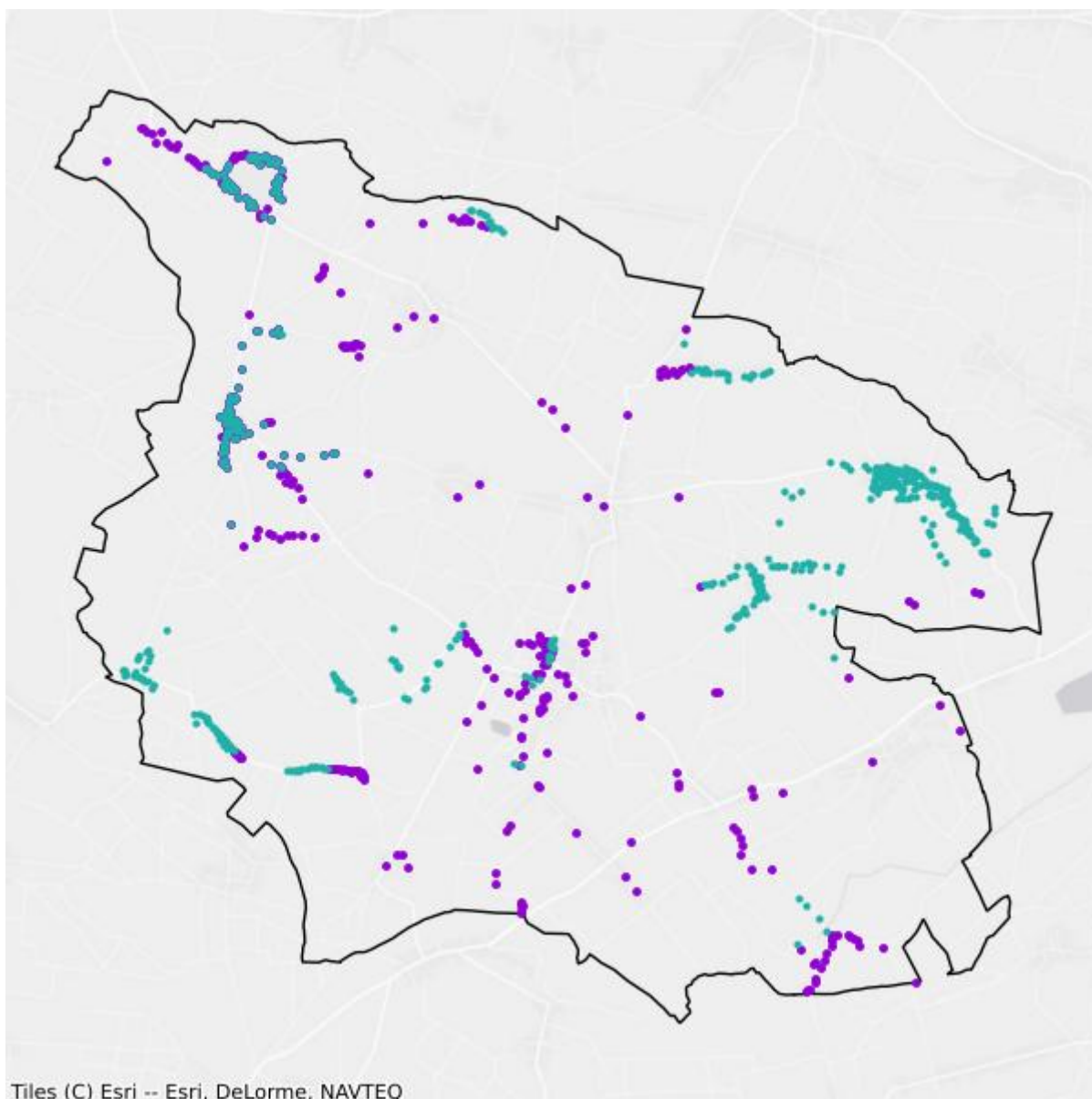
W gminie realizowane są plany inwestycyjne ze środków publicznych obejmujące 494 punkty adresowe. Realizowany jest 1 projekt z KPO i 0 projektów z FERC. Dane pochodzą z systemu SIMBA i odnoszą się do umów o dofinansowanie zawartych do dnia 31 marca 2026.

W tabeli nr 1.5.5 przedstawiono liczbę punktów adresowych na terenie gminy, objętych planami inwestycyjnymi do zrealizowania ze środków publicznych.

**Tabela 1.5.5: Liczba punktów adresowych ze zgłoszonymi planami inwestycyjnymi realizowanymi ze środków publicznych.**

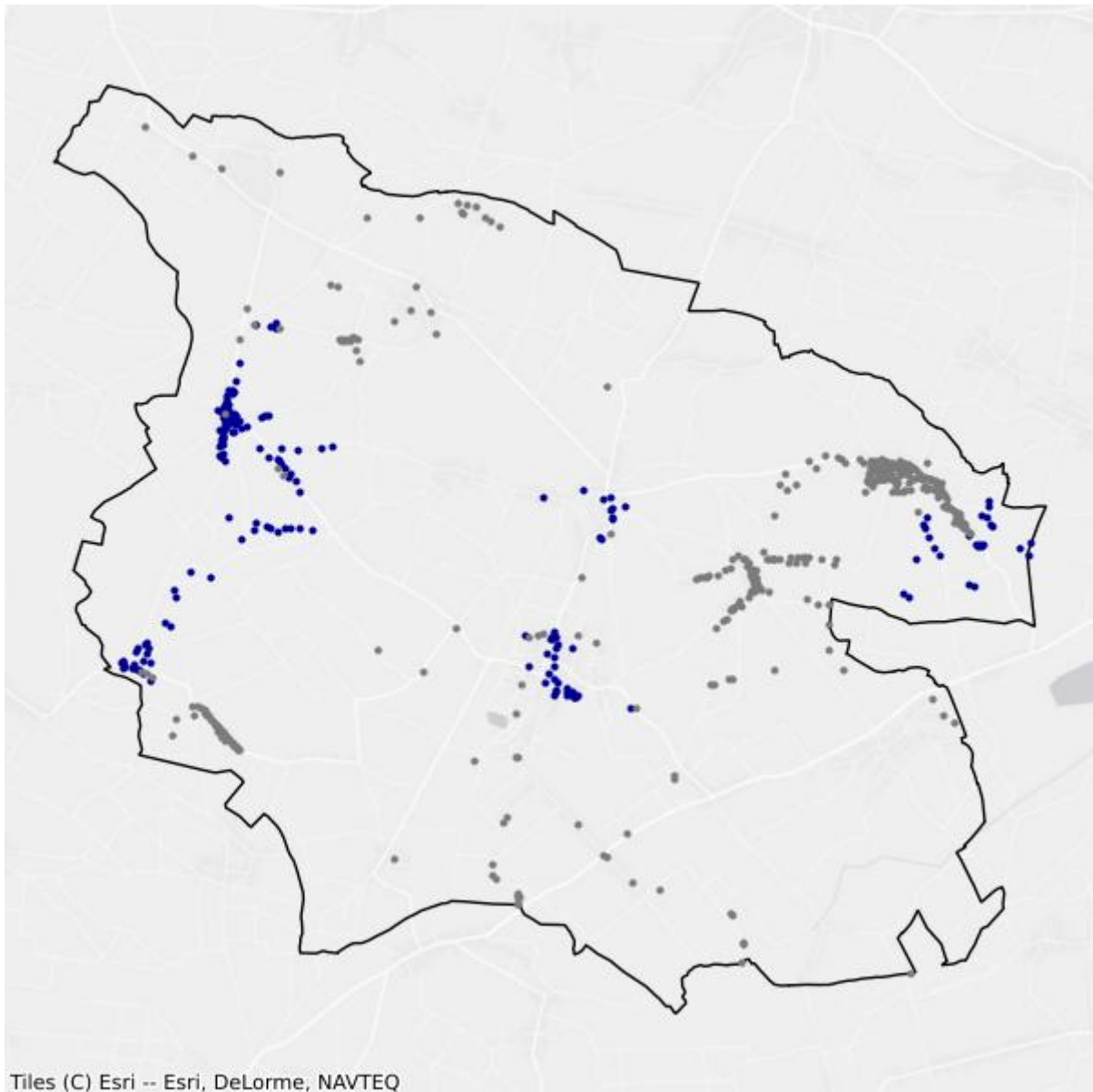
Numer projektu	Beneficjent	Liczba PA
KPOD.05.02-IW. 06-0057/25	FIBERLINK SPÓŁKA Z OGRANICZONĄ ODPOWIEDZIALNOŚCIĄ	494
<b>SUMA</b>		<b>494</b>

## Mapa planów inwestycyjnych



- Plany inwestycyjne realizowane ze środków prywatnych
- Plany inwestycyjne realizowane ze środków publicznych

## Mapa białych plam



- Białe plamy
- W zasięgu poniżej 100 Mb/s

# 1.6. Gmina Stopnica

TERC: 2601063

## Statystyki ogólne

W gminie są 3 452 punkty adresowe. Na koniec marca 2026 roku w zasięgu stacjonarnego dostępu do usług szerokopasmowych było 3 299 punktów adresowych. Na wskazanym obszarze było 167 białych plam NGA, w tym 153 pozostały bez żadnego zasięgu. Od 1 stycznia 2023 do 31 marca 2026 roku obywatele zgłosili 76 zapotrzebowań na internet i 3 weryfikacje danych w systemie internet.gov.pl.

W tabeli nr 1.6.1 przedstawiono przedsiębiorców telekomunikacyjnych działających na terenie gminy i świadczących usługi stacjonarnego dostępu do usług szerokopasmowych.

<b>Tabela 1.6.1: Podmiot w zależności od rodzaju usług.</b>			
<b>Podmiot</b>	<b>Detal</b>	<b>Hurt</b>	<b>Hurt-Detal</b>
DBS INTERNET SEBASTIAN DABIŃSKI	X		
EXATEL SPÓŁKA AKCYJNA	X		
F.H.U. "GLOBAL-NET" WITOLD ROGALA	X		
NAUKOWA I AKADEMICKA SIEĆ KOMPUTEROWA - PAŃSTWOWY INSTYTUT BADAWCZY	X		
"NETIA" SPÓŁKA AKCYJNA			X
NEXERA SPÓŁKA Z OGRANICZONĄ ODPOWIEDZIALNOŚCIĄ		X	
ORANGE POLSKA SPÓŁKA AKCYJNA	X	X	X
"P4 SPÓŁKA Z OGRANICZONĄ ODPOWIEDZIALNOŚCIĄ"	X		
PIOTR LEGAWIEC - PIO - NET	X		
POLKOMTEL SPÓŁKA Z OGRANICZONĄ ODPOWIEDZIALNOŚCIĄ	X		
PRZEDSIĘBIORSTWO INFORMATYCZNE FORTES J. WĄSIK, K. NIZIOŁEK, SPÓŁKA JAWNA	X		
RFC INTERNET SPÓŁKA Z OGRANICZONĄ ODPOWIEDZIALNOŚCIĄ	X		
SYMETRA SPÓŁKA Z OGRANICZONĄ ODPOWIEDZIALNOŚCIĄ	X		
T-MOBILE POLSKA SPÓŁKA AKCYJNA	X		
TOWERLINK POLAND SPÓŁKA Z OGRANICZONĄ ODPOWIEDZIALNOŚCIĄ		X	
"UNINET" SPÓŁKA Z OGRANICZONĄ ODPOWIEDZIALNOŚCIĄ	X		
UNINET ŚWIATŁOWÓD SPÓŁKA Z OGRANICZONĄ ODPOWIEDZIALNOŚCIĄ	X		
VOICE NET TV SPÓŁKA Z OGRANICZONĄ ODPOWIEDZIALNOŚCIĄ	X		

Podmiot	Detal	Hurt	Hurt-Detal
WOJEWÓDZTWO ŚWIĘTOKRZYSKIE		X	

W tabeli nr 1.6.2 przedstawiono liczbowy i procentowy podział na punkty adresowe w zależności od rodzaju zasięgu na terenie gminy.

Tabela 1.6.2: Podział na rodzaje usług i zasięgów.		
	Liczba adresów	Udział %
Rzeczywisty	3 243	93,95%
Hurtowy (wyłącznie)	20	0,58%
Teoretyczny (wyłącznie)	36	1,04%
Brak zasięgu	153	4,43%
<b>SUMA</b>	<b>3 452</b>	<b>100%</b>

## Zasięgi sieci

W tabeli nr 1.6.3 przedstawiono liczbowo i procentowo liczbę zasięgów oraz liczbę punktów adresowych na terenie gminy w zależności od przepustowości.

Tabela 1.6.3: Liczba zasięgów i adresów w podziale na przepustowość.					
Przepustowość [Mb/s]	Liczba zasięgów	Udział %	Liczba punktów adresowych	Udział %	
2	1	0,00%	1	0,03%	
10	0	0,00%	0	0,00%	
20	0	0,00%	0	0,00%	
30	218	0,74%	7	0,21%	
40	146	0,49%	4	0,12%	
50	483	1,63%	1	0,03%	
60	70	0,24%	0	0,00%	
70	103	0,35%	1	0,03%	
80	4	0,01%	0	0,00%	
90	0	0,00%	0	0,00%	
100	2	0,01%	0	0,00%	
200	2 755	9,32%	657	19,92%	
300	2	0,01%	0	0,00%	
400	0	0,00%	0	0,00%	
500	0	0,00%	0	0,00%	
600	0	0,00%	0	0,00%	
700	0	0,00%	0	0,00%	
800	0	0,00%	0	0,00%	
900	6 145	20,79%	2	0,06%	

Przepustowość [Mb/s]	Liczba zasięgów	Udział %	Liczba punktów adresowych	Udział %
1000	19 624	66,40%	2 625	79,57%
2000	0	0,00%	0	0,00%
3000	0	0,00%	0	0,00%
4000	0	0,00%	0	0,00%
5000	0	0,00%	0	0,00%
6000	0	0,00%	0	0,00%
7000	0	0,00%	0	0,00%
8000	0	0,00%	0	0,00%
9000	0	0,00%	0	0,00%
10000	1	0,00%	1	0,03%
<b>SUMA</b>	<b>29 554</b>	<b>100%</b>	<b>3 299</b>	<b>100%</b>

W tabeli nr 1.6.4 przedstawiono liczbę zasięgów w gminie w zależności od rodzaju medium.

<b>Tabela 1.6.4: Liczba zasięgów z podziałem na medium.</b>		
Medium	Liczba zasięgów	Udział %
światłowodowe	25 774	87,21%
kablowe współosiowe miedziane	0	0,00%
kablowe parowe miedziane	582	1,97%
radiowe (FWA)	3 198	10,82%
<b>SUMA</b>	<b>29 554</b>	<b>100%</b>

## Plany inwestycyjne (komercyjne)

W gminie zostało zgłoszonych 416 planowanych inwestycji w punktach adresowych. Zgłoszone plany inwestycyjne przewidują objęcie w kolejnych 3 latach zasięgiem stacjonarnego dostępu do usług szerokopasmowych:

- 318 punktów adresowych znajdujących się już w zasięgu rzeczywistym;
- 0 punktów adresowych znajdujących się już w zasięgu wyłącznie hurtowym;
- 23 punkty adresowe znajdujące się już w zasięgu teoretycznym;
- 416 punktów adresowych znajdujących się w planie inwestycyjnym ze środków publicznych;
- 0 punktów adresowych znajdujących się w więcej niż jednym planie inwestycyjnym ze środków prywatnych;
- 75 punktów adresowych będących białymi plamami (bez zasięgu).

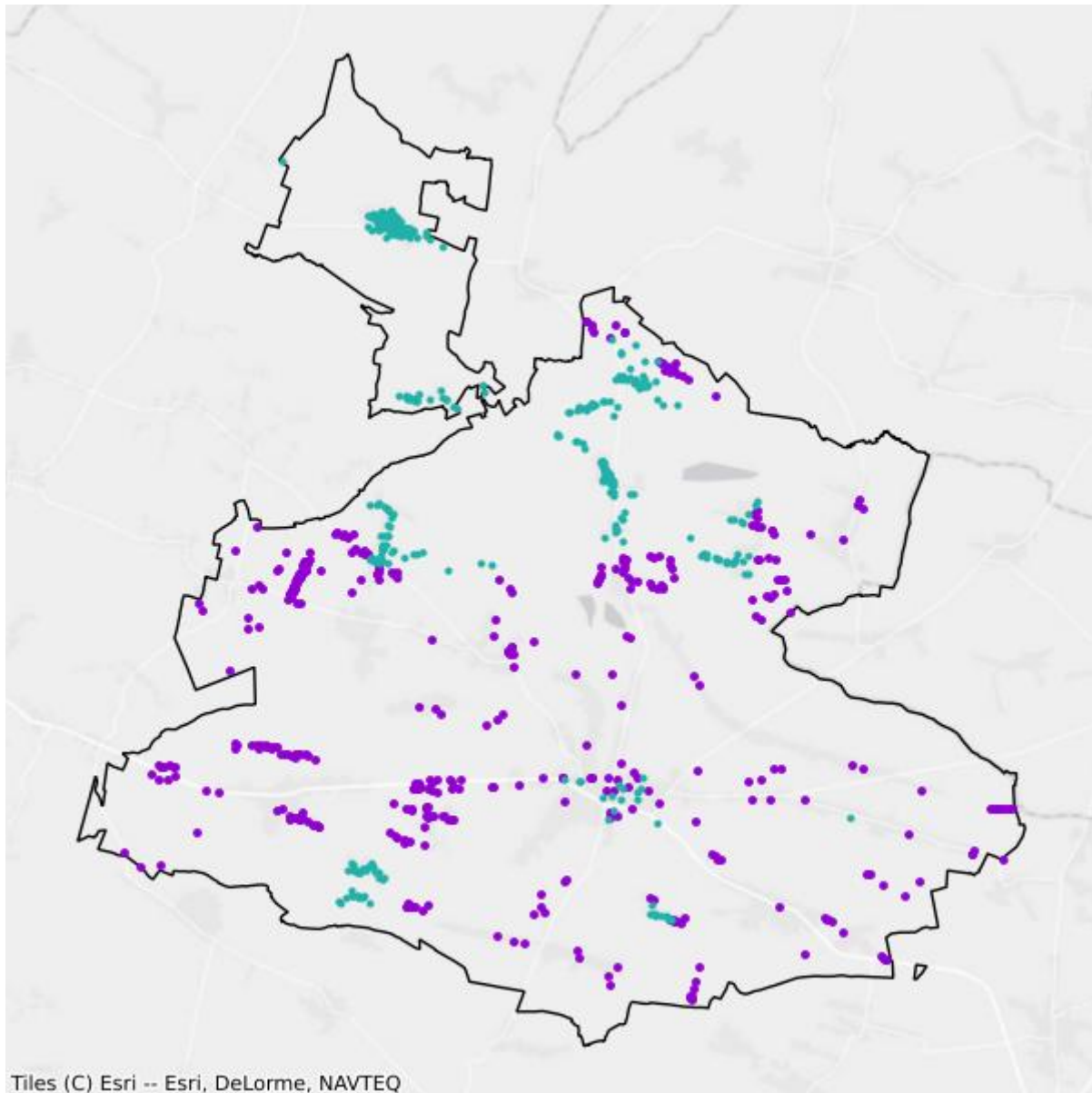
## Plany inwestycyjne realizowane ze środków publicznych

W gminie realizowane są plany inwestycyjne ze środków publicznych obejmujące 335 punktów adresowych. Realizowany jest 1 projekt z KPO i 0 projektów z FERC. Dane pochodzą z systemu SIMBA i odnoszą się do umów o dofinansowanie zawartych do dnia 31 marca 2026.

W tabeli nr 1.6.5 przedstawiono liczbę punktów adresowych na terenie gminy, objętych planami inwestycyjnymi do zrealizowania ze środków publicznych.

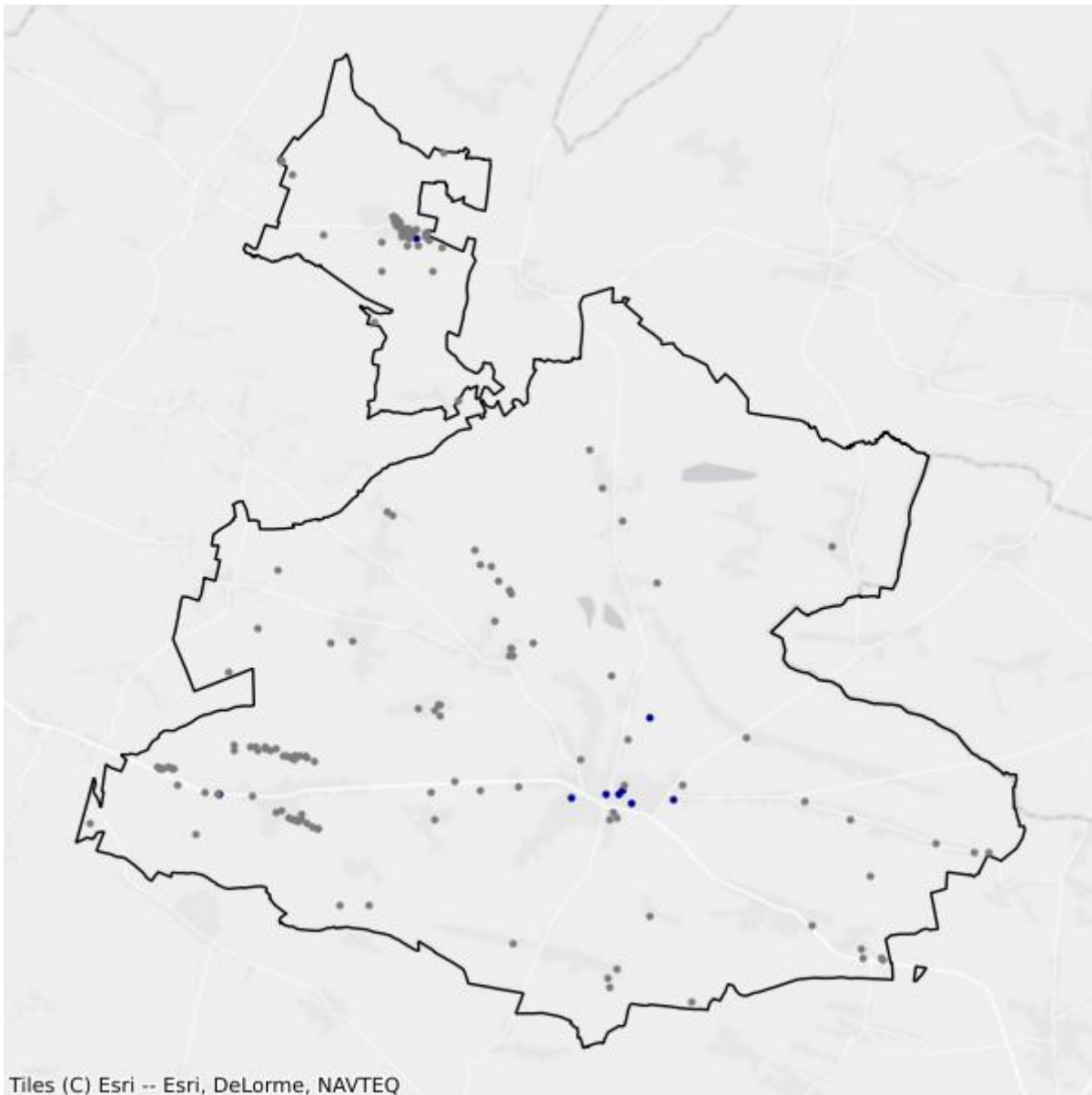
<b>Tabela 1.6.5: Liczba punktów adresowych ze zgłoszonymi planami inwestycyjnymi realizowanymi ze środków publicznych.</b>		
<b>Numer projektu</b>	<b>Beneficjent</b>	<b>Liczba PA</b>
KPOD.05.02-IW. 06-0057/25	FIBERLINK SPÓŁKA Z OGRANICZONĄ ODPOWIEDZIALNOŚCIĄ	335
<b>SUMA</b>		<b>335</b>

## Mapa planów inwestycyjnych



- Plany inwestycyjne realizowane ze środków prywatnych
- Plany inwestycyjne realizowane ze środków publicznych

## Mapa białych plam



- Białe plamy
- W zasięgu poniżej 100 Mb/s

# 1.7. Gmina Tuczępy

TERC: 2601072

## Statystyki ogólne

W gminie jest 1 601 punktów adresowych. Na koniec marca 2026 roku w zasięgu stacjonarnego dostępu do usług szerokopasmowych było 1 531 punktów adresowych. Na wskazanym obszarze było 112 białych plam NGA, w tym 70 pozostało bez żadnego zasięgu. Od 1 stycznia 2023 do 31 marca 2026 roku obywatele zgłosili 17 zapotrzebowań na internet i 3 weryfikacje danych w systemie internet.gov.pl.

W tabeli nr 1.7.1 przedstawiono przedsiębiorców telekomunikacyjnych działających na terenie gminy i świadczących usługi stacjonarnego dostępu do usług szerokopasmowych.

Tabela 1.7.1: Podmiot w zależności od rodzaju usług.			
Podmiot	Detal	Hurt	Hurt-Detal
DBS INTERNET SEBASTIAN DABIŃSKI	X		
EXATEL SPÓŁKA AKCYJNA	X		
F.H.U. "GLOBAL-NET" WITOLD ROGALA	X		
GT11 SPÓŁKA Z OGRANICZONĄ ODPOWIEDZIALNOŚCIĄ	X		
JUS MAR NET MARIUSZ CHOJAK	X		
MARIUSZ UFEL N3T PROJEKT	X		
NAUKOWA I AKADEMICKA SIEĆ KOMPUTEROWA - PAŃSTWOWY INSTYTUT BADAWCZY	X		
"NETIA" SPÓŁKA AKCYJNA			X
NEXERA SPÓŁKA Z OGRANICZONĄ ODPOWIEDZIALNOŚCIĄ		X	
ORANGE POLSKA SPÓŁKA AKCYJNA	X	X	X
"P4 SPÓŁKA Z OGRANICZONĄ ODPOWIEDZIALNOŚCIĄ"	X		
POLKOMTEL SPÓŁKA Z OGRANICZONĄ ODPOWIEDZIALNOŚCIĄ	X		
PRZEDSIĘBIORSTWO INFORMATYCZNE FORTES J. WĄSIK, K. NIZIOŁEK, SPÓŁKA JAWNA	X		
RFC INTERNET SPÓŁKA Z OGRANICZONĄ ODPOWIEDZIALNOŚCIĄ	X		
SYMETRA SPÓŁKA Z OGRANICZONĄ ODPOWIEDZIALNOŚCIĄ	X		
T-MOBILE POLSKA SPÓŁKA AKCYJNA	X		
TOWERLINK POLAND SPÓŁKA Z OGRANICZONĄ ODPOWIEDZIALNOŚCIĄ		X	
"UNINET" SPÓŁKA Z OGRANICZONĄ ODPOWIEDZIALNOŚCIĄ	X		

Podmiot	Detal	Hurt	Hurt-Detal
UNINET ŚWIATŁOWÓD SPÓŁKA Z OGRANICZONĄ ODPOWIEDZIALNOŚCIĄ	X		
VOICE NET TV SPÓŁKA Z OGRANICZONĄ ODPOWIEDZIALNOŚCIĄ	X		
WOJEWÓDZTWO ŚWIĘTOKRZYSKIE		X	

W tabeli nr 1.7.2 przedstawiono liczbowy i procentowy podział na punkty adresowe w zależności od rodzaju zasięgu na terenie gminy.

Tabela 1.7.2: Podział na rodzaje usług i zasięgów.		
	Liczba adresów	Udział %
Rzeczywisty	1 451	90,63%
Hurtowy (wyłącznie)	33	2,06%
Teoretyczny (wyłącznie)	47	2,94%
Brak zasięgu	70	4,37%
<b>SUMA</b>	<b>1 601</b>	<b>100%</b>

## Zasięgi sieci

W tabeli nr 1.7.3 przedstawiono liczbowo i procentowo liczbę zasięgów oraz liczbę punktów adresowych na terenie gminy w zależności od przepustowości.

Tabela 1.7.3: Liczba zasięgów i adresów w podziale na przepustowość.				
Przepustowość [Mb/s]	Liczba zasięgów	Udział %	Liczba punktów adresowych	Udział %
2	0	0,00%	0	0,00%
10	0	0,00%	0	0,00%
20	1	0,01%	1	0,07%
30	106	0,71%	3	0,20%
40	86	0,57%	0	0,00%
50	382	2,55%	37	2,42%
60	33	0,22%	1	0,07%
70	3	0,02%	0	0,00%
80	1	0,01%	0	0,00%
90	0	0,00%	0	0,00%
100	4	0,03%	1	0,07%
200	726	4,84%	68	4,44%
300	0	0,00%	0	0,00%
400	0	0,00%	0	0,00%
500	2	0,01%	2	0,13%
600	0	0,00%	0	0,00%
700	0	0,00%	0	0,00%

Przepustowość [Mb/s]	Liczba zasięgów	Udział %	Liczba punktów adresowych	Udział %
800	0	0,00%	0	0,00%
900	3 331	22,22%	1	0,07%
1000	10 311	68,79%	1 414	92,36%
2000	0	0,00%	0	0,00%
3000	0	0,00%	0	0,00%
4000	0	0,00%	0	0,00%
5000	0	0,00%	0	0,00%
6000	0	0,00%	0	0,00%
7000	0	0,00%	0	0,00%
8000	0	0,00%	0	0,00%
9000	0	0,00%	0	0,00%
10000	3	0,02%	3	0,20%
<b>SUMA</b>	<b>14 989</b>	<b>100%</b>	<b>1 531</b>	<b>100%</b>

W tabeli nr 1.7.4 przedstawiono liczbę zasięgów w gminie w zależności od rodzaju medium.

<b>Tabela 1.7.4: Liczba zasięgów z podziałem na medium.</b>		
Medium	Liczba zasięgów	Udział %
światłowodowe	13 651	91,07%
kablowe współosiowe miedziane	0	0,00%
kablowe parowe miedziane	278	1,85%
radiowe (FWA)	1 060	7,07%
<b>SUMA</b>	<b>14 989</b>	<b>100%</b>

## Plany inwestycyjne (komercyjne)

W gminie zostało zgłoszonych 70 planowanych inwestycji w punktach adresowych. Zgłoszone plany inwestycyjne przewidują objęcie w kolejnych 3 latach zasięgiem stacjonarnego dostępu do usług szerokopasmowych:

- 27 punktów adresowych znajdujących się już w zasięgu rzeczywistym;
- 1 punkt adresowy znajdujący się już w zasięgu wyłącznie hurtowym;
- 31 punktów adresowych znajdujących się już w zasięgu teoretycznym;
- 70 punktów adresowych znajdujących się w planie inwestycyjnym ze środków publicznych;
- 0 punktów adresowych znajdujących się w więcej niż jednym planie inwestycyjnym ze środków prywatnych;
- 11 punktów adresowych będących białymi plamami (bez zasięgu).

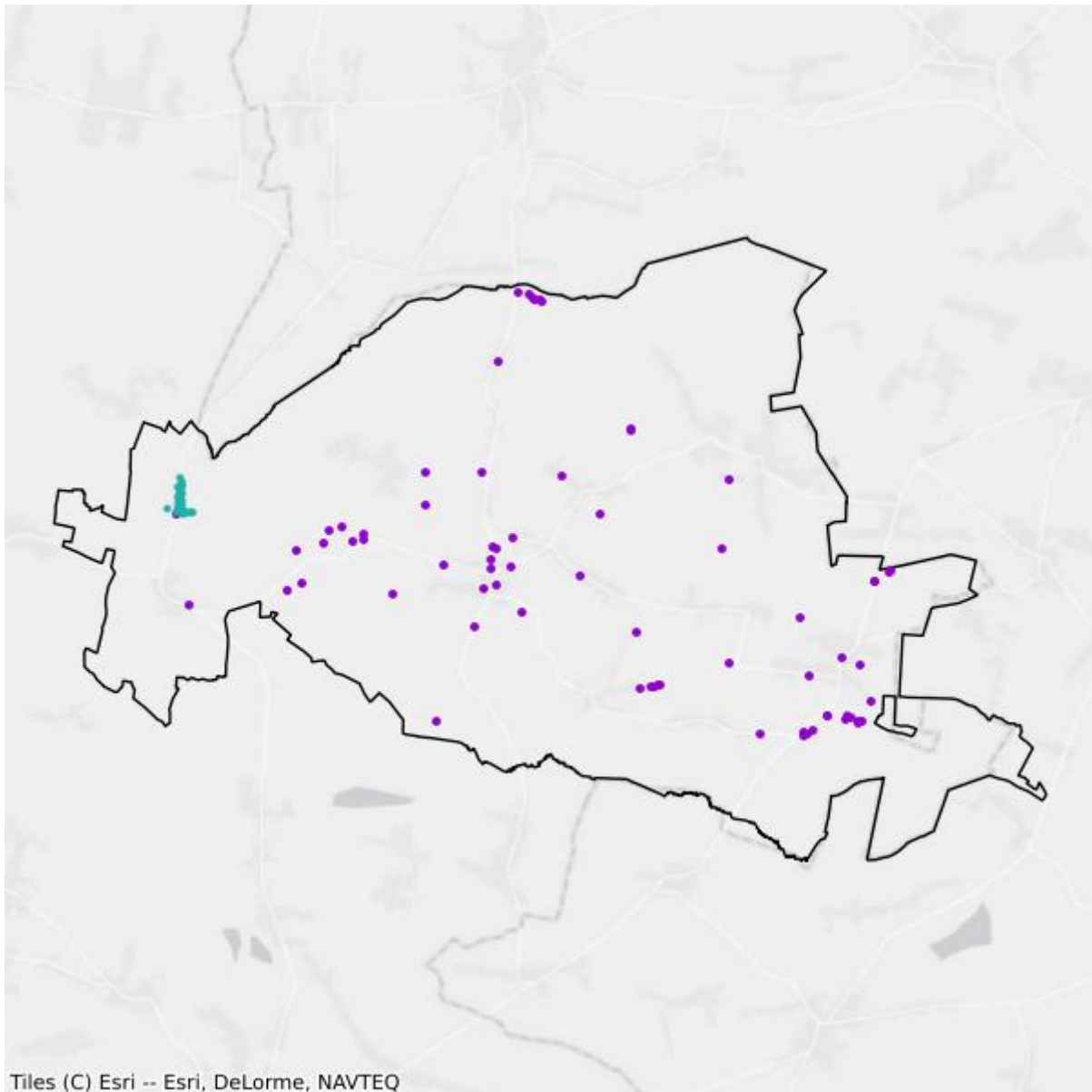
## Plany inwestycyjne realizowane ze środków publicznych

W gminie realizowane są plany inwestycyjne ze środków publicznych obejmujące 31 punktów adresowych. Realizowany jest 1 projekt z KPO i 0 projektów z FERC. Dane pochodzą z systemu SIMBA i odnoszą się do umów o dofinansowanie zawartych do dnia 31 marca 2026.

W tabeli nr 1.7.5 przedstawiono liczbę punktów adresowych na terenie gminy, objętych planami inwestycyjnymi do zrealizowania ze środków publicznych.

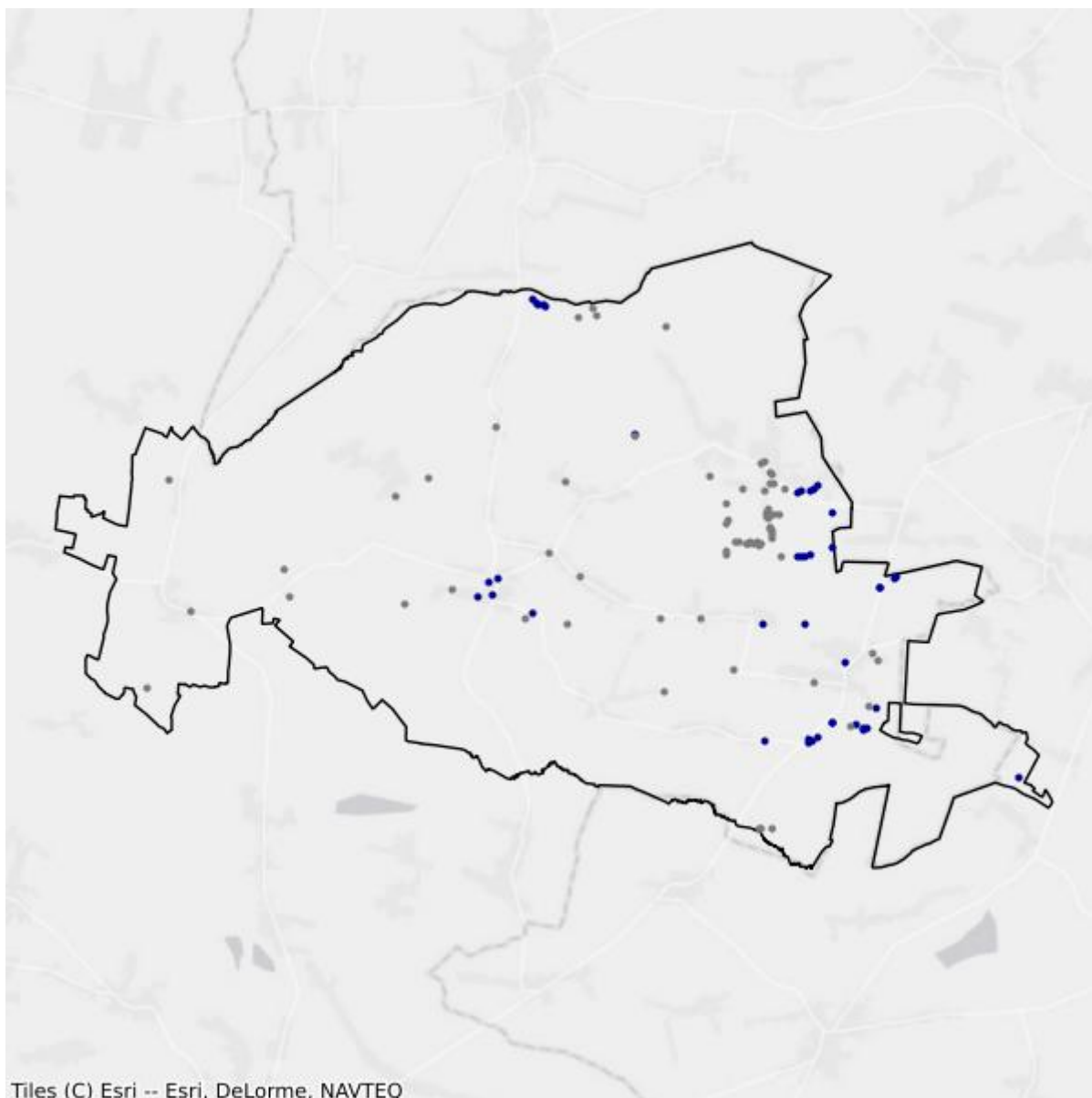
<b>Tabela 1.7.5: Liczba punktów adresowych ze zgłoszonymi planami inwestycyjnymi realizowanymi ze środków publicznych.</b>		
<b>Numer projektu</b>	<b>Beneficjent</b>	<b>Liczba PA</b>
KPOD.05.02-IW. 06-0057/25	FIBERLINK SPÓŁKA Z OGRANICZONĄ ODPOWIEDZIALNOŚCIĄ	31
<b>SUMA</b>		<b>31</b>

## Mapa planów inwestycyjnych



- Plany inwestycyjne realizowane ze środków prywatnych
- Plany inwestycyjne realizowane ze środków publicznych

## Mapa białych plam



- Białe plamy
- W zasięgu poniżej 100 Mb/s

## 1.8. Gmina Wiślica

TERC: 2601083

### Statystyki ogólne

W gminie jest 2 358 punktów adresowych. Na koniec marca 2026 roku w zasięgu stacjonarnego dostępu do usług szerokopasmowych było 2 236 punktów adresowych. Na wskazanym obszarze było 210 białych plam NGA, w tym 122 pozostały bez żadnego zasięgu. Od 1 stycznia 2023 do 31 marca 2026 roku obywatele zgłosili 24 zapotrzebowania na internet i 1 weryfikację danych w systemie internet.gov.pl.

W tabeli nr 1.8.1 przedstawiono przedsiębiorców telekomunikacyjnych działających na terenie gminy i świadczących usługi stacjonarnego dostępu do usług szerokopasmowych.

Tabela 1.8.1: Podmiot w zależności od rodzaju usług.			
Podmiot	Detal	Hurt	Hurt-Detal
4ALFANET SPÓŁKA Z OGRANICZONĄ ODPOWIEDZIALNOŚCIĄ	X		
ALFA4NET SPÓŁKA Z OGRANICZONĄ ODPOWIEDZIALNOŚCIĄ	X		
ALFAFIBER SPÓŁKA Z OGRANICZONĄ ODPOWIEDZIALNOŚCIĄ	X		
@ALFANET MARCIN MAŁOLEPSZY	X		
ALFASZYBKINET SPÓŁKA Z OGRANICZONĄ ODPOWIEDZIALNOŚCIĄ	X		
DBS INTERNET SEBASTIAN DABIŃSKI	X		
EXATEL SPÓŁKA AKCYJNA	X		
MARCIN STĄPÓR STA KOM	X		
NAUKOWA I AKADEMICKA SIEĆ KOMPUTEROWA - PAŃSTWOWY INSTYTUT BADAWCZY	X		
"NETIA" SPÓŁKA AKCYJNA			X
NEXERA SPÓŁKA Z OGRANICZONĄ ODPOWIEDZIALNOŚCIĄ		X	
ORANGE POLSKA SPÓŁKA AKCYJNA	X	X	X
"P4 SPÓŁKA Z OGRANICZONĄ ODPOWIEDZIALNOŚCIĄ"	X		
POLKOMTEL SPÓŁKA Z OGRANICZONĄ ODPOWIEDZIALNOŚCIĄ	X		
PRZEDSIĘBIORSTWO INFORMATYCZNE FORTES J. WĄSIK, K. NIZIOŁEK, SPÓŁKA JAWNA	X		
PRZEDSIĘBIORSTWO WIELOBRANŻOWE "SKRĘTKA" ŁUKASZ PIWOWARCZYK	X		
RFC INTERNET SPÓŁKA Z OGRANICZONĄ ODPOWIEDZIALNOŚCIĄ	X		
SYMETRA SPÓŁKA Z OGRANICZONĄ ODPOWIEDZIALNOŚCIĄ	X		

Podmiot	Detal	Hurt	Hurt-Detal
T-MOBILE POLSKA SPÓŁKA AKCYJNA	X		
"UNINET" SPÓŁKA Z OGRANICZONĄ ODPOWIEDZIALNOŚCIĄ	X		
UNINET ŚWIATŁOWÓD SPÓŁKA Z OGRANICZONĄ ODPOWIEDZIALNOŚCIĄ	X		
VOICE NET TV SPÓŁKA Z OGRANICZONĄ ODPOWIEDZIALNOŚCIĄ	X		
WOJEWÓDZTWO ŚWIĘTOKRZYSKIE		X	

W tabeli nr 1.8.2 przedstawiono liczbowy i procentowy podział na punkty adresowe w zależności od rodzaju zasięgu na terenie gminy.

Tabela 1.8.2: Podział na rodzaje usług i zasięgów.		
	Liczba adresów	Udział %
Rzeczywisty	2 169	91,98%
Hurtowy (wyłącznie)	36	1,53%
Teoretyczny (wyłącznie)	31	1,31%
Brak zasięgu	122	5,17%
<b>SUMA</b>	<b>2 358</b>	<b>100%</b>

## Zasięgi sieci

W tabeli nr 1.8.3 przedstawiono liczbowo i procentowo liczbę zasięgów oraz liczbę punktów adresowych na terenie gminy w zależności od przepustowości.

Tabela 1.8.3: Liczba zasięgów i adresów w podziale na przepustowość.				
Przepustowość [Mb/s]	Liczba zasięgów	Udział %	Liczba punktów adresowych	Udział %
2	0	0,00%	0	0,00%
10	0	0,00%	0	0,00%
20	0	0,00%	0	0,00%
30	153	0,73%	3	0,13%
40	121	0,57%	0	0,00%
50	339	1,61%	64	2,86%
60	63	0,30%	12	0,54%
70	51	0,24%	6	0,27%
80	7	0,03%	3	0,13%
90	0	0,00%	0	0,00%
100	1	0,00%	0	0,00%
200	1 195	5,67%	167	7,47%
300	0	0,00%	0	0,00%
400	0	0,00%	0	0,00%
500	0	0,00%	0	0,00%

Przepustowość [Mb/s]	Liczba zasięgów	Udział %	Liczba punktów adresowych	Udział %
600	0	0,00%	0	0,00%
700	0	0,00%	0	0,00%
800	0	0,00%	0	0,00%
900	5 148	24,43%	125	5,59%
1000	13 993	66,41%	1 855	82,96%
2000	0	0,00%	0	0,00%
3000	0	0,00%	0	0,00%
4000	0	0,00%	0	0,00%
5000	0	0,00%	0	0,00%
6000	0	0,00%	0	0,00%
7000	0	0,00%	0	0,00%
8000	0	0,00%	0	0,00%
9000	0	0,00%	0	0,00%
10000	1	0,00%	1	0,04%
<b>SUMA</b>	<b>21 072</b>	<b>100%</b>	<b>2 236</b>	<b>100%</b>

W tabeli nr 1.8.4 przedstawiono liczbę zasięgów w gminie w zależności od rodzaju medium.

**Tabela 1.8.4: Liczba zasięgów z podziałem na medium.**

Medium	Liczba zasięgów	Udział %
światłowodowe	19 143	90,85%
kablowe współosiowe miedziane	0	0,00%
kablowe parowe miedziane	486	2,31%
radiowe (FWA)	1 443	6,85%
<b>SUMA</b>	<b>21 072</b>	<b>100%</b>

## Plany inwestycyjne (komercyjne)

W gminie zostało zgłoszonych 191 planowanych inwestycji w punktach adresowych. Zgłoszone plany inwestycyjne przewidują objęcie w kolejnych 3 latach zasięgiem stacjonarnego dostępu do usług szerokopasmowych:

- 71 punktów adresowych znajdujących się już w zasięgu rzeczywistym;
- 1 punkt adresowy znajdujący się już w zasięgu wyłącznie hurtowym;
- 27 punktów adresowych znajdujących się już w zasięgu teoretycznym;
- 191 punktów adresowych znajdujących się w planie inwestycyjnym ze środków publicznych;
- 0 punktów adresowych znajdujących się w więcej niż jednym planie inwestycyjnym ze środków prywatnych;
- 92 punkty adresowe będące białymi plamami (bez zasięgu).

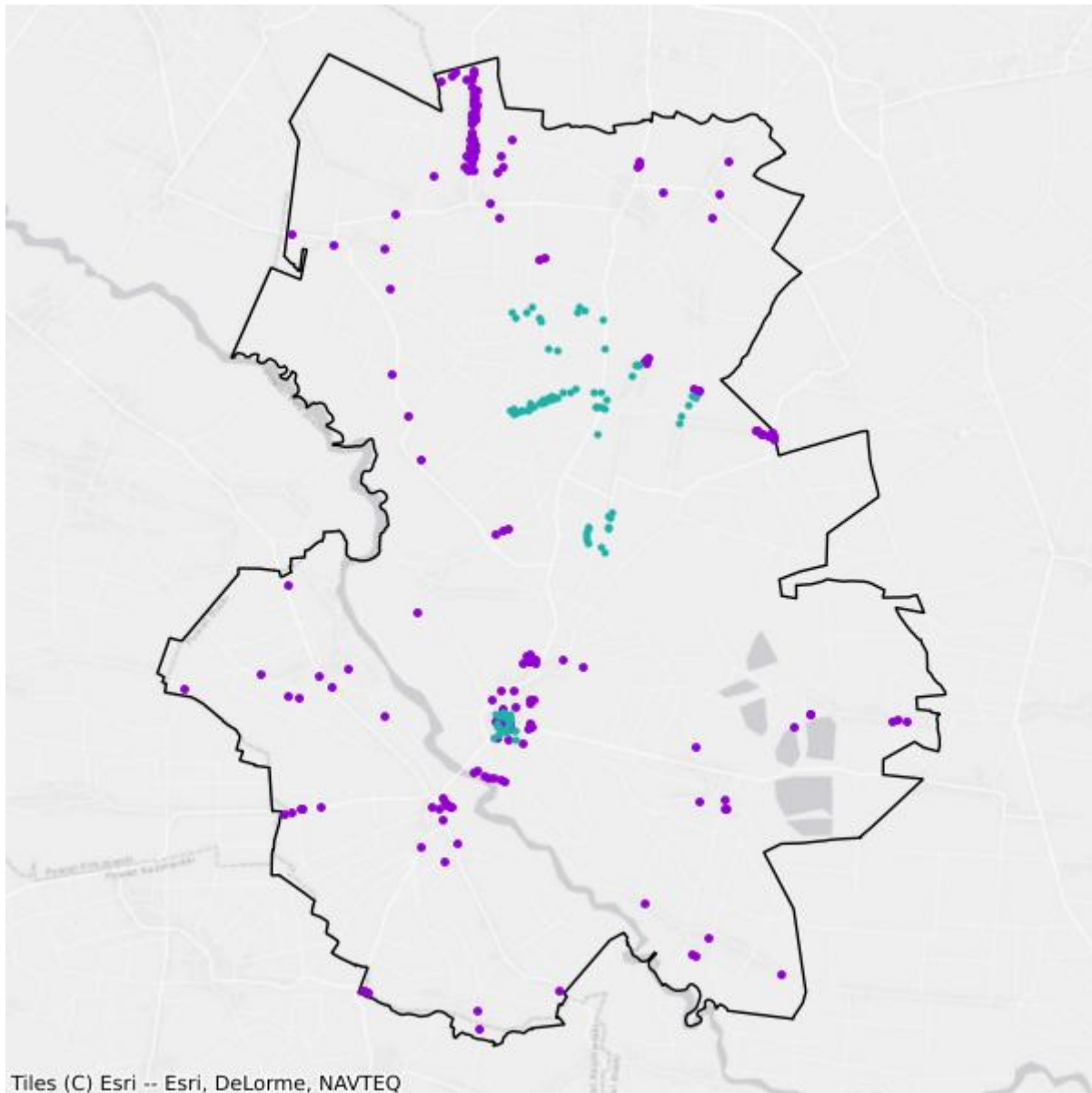
## Plany inwestycyjne realizowane ze środków publicznych

W gminie realizowane są plany inwestycyjne ze środków publicznych obejmujące 94 punkty adresowe. Realizowany jest 1 projekt z KPO i 0 projektów z FERC. Dane pochodzą z systemu SIMBA i odnoszą się do umów o dofinansowanie zawartych do dnia 31 marca 2026.

W tabeli nr 1.8.5 przedstawiono liczbę punktów adresowych na terenie gminy, objętych planami inwestycyjnymi do zrealizowania ze środków publicznych.

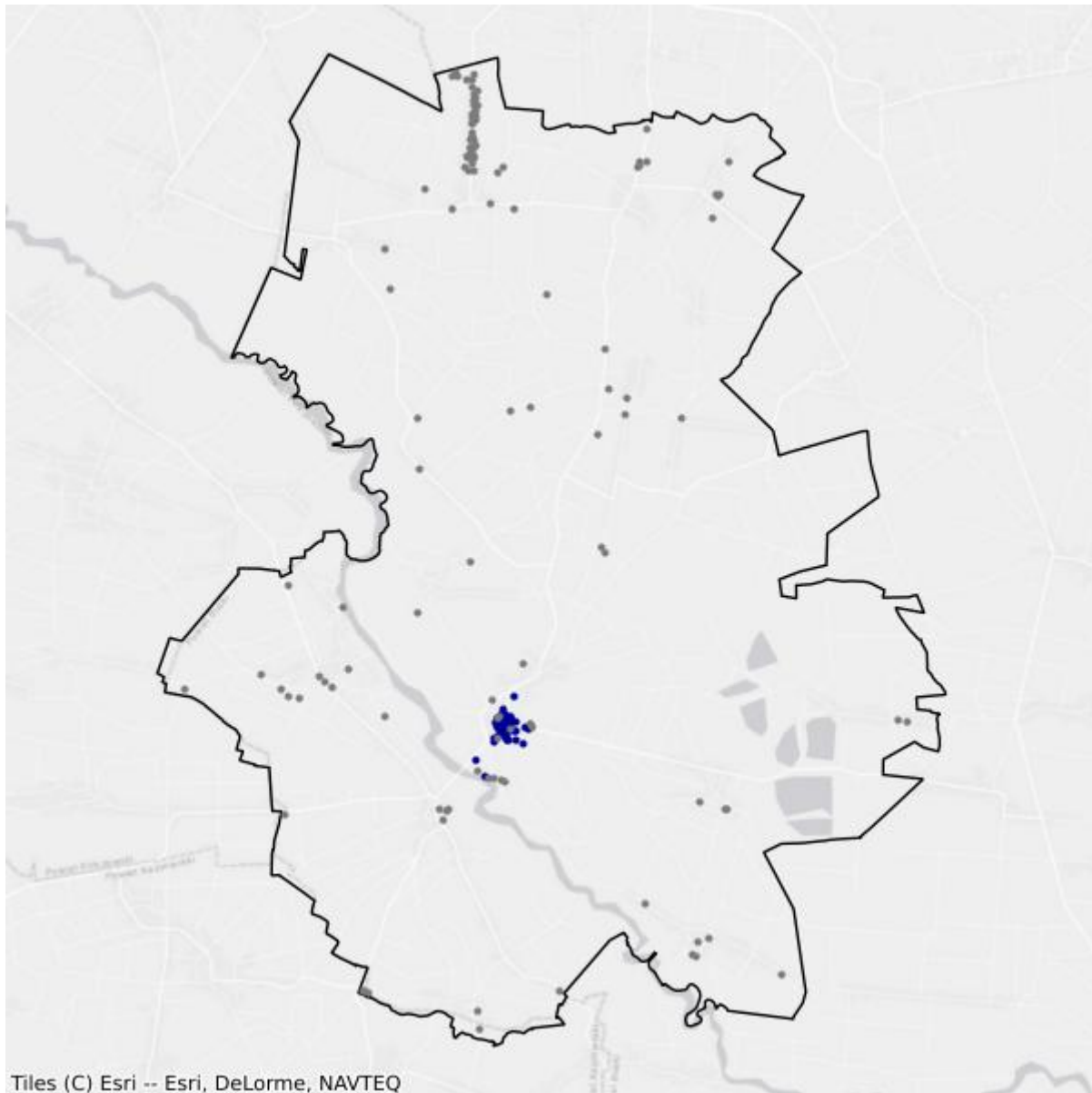
<b>Tabela 1.8.5: Liczba punktów adresowych ze zgłoszonymi planami inwestycyjnymi realizowanymi ze środków publicznych.</b>		
<b>Numer projektu</b>	<b>Beneficjent</b>	<b>Liczba PA</b>
KPOD.05.02-IW. 06-0057/25	FIBERLINK SPÓŁKA Z OGRANICZONĄ ODPOWIEDZIALNOŚCIĄ	94
<b>SUMA</b>		<b>94</b>

## Mapa planów inwestycyjnych



- Plany inwestycyjne realizowane ze środków prywatnych
- Plany inwestycyjne realizowane ze środków publicznych

## Mapa białych plam



- Białe plamy
- W zasięgu poniżej 100 Mb/s

## 2. Powiat jędrzejowski

TERC: 2602

### Statystyki ogólne

W powiecie są 29 744 punkty adresowe. Na koniec marca 2026 roku w zasięgu stacjonarnego dostępu do usług szerokopasmowych było 28 088 punktów adresowych. Na wskazanym obszarze było 4 256 białych plam NGA, w tym 1 656 pozostało bez żadnego zasięgu. Od 1 stycznia 2023 do 31 marca 2026 roku obywatele zgłosili 333 zapotrzebowania na internet i 49 weryfikacji danych w systemie internet.gov.pl.

Na terenie powiatu działa 45 przedsiębiorców telekomunikacyjnych świadczących usługi stacjonarnego dostępu do usług szerokopasmowych, w tym:

- 29 świadczących wyłącznie usługi detaliczne;
- 7 świadczących wyłącznie usługi hurtowe;
- 9 świadczących usługi hurtowo-detaliczne.

W tabeli nr 2.1 przedstawiono liczbę zasięgów i punktów adresowych w zasięgu na terenie powiatu.

<b>Tabela 2.1: Liczba zasięgów i punktów adresowych w zasięgu na terenie powiatu.</b>			
<b>Gmina</b>	<b>Liczba zasięgów zgłoszonych przez podmioty zobowiązane do raportowania</b>	<b>Liczba punktów adresowych objętych zasięgiem</b>	<b>Liczba punktów adresowych ogółem</b>
Imielno TERC: 2602012	27 583	1 812	1 889
Jędrzejów TERC: 2602023	87 752	7 533	7 866
Małogoszcz TERC: 2602033	16 160	3 316	3 424
Nagłowice TERC: 2602042	22 113	2 169	2 202
Oksa TERC: 2602052	11 491	1 777	1 821
Sędziszów TERC: 2602063	30 852	4 160	4 210
Słupia TERC: 2602072	9 269	1 062	1 769
Sobków TERC: 2602083	39 829	2 964	3 146

Gmina	Liczba zasięgów zgłoszonych przez podmioty zobowiązane do raportowania	Liczba punktów adresowych objętych zasięgiem	Liczba punktów adresowych ogółem
Wodzisław TERC: 2602093	45 644	3 295	3 417
<b>SUMA</b>	<b>290 693</b>	<b>28 088</b>	<b>29 744</b>

W tabeli nr 2.2 przedstawiono liczbowy i procentowy podział na punkty adresowe w zależności od rodzaju zasięgu na terenie powiatu.

**Tabela 2.2: Podział na rodzaje usług i zasięgów.**

	Liczba adresów	Udział %
Rzeczywisty	27 446	92,27%
Hurtowy (wyłącznie)	245	0,82%
Teoretyczny (wyłącznie)	397	1,33%
Brak zasięgu	1 656	5,57%
<b>SUMA</b>	<b>29 744</b>	<b>100%</b>

## Zasięgi sieci

W tabeli nr 2.3 przedstawiono liczbowo i procentowo liczbę zasięgów oraz liczbę punktów adresowych na terenie powiatu w zależności od przepustowości.

**Tabela 2.3: Liczba zasięgów i adresów w podziale na przepustowość.**

Przepustowość [Mb/s]	Liczba zasięgów	Udział %	Liczba punktów adresowych	Udział %
2	3 338	1,15%	35	0,12%
10	241	0,08%	1	0,00%
20	8	0,00%	0	0,00%
30	3 830	1,32%	83	0,30%
40	1 287	0,44%	21	0,07%
50	9 814	3,38%	2 371	8,44%
60	639	0,22%	29	0,10%
70	537	0,18%	25	0,09%
80	142	0,05%	35	0,12%
90	0	0,00%	0	0,00%
100	167	0,06%	9	0,03%
200	1	0,00%	0	0,00%
300	332	0,11%	32	0,11%
400	0	0,00%	0	0,00%
500	0	0,00%	0	0,00%
600	4 211	1,45%	13	0,05%
700	0	0,00%	0	0,00%

Przepustowość [Mb/s]	Liczba zasięgów	Udział %	Liczba punktów adresowych	Udział %
800	0	0,00%	0	0,00%
900	52 437	18,04%	243	0,87%
1000	208 409	71,69%	20 239	72,06%
2000	199	0,07%	19	0,07%
3000	0	0,00%	0	0,00%
4000	0	0,00%	0	0,00%
5000	309	0,11%	174	0,62%
6000	1	0,00%	1	0,00%
7000	0	0,00%	0	0,00%
8000	2 724	0,94%	2 722	9,69%
9000	0	0,00%	0	0,00%
10000	2 067	0,71%	2 036	7,25%
<b>SUMA</b>	<b>290 693</b>	<b>100%</b>	<b>28 088</b>	<b>100%</b>

W tabeli nr 2.4 przedstawiono liczbę zasięgów w powiecie w zależności od rodzaju medium.

<b>Tabela 2.4: Liczba zasięgów z podziałem na medium.</b>		
Medium	Liczba zasięgów	Udział %
światłowodowe	270 434	93,03%
kablowe współosiowe miedziane	418	0,14%
kablowe parowe miedziane	10 788	3,71%
radiowe (FWA)	9 053	3,11%
<b>SUMA</b>	<b>290 693</b>	<b>100%</b>

## Plany inwestycyjne (komercyjne)

W powiecie zgłoszone zostały plany inwestycyjne obejmujące 3 528 punktów adresowych, w tym 3 467 unikalnych punktów adresowych.

W tabeli nr 2.5 przedstawiono liczbę punktów adresowych na terenie powiatu, objętych planami inwestycyjnymi do zrealizowania ze środków własnych inwestorów.

<b>Tabela 2.5: Liczba punktów adresowych ze zgłoszonymi planami inwestycyjnymi finansowanymi ze środków własnych inwestora.</b>	
Powiat	Liczba punktów adresowych objętych planami inwestycyjnymi
Imielno TERC: 2602012	64
Jędrzejów TERC: 2602023	870
Małogoszcz TERC: 2602033	81
Nagłowice TERC: 2602042	544

<b>Powiat</b>	<b>Liczba punktów adresowych objętych planami inwestycyjnymi</b>
Oksa TERC: 2602052	53
Sędziszów TERC: 2602063	538
Słupia TERC: 2602072	590
Sobków TERC: 2602083	473
Wodzisław TERC: 2602093	315
<b>SUMA</b>	<b>3 528</b>

## Plany inwestycyjne realizowane ze środków publicznych

W powiecie realizowane są plany inwestycyjne ze środków publicznych obejmujące 2 685 punktów adresowych. Realizowanych jest 5 projektów z KPO i 0 projektów z FERC. Dane pochodzą z systemu SIMBA i odnoszą się do umów o dofinansowanie zawartych do dnia 31 marca 2026.

W tabeli nr 2.6 przedstawiono liczbę punktów adresowych na terenie powiatu, objętych planami inwestycyjnymi do zrealizowania ze środków publicznych.

<b>Tabela 2.6: Liczba punktów adresowych ze zgłoszonymi planami inwestycyjnymi realizowanymi ze środków publicznych.</b>	
<b>Gmina</b>	<b>Liczba punktów adresowych objętych planami inwestycyjnymi</b>
Imielno TERC: 2602012	416
Jędrzejów TERC: 2602023	611
Małogoszcz TERC: 2602033	24
Nagłowice TERC: 2602042	548
Oksa TERC: 2602052	9
Sędziszów TERC: 2602063	30
Słupia TERC: 2602072	283
Sobków TERC: 2602083	46
Wodzisław TERC: 2602093	718
<b>SUMA</b>	<b>2 685</b>

## 2.1. Gmina Imielno

TERC: 2602012

### Statystyki ogólne

W gminie jest 1 889 punktów adresowych. Na koniec marca 2026 roku w zasięgu stacjonarnego dostępu do usług szerokopasmowych było 1 812 punktów adresowych. Na wskazanym obszarze były 84 białe plamy NGA, w tym 77 pozostało bez żadnego zasięgu. Od 1 stycznia 2023 do 31 marca 2026 roku obywatele zgłosili 14 zapotrzebowań na internet i 0 weryfikacji danych w systemie internet.gov.pl.

W tabeli nr 2.1.1 przedstawiono przedsiębiorców telekomunikacyjnych działających na terenie gminy i świadczących usługi stacjonarnego dostępu do usług szerokopasmowych.

Tabela 2.1.1: Podmiot w zależności od rodzaju usług.			
Podmiot	Detal	Hurt	Hurt-Detal
4ALFANET SPÓŁKA Z OGRANICZONĄ ODPOWIEDZIALNOŚCIĄ	X		
AIR NET MARCIN GOLA	X		
ALFA4NET SPÓŁKA Z OGRANICZONĄ ODPOWIEDZIALNOŚCIĄ	X		
ALFAFIBER SPÓŁKA Z OGRANICZONĄ ODPOWIEDZIALNOŚCIĄ	X		
@ALFANET MARCIN MAŁOLEPSZY	X		
ALFASZYBKINET SPÓŁKA Z OGRANICZONĄ ODPOWIEDZIALNOŚCIĄ	X		
EXATEL SPÓŁKA AKCYJNA	X		
NAUKOWA I AKADEMICKA SIEĆ KOMPUTEROWA - PAŃSTWOWY INSTYTUT BADAWCZY	X		
"NETIA" SPÓŁKA AKCYJNA			X
NEXERA SPÓŁKA Z OGRANICZONĄ ODPOWIEDZIALNOŚCIĄ		X	
ORANGE POLSKA SPÓŁKA AKCYJNA	X	X	X
"P4 SPÓŁKA Z OGRANICZONĄ ODPOWIEDZIALNOŚCIĄ"	X		
POLKOMTEL SPÓŁKA Z OGRANICZONĄ ODPOWIEDZIALNOŚCIĄ	X		
PRZEDSIĘBIORSTWO INFORMATYCZNE FORTES J. WĄSIK, K. NIZIOŁEK, SPÓŁKA JAWNA	X		
PRZEDSIĘBIORSTWO WIELOBRANŻOWE "SKRĘTKA" ŁUKASZ PIWOWARCZYK	X		
RFC INTERNET SPÓŁKA Z OGRANICZONĄ ODPOWIEDZIALNOŚCIĄ	X		
RÓWNICKI PAWEŁ 'LASER'	X		
T-MOBILE POLSKA SPÓŁKA AKCYJNA	X		

Podmiot	Detal	Hurt	Hurt-Detal
"UNINET" SPÓŁKA Z OGRANICZONĄ ODPOWIEDZIALNOŚCIĄ	X		
UNINET ŚWIATŁOWÓD SPÓŁKA Z OGRANICZONĄ ODPOWIEDZIALNOŚCIĄ	X		
WOJEWÓDZTWO ŚWIĘTOKRZYSKIE		X	

W tabeli nr 2.1.2 przedstawiono liczbowy i procentowy podział na punkty adresowe w zależności od rodzaju zasięgu na terenie gminy.

Tabela 2.1.2: Podział na rodzaje usług i zasięgów.		
	Liczba adresów	Udział %
Rzeczywisty	1 805	95,55%
Hurtowy (wyłącznie)	7	0,37%
Teoretyczny (wyłącznie)	0	0,00%
Brak zasięgu	77	4,08%
<b>SUMA</b>	<b>1 889</b>	<b>100%</b>

## Zasięgi sieci

W tabeli nr 2.1.3 przedstawiono liczbowo i procentowo liczbę zasięgów oraz liczbę punktów adresowych na terenie gminy w zależności od przepustowości.

Tabela 2.1.3: Liczba zasięgów i adresów w podziale na przepustowość.				
Przepustowość [Mb/s]	Liczba zasięgów	Udział %	Liczba punktów adresowych	Udział %
2	0	0,00%	0	0,00%
10	0	0,00%	0	0,00%
20	0	0,00%	0	0,00%
30	369	1,34%	3	0,17%
40	74	0,27%	0	0,00%
50	475	1,72%	4	0,22%
60	74	0,27%	0	0,00%
70	21	0,08%	0	0,00%
80	7	0,03%	0	0,00%
90	0	0,00%	0	0,00%
100	3	0,01%	1	0,06%
200	0	0,00%	0	0,00%
300	0	0,00%	0	0,00%
400	0	0,00%	0	0,00%
500	0	0,00%	0	0,00%
600	0	0,00%	0	0,00%
700	0	0,00%	0	0,00%

Przepustowość [Mb/s]	Liczba zasięgów	Udział %	Liczba punktów adresowych	Udział %
800	0	0,00%	0	0,00%
900	5 698	20,66%	1	0,06%
1000	20 861	75,63%	1 802	99,45%
2000	0	0,00%	0	0,00%
3000	0	0,00%	0	0,00%
4000	0	0,00%	0	0,00%
5000	0	0,00%	0	0,00%
6000	0	0,00%	0	0,00%
7000	0	0,00%	0	0,00%
8000	0	0,00%	0	0,00%
9000	0	0,00%	0	0,00%
10000	1	0,00%	1	0,06%
<b>SUMA</b>	<b>27 583</b>	<b>100%</b>	<b>1 812</b>	<b>100%</b>

W tabeli nr 2.1.4 przedstawiono liczbę zasięgów w gminie w zależności od rodzaju medium.

<b>Tabela 2.1.4: Liczba zasięgów z podziałem na medium.</b>		
Medium	Liczba zasięgów	Udział %
światłowodowe	26 563	96,30%
kablowe współosiowe miedziane	0	0,00%
kablowe parowe miedziane	632	2,29%
radiowe (FWA)	388	1,41%
<b>SUMA</b>	<b>27 583</b>	<b>100%</b>

## Plany inwestycyjne (komercyjne)

W gminie zostały zgłoszone 64 planowane inwestycje w punktach adresowych. Zgłoszone plany inwestycyjne przewidują objęcie w kolejnych 3 latach zasięgiem stacjonarnego dostępu do usług szerokopasmowych:

- 16 punktów adresowych znajdujących się już w zasięgu rzeczywistym;
- 0 punktów adresowych znajdujących się już w zasięgu wyłącznie hurtowym;
- 0 punktów adresowych znajdujących się już w zasięgu teoretycznym;
- 64 punkty adresowe znajdujące się w planie inwestycyjnym ze środków publicznych;
- 0 punktów adresowych znajdujących się w więcej niż jednym planie inwestycyjnym ze środków prywatnych;
- 48 punktów adresowych będących białymi plamami (bez zasięgu).

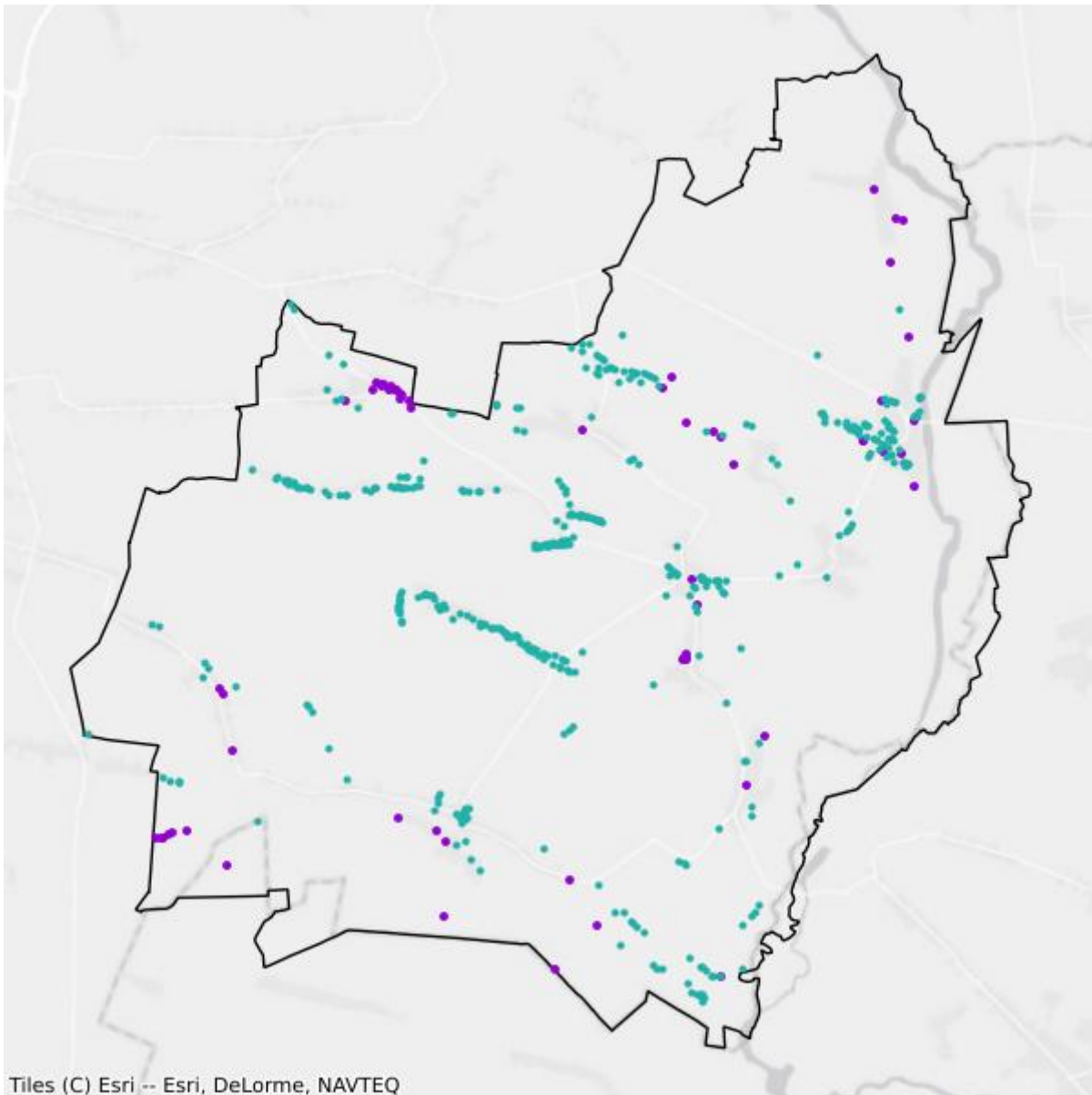
## Plany inwestycyjne realizowane ze środków publicznych

W gminie realizowane są plany inwestycyjne ze środków publicznych obejmujące 416 punktów adresowych. Realizowany jest 1 projekt z KPO i 0 projektów z FERC. Dane pochodzą z systemu SIMBA i odnoszą się do umów o dofinansowanie zawartych do dnia 31 marca 2026.

W tabeli nr 2.1.5 przedstawiono liczbę punktów adresowych na terenie gminy, objętych planami inwestycyjnymi do zrealizowania ze środków publicznych.

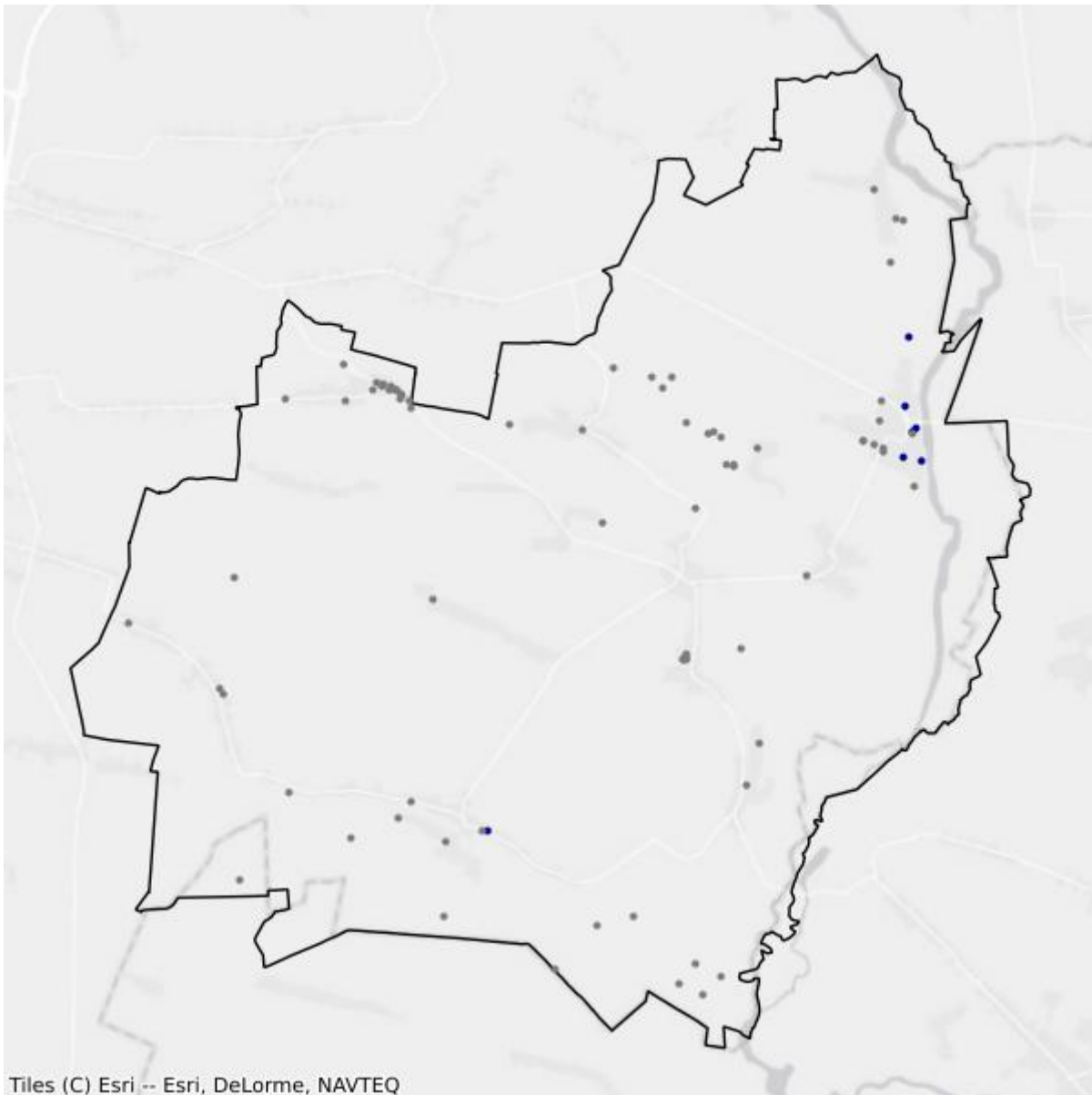
<b>Tabela 2.1.5: Liczba punktów adresowych ze zgłoszonymi planami inwestycyjnymi realizowanymi ze środków publicznych.</b>		
<b>Numer projektu</b>	<b>Beneficjent</b>	<b>Liczba PA</b>
KPOD.05.02-IW. 06-0293/23	NEXERA SPÓŁKA Z OGRANICZONĄ ODPOWIEDZIALNOŚCIĄ	416
<b>SUMA</b>		<b>416</b>

## Mapa planów inwestycyjnych



- Plany inwestycyjne realizowane ze środków prywatnych
- Plany inwestycyjne realizowane ze środków publicznych

## Mapa białych plam



- Białe plamy
- W zasięgu poniżej 100 Mb/s

## 2.2. Gmina Jędrzejów

TERC: 2602023

### Statystyki ogólne

W gminie jest 7 866 punktów adresowych. Na koniec marca 2026 roku w zasięgu stacjonarnego dostępu do usług szerokopasmowych były 7 533 punkty adresowe. Na wskazanym obszarze było 950 białych plam NGA, w tym 333 pozostały bez żadnego zasięgu. Od 1 stycznia 2023 do 31 marca 2026 roku obywatele zgłosili 107 zapotrzebowań na internet i 11 weryfikacji danych w systemie internet.gov.pl.

W tabeli nr 2.2.1 przedstawiono przedsiębiorców telekomunikacyjnych działających na terenie gminy i świadczących usługi stacjonarnego dostępu do usług szerokopasmowych.

Tabela 2.2.1: Podmiot w zależności od rodzaju usług.			
Podmiot	Detal	Hurt	Hurt-Detal
4ALFANET SPÓŁKA Z OGRANICZONĄ ODPOWIEDZIALNOŚCIĄ	X		
ALFA4NET SPÓŁKA Z OGRANICZONĄ ODPOWIEDZIALNOŚCIĄ	X		
ALFAFIBER SPÓŁKA Z OGRANICZONĄ ODPOWIEDZIALNOŚCIĄ	X		
@ALFANET MARCIN MAŁOLEPSZY	X		
ALFASZYBKINET SPÓŁKA Z OGRANICZONĄ ODPOWIEDZIALNOŚCIĄ	X		
CONECT MARCIN BARSZCZ	X		
EXATEL SPÓŁKA AKCYJNA	X		
INEA SPÓŁKA Z OGRANICZONĄ ODPOWIEDZIALNOŚCIĄ	X		
LANDTECH SPÓŁKA Z OGRANICZONĄ ODPOWIEDZIALNOŚCIĄ	X		
MARCIN STĄPÓR STA KOM	X		
MULTIMEDIA POLSKA SPÓŁKA Z OGRANICZONĄ ODPOWIEDZIALNOŚCIĄ		X	
NAUKOWA I AKADEMICKA SIEĆ KOMPUTEROWA - PAŃSTWOWY INSTYTUT BADAWCZY	X		
"NETIA" SPÓŁKA AKCYJNA			X
NEXERA FIBER SPÓŁKA Z OGRANICZONĄ ODPOWIEDZIALNOŚCIĄ		X	
NEXERA SPÓŁKA Z OGRANICZONĄ ODPOWIEDZIALNOŚCIĄ		X	
ORANGE POLSKA SPÓŁKA AKCYJNA	X	X	X
"P4 SPÓŁKA Z OGRANICZONĄ ODPOWIEDZIALNOŚCIĄ"	X		
POLKOMTEL SPÓŁKA Z OGRANICZONĄ ODPOWIEDZIALNOŚCIĄ	X		
	X		

Podmiot	Detal	Hurt	Hurt-Detal
PRONETEUS NETWORKS SPÓŁKA Z OGRANICZONĄ ODPOWIEDZIALNOŚCIĄ			
PRONETEUS SPÓŁKA Z OGRANICZONĄ ODPOWIEDZIALNOŚCIĄ	X		
PRZEDSIĘBIORSTWO INFORMATYCZNE FORTES J. WĄSIK, K. NIZIOŁEK, SPÓŁKA JAWNA	X		
PRZEDSIĘBIORSTWO WIELOBRANŻOWE "SKRĘTKA" ŁUKASZ PIWOWARCZYK	X		
RFC INTERNET SPÓŁKA Z OGRANICZONĄ ODPOWIEDZIALNOŚCIĄ	X		
RÓWNICKI PAWEŁ 'LASER'	X		
SIGMA A SPÓŁKA Z OGRANICZONĄ ODPOWIEDZIALNOŚCIĄ	X		
SŁAWOMIR ŁEBEK "INTER COM"	X		
STANET SPÓŁKA Z OGRANICZONĄ ODPOWIEDZIALNOŚCIĄ	X		
ŚWIATŁOWÓD INWESTYCJE SPÓŁKA Z OGRANICZONĄ ODPOWIEDZIALNOŚCIĄ		X	
"TK TELEKOM" SPÓŁKA Z OGRANICZONĄ ODPOWIEDZIALNOŚCIĄ			X
T-MOBILE POLSKA SPÓŁKA AKCYJNA	X		
TOWERLINK POLAND SPÓŁKA Z OGRANICZONĄ ODPOWIEDZIALNOŚCIĄ		X	
"UNINET" SPÓŁKA Z OGRANICZONĄ ODPOWIEDZIALNOŚCIĄ	X		
UNINET ŚWIATŁOWÓD SPÓŁKA Z OGRANICZONĄ ODPOWIEDZIALNOŚCIĄ	X		
VECTRA SPÓŁKA AKCYJNA	X		
WOJEWÓDZTWO ŚWIĘTOKRZYSKIE		X	

W tabeli nr 2.2.2 przedstawiono liczbowy i procentowy podział na punkty adresowe w zależności od rodzaju zasięgu na terenie gminy.

**Tabela 2.2.2: Podział na rodzaje usług i zasięgów.**

	Liczba adresów	Udział %
Rzeczywisty	7 211	91,67%
Hurtowy (wyłącznie)	109	1,39%
Teoretyczny (wyłącznie)	213	2,71%
Brak zasięgu	333	4,23%
<b>SUMA</b>	<b>7 866</b>	<b>100%</b>

## Zasięgi sieci

W tabeli nr 2.2.3 przedstawiono liczbowo i procentowo liczbę zasięgów oraz liczbę punktów adresowych na terenie gminy w zależności od przepustowości.

**Tabela 2.2.3: Liczba zasięgów i adresów w podziale na przepustowość.**

Przepustowość [Mb/s]	Liczba zasięgów	Udział %	Liczba punktów adresowych	Udział %
2	3 338	3,80%	35	0,46%
10	240	0,27%	1	0,01%
20	8	0,01%	0	0,00%
30	1 306	1,49%	38	0,50%
40	194	0,22%	6	0,08%
50	1 434	1,63%	531	7,05%
60	117	0,13%	3	0,04%
70	78	0,09%	1	0,01%
80	19	0,02%	2	0,03%
90	0	0,00%	0	0,00%
100	119	0,14%	4	0,05%
200	0	0,00%	0	0,00%
300	0	0,00%	0	0,00%
400	0	0,00%	0	0,00%
500	0	0,00%	0	0,00%
600	328	0,37%	1	0,01%
700	0	0,00%	0	0,00%
800	0	0,00%	0	0,00%
900	15 044	17,14%	13	0,17%
1000	63 329	72,17%	4 910	65,18%
2000	199	0,23%	19	0,25%
3000	0	0,00%	0	0,00%
4000	0	0,00%	0	0,00%
5000	0	0,00%	0	0,00%
6000	1	0,00%	1	0,01%
7000	0	0,00%	0	0,00%
8000	0	0,00%	0	0,00%
9000	0	0,00%	0	0,00%
10000	1 998	2,28%	1 968	26,13%
<b>SUMA</b>	<b>87 752</b>	<b>100%</b>	<b>7 533</b>	<b>100%</b>

W tabeli nr 2.2.4 przedstawiono liczbę zasięgów w gminie w zależności od rodzaju medium.

**Tabela 2.2.4: Liczba zasięgów z podziałem na medium.**

Medium	Liczba zasięgów	Udział %
światłowodowe	80 596	91,85%
kablowe współosiowe miedziane	418	0,48%
kablowe parowe miedziane	5 423	6,18%

Medium	Liczba zasięgów	Udział %
radiowe (FWA)	1 315	1,50%
<b>SUMA</b>	<b>87 752</b>	<b>100%</b>

## Plany inwestycyjne (komercyjne)

W gminie zostało zgłoszonych 870 planowanych inwestycji w punktach adresowych. Zgłoszone plany inwestycyjne przewidują objęcie w kolejnych 3 latach zasięgiem stacjonarnego dostępu do usług szerokopasmowych:

- 634 punkty adresowe znajdujące się już w zasięgu rzeczywistym;
- 5 punktów adresowych znajdujących się już w zasięgu wyłącznie hurtowym;
- 83 punkty adresowe znajdujące się już w zasięgu teoretycznym;
- 836 punktów adresowych znajdujących się w planie inwestycyjnym ze środków publicznych;
- 34 punkty adresowe znajdujące się w więcej niż jednym planie inwestycyjnym ze środków prywatnych;
- 114 punktów adresowych będących białymi plamami (bez zasięgu).

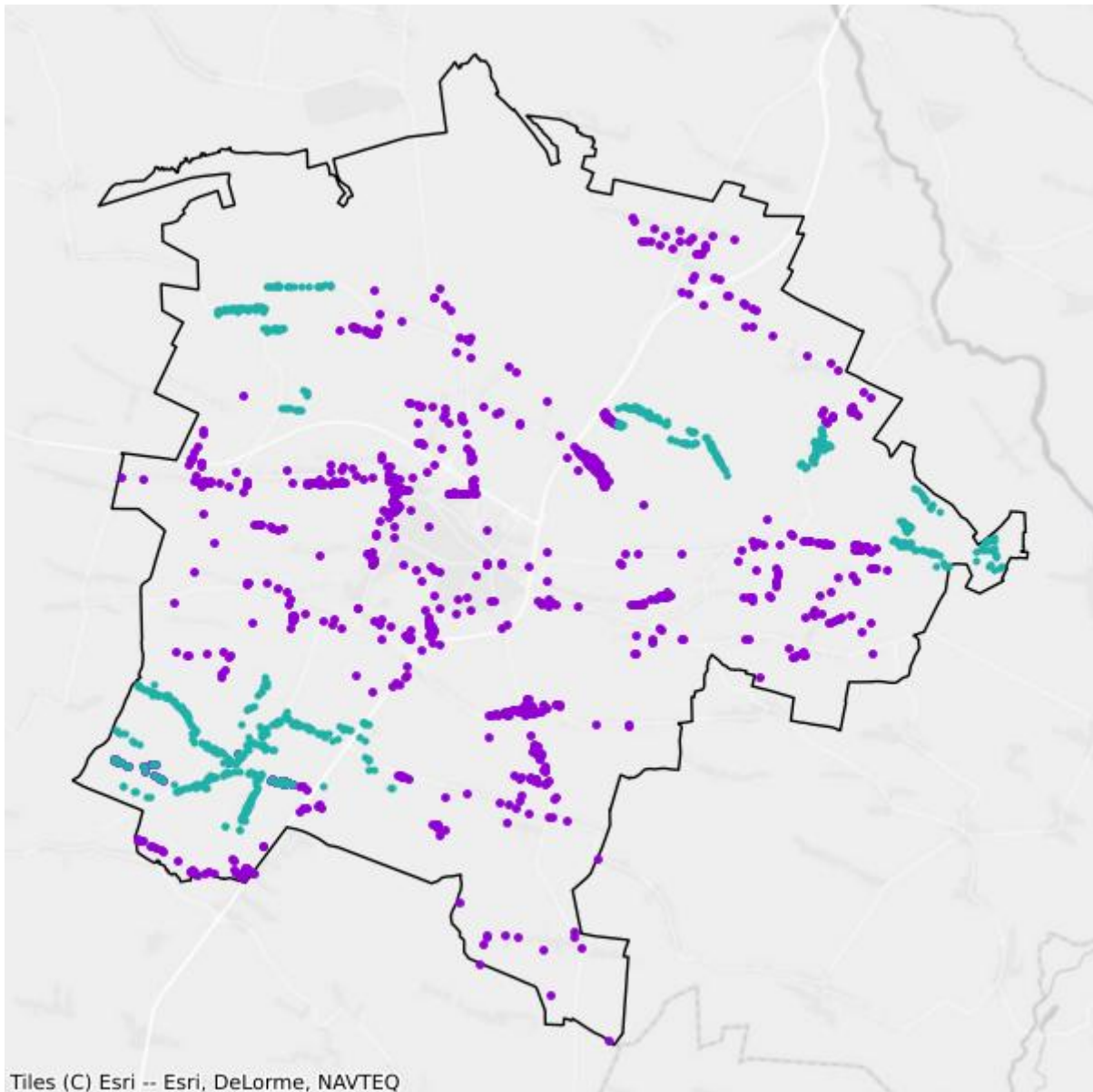
## Plany inwestycyjne realizowane ze środków publicznych

W gminie realizowane są plany inwestycyjne ze środków publicznych obejmujące 611 punktów adresowych. Realizowane są 2 projekty z KPO i 0 projektów z FER. Dane pochodzą z systemu SIMBA i odnoszą się do umów o dofinansowanie zawartych do dnia 31 marca 2026.

W tabeli nr 2.2.5 przedstawiono liczbę punktów adresowych na terenie gminy, objętych planami inwestycyjnymi do zrealizowania ze środków publicznych.

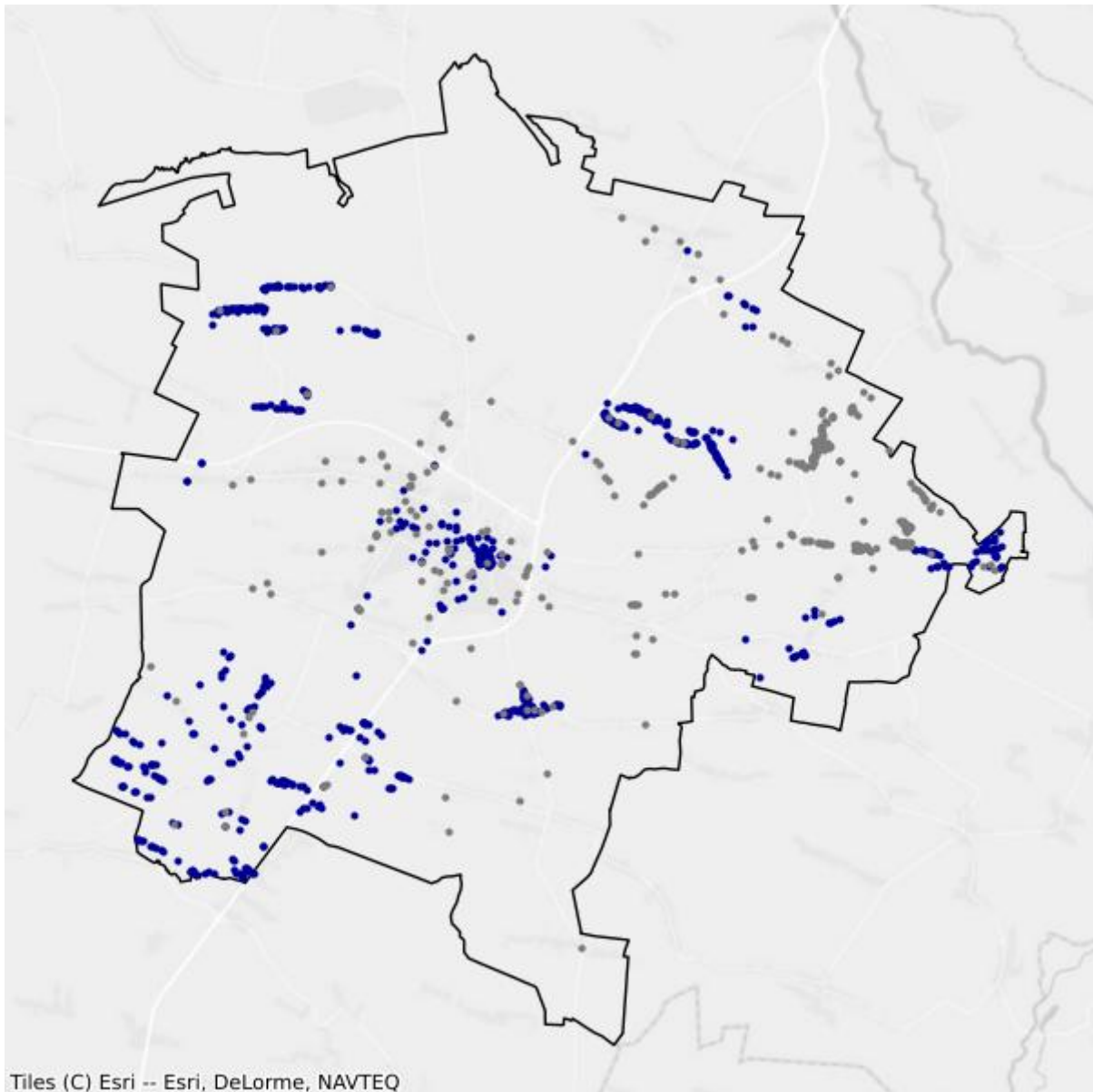
<b>Tabela 2.2.5: Liczba punktów adresowych ze zgłoszonymi planami inwestycyjnymi realizowanymi ze środków publicznych.</b>		
Numer projektu	Beneficjent	Liczba PA
KPOD.05.02-IW. 06-0036/25	Sławomir Łebek "INTER COM"	388
KPOD.05.02-IW. 06-0110/25	CONCEPT TEL SPÓŁKA Z OGRANICZONĄ ODPOWIEDZIALNOŚCIĄ	223
<b>SUMA</b>		<b>611</b>

## Mapa planów inwestycyjnych



- Plany inwestycyjne realizowane ze środków prywatnych
- Plany inwestycyjne realizowane ze środków publicznych

## Mapa białych plam



- Białe plamy
- W zasięgu poniżej 100 Mb/s

## 2.3. Gmina Małogoszcz

TERC: 2602033

### Statystyki ogólne

W gminie są 3 424 punkty adresowe. Na koniec marca 2026 roku w zasięgu stacjonarnego dostępu do usług szerokopasmowych było 3 316 punktów adresowych. Na wskazanym obszarze były 224 białe plamy NGA, w tym 108 pozostało bez żadnego zasięgu. Od 1 stycznia 2023 do 31 marca 2026 roku obywatele zgłosili 16 zapotrzebowań na internet i 2 weryfikacje danych w systemie internet.gov.pl.

W tabeli nr 2.3.1 przedstawiono przedsiębiorców telekomunikacyjnych działających na terenie gminy i świadczących usługi stacjonarnego dostępu do usług szerokopasmowych.

Tabela 2.3.1: Podmiot w zależności od rodzaju usług.			
Podmiot	Detal	Hurt	Hurt-Detal
4ALFANET SPÓŁKA Z OGRANICZONĄ ODPOWIEDZIALNOŚCIĄ	X		
ALFA4NET SPÓŁKA Z OGRANICZONĄ ODPOWIEDZIALNOŚCIĄ	X		
ALFAFIBER SPÓŁKA Z OGRANICZONĄ ODPOWIEDZIALNOŚCIĄ	X		
@ALFANET MARCIN MAŁOLEPSZY	X		
ALFASZYBKINET SPÓŁKA Z OGRANICZONĄ ODPOWIEDZIALNOŚCIĄ	X		
ALIAS SPÓŁKA Z OGRANICZONĄ ODPOWIEDZIALNOŚCIĄ		X	
ARTUR SOJA 1) PRZEDSIĘBIORSTWO HANDLOWO-USŁUGOWE "SIMSET" 2) SIMSET.NET M. STĘPIEŃ, J.LEGUT, A.SOJA S.C.	X		X
CONNECT MARCIN BARSZCZ	X		
EXATEL SPÓŁKA AKCYJNA	X		
LANDTECH SPÓŁKA Z OGRANICZONĄ ODPOWIEDZIALNOŚCIĄ	X		
MARCIN STĄPÓR STA KOM		X	
NAUKOWA I AKADEMICKA SIEĆ KOMPUTEROWA - PAŃSTWOWY INSTYTUT BADAWCZY	X		
"NETIA" SPÓŁKA AKCYJNA			X
NEXERA SPÓŁKA Z OGRANICZONĄ ODPOWIEDZIALNOŚCIĄ		X	
ORANGE POLSKA SPÓŁKA AKCYJNA	X	X	X
"P4 SPÓŁKA Z OGRANICZONĄ ODPOWIEDZIALNOŚCIĄ"	X		
POLKOMTEL SPÓŁKA Z OGRANICZONĄ ODPOWIEDZIALNOŚCIĄ	X		
PPHU "QR" MGR INŻ JACEK LEGUT			X

Podmiot	Detal	Hurt	Hurt-Detal
PRONETEUS NETWORKS SPÓŁKA Z OGRANICZONĄ ODPOWIEDZIALNOŚCIĄ	X		
PRZEDSIĘBIORSTWO INFORMATYCZNE FORTES J. WĄSIK, K. NIZIOŁEK, SPÓŁKA JAWNA	X		
PRZEDSIĘBIORSTWO WIELOBRANŻOWE "SKRĘTKA" ŁUKASZ PIWOWARCZYK	X		
RFC INTERNET SPÓŁKA Z OGRANICZONĄ ODPOWIEDZIALNOŚCIĄ	X		
RÓWNICKI PAWEŁ 'LASER'	X		
SIMSET.NET MICHAŁ STĘPIEŃ, JACEK LEGUT, ARTUR SOJA S.C.			X
T-MOBILE POLSKA SPÓŁKA AKCYJNA	X		
"UNINET" SPÓŁKA Z OGRANICZONĄ ODPOWIEDZIALNOŚCIĄ	X		
UNINET ŚWIATŁOWÓD SPÓŁKA Z OGRANICZONĄ ODPOWIEDZIALNOŚCIĄ	X		
WOJEWÓDZTWO ŚWIĘTOKRZYSKIE		X	

W tabeli nr 2.3.2 przedstawiono liczbowy i procentowy podział na punkty adresowe w zależności od rodzaju zasięgu na terenie gminy.

**Tabela 2.3.2: Podział na rodzaje usług i zasięgów.**

	Liczba adresów	Udział %
Rzeczywisty	3 249	94,89%
Hurtowy (wyłącznie)	26	0,76%
Teoretyczny (wyłącznie)	41	1,20%
Brak zasięgu	108	3,15%
<b>SUMA</b>	<b>3 424</b>	<b>100%</b>

## Zasięgi sieci

W tabeli nr 2.3.3 przedstawiono liczbowo i procentowo liczbę zasięgów oraz liczbę punktów adresowych na terenie gminy w zależności od przepustowości.

**Tabela 2.3.3: Liczba zasięgów i adresów w podziale na przepustowość.**

Przepustowość [Mb/s]	Liczba zasięgów	Udział %	Liczba punktów adresowych	Udział %
2	0	0,00%	0	0,00%
10	0	0,00%	0	0,00%
20	0	0,00%	0	0,00%
30	614	3,80%	10	0,30%
40	456	2,82%	6	0,18%
50	1 102	6,82%	98	2,96%
60	74	0,46%	0	0,00%
70	57	0,35%	1	0,03%
80	12	0,07%	1	0,03%

Przepustowość [Mb/s]	Liczba zasięgów	Udział %	Liczba punktów adresowych	Udział %
90	0	0,00%	0	0,00%
100	6	0,04%	0	0,00%
200	1	0,01%	0	0,00%
300	0	0,00%	0	0,00%
400	0	0,00%	0	0,00%
500	0	0,00%	0	0,00%
600	2 339	14,47%	5	0,15%
700	0	0,00%	0	0,00%
800	0	0,00%	0	0,00%
900	2 360	14,60%	101	3,05%
1000	9 137	56,54%	3 092	93,24%
2000	0	0,00%	0	0,00%
3000	0	0,00%	0	0,00%
4000	0	0,00%	0	0,00%
5000	0	0,00%	0	0,00%
6000	0	0,00%	0	0,00%
7000	0	0,00%	0	0,00%
8000	0	0,00%	0	0,00%
9000	0	0,00%	0	0,00%
10000	2	0,01%	2	0,06%
<b>SUMA</b>	<b>16 160</b>	<b>100%</b>	<b>3 316</b>	<b>100%</b>

W tabeli nr 2.3.4 przedstawiono liczbę zasięgów w gminie w zależności od rodzaju medium.

**Tabela 2.3.4: Liczba zasięgów z podziałem na medium.**

Medium	Liczba zasięgów	Udział %
światłowodowe	13 845	85,67%
kablowe współosiowe miedziane	0	0,00%
kablowe parowe miedziane	1 376	8,51%
radiowe (FWA)	939	5,81%
<b>SUMA</b>	<b>16 160</b>	<b>100%</b>

## Plany inwestycyjne (komercyjne)

W gminie zostało zgłoszonych 81 planowanych inwestycji w punktach adresowych. Zgłoszone plany inwestycyjne przewidują objęcie w kolejnych 3 latach zasięgiem stacjonarnego dostępu do usług szerokopasmowych:

- 76 punktów adresowych znajdujących się już w zasięgu rzeczywistym;
- 0 punktów adresowych znajdujących się już w zasięgu wyłącznie hurtowym;

- 4 punkty adresowe znajdujące się już w zasięgu teoretycznym;
- 76 punktów adresowych znajdujących się w planie inwestycyjnym ze środków publicznych;
- 0 punktów adresowych znajdujących się w więcej niż jednym planie inwestycyjnym ze środków prywatnych;
- 1 punkt adresowy będący białą plamą (bez zasięgu).

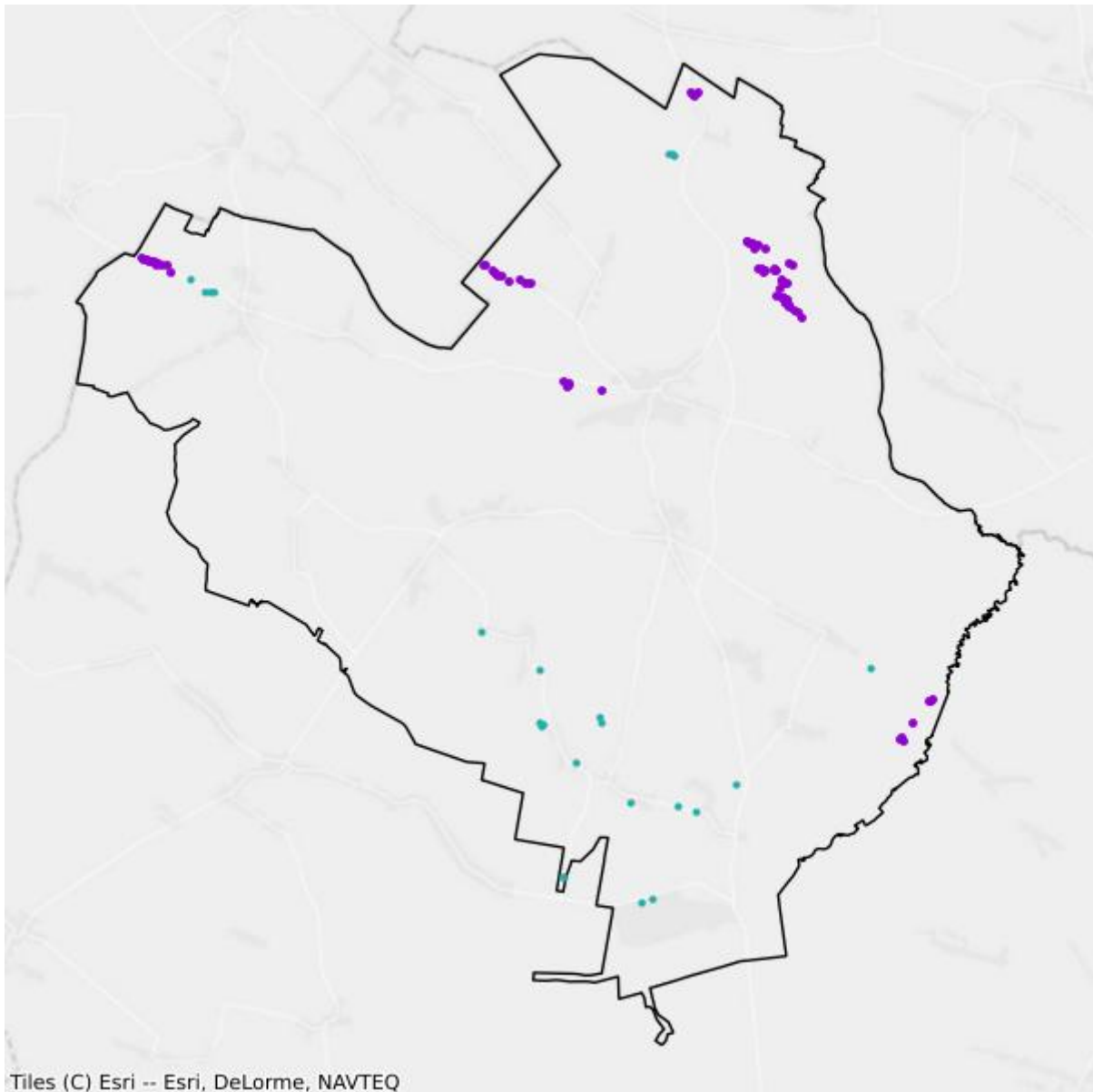
## Plany inwestycyjne realizowane ze środków publicznych

W gminie realizowane są plany inwestycyjne ze środków publicznych obejmujące 24 punkty adresowe. Realizowany jest 1 projekt z KPO i 0 projektów z FERC. Dane pochodzą z systemu SIMBA i odnoszą się do umów o dofinansowanie zawartych do dnia 31 marca 2026.

W tabeli nr 2.3.5 przedstawiono liczbę punktów adresowych na terenie gminy, objętych planami inwestycyjnymi do zrealizowania ze środków publicznych.

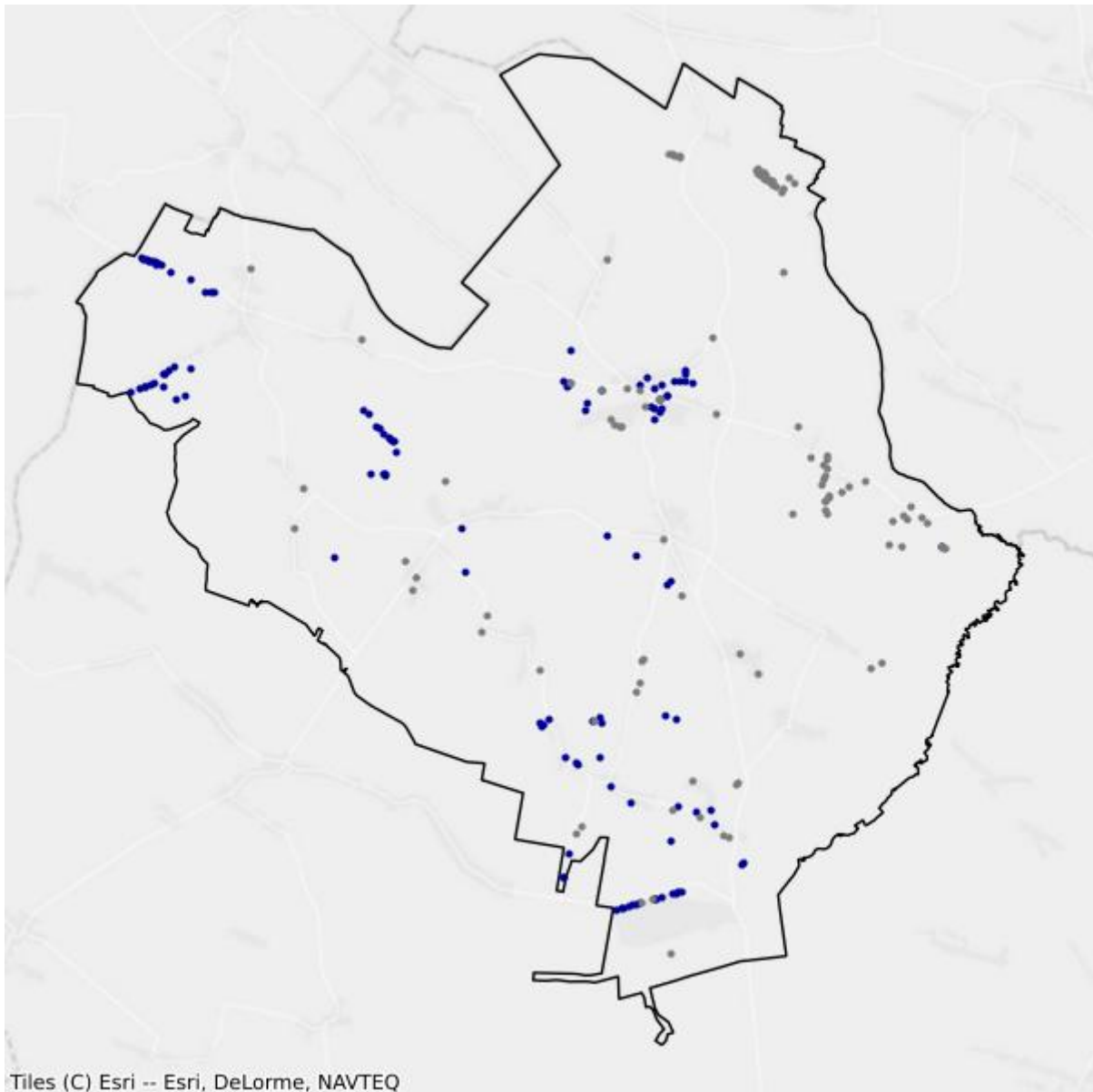
<b>Tabela 2.3.5: Liczba punktów adresowych ze zgłoszonymi planami inwestycyjnymi realizowanymi ze środków publicznych.</b>		
<b>Numer projektu</b>	<b>Beneficjent</b>	<b>Liczba PA</b>
KPOD.05.02-IW. 06-0101/25	ALTERNET SPÓŁKA Z OGRANICZONĄ ODPOWIEDZIALNOŚCIĄ	24
<b>SUMA</b>		<b>24</b>

## Mapa planów inwestycyjnych



- Plany inwestycyjne realizowane ze środków prywatnych
- Plany inwestycyjne realizowane ze środków publicznych

## Mapa białych plam



- Białe plamy
- W zasięgu poniżej 100 Mb/s

## 2.4. Gmina Nagłowice

TERC: 2602042

### Statystyki ogólne

W gminie są 2 202 punkty adresowe. Na koniec marca 2026 roku w zasięgu stacjonarnego dostępu do usług szerokopasmowych było 2 169 punktów adresowych. Na wskazanym obszarze było 937 białych plam NGA, w tym 33 pozostały bez żadnego zasięgu. Od 1 stycznia 2023 do 31 marca 2026 roku obywatele zgłosili 101 zapotrzebowań na internet i 29 weryfikacji danych w systemie internet.gov.pl.

W tabeli nr 2.4.1 przedstawiono przedsiębiorców telekomunikacyjnych działających na terenie gminy i świadczących usługi stacjonarnego dostępu do usług szerokopasmowych.

Tabela 2.4.1: Podmiot w zależności od rodzaju usług.			
Podmiot	Detal	Hurt	Hurt-Detal
4ALFANET SPÓŁKA Z OGRANICZONĄ ODPOWIEDZIALNOŚCIĄ	X		
ADE MARCIN JASIŃSKI	X		
ALFA4NET SPÓŁKA Z OGRANICZONĄ ODPOWIEDZIALNOŚCIĄ	X		
ALFAFIBER SPÓŁKA Z OGRANICZONĄ ODPOWIEDZIALNOŚCIĄ	X		
@ALFANET MARCIN MAŁOLEPSZY	X		
ALFASZYBKINET SPÓŁKA Z OGRANICZONĄ ODPOWIEDZIALNOŚCIĄ	X		
CONNECT MARCIN BARSZCZ	X		
EXATEL SPÓŁKA AKCYJNA	X		
MARCIN STĄPÓR STA KOM	X		
NAUKOWA I AKADEMICKA SIEĆ KOMPUTEROWA - PAŃSTWOWY INSTYTUT BADAWCZY	X		
"NETIA" SPÓŁKA AKCYJNA			X
NEXERA SPÓŁKA Z OGRANICZONĄ ODPOWIEDZIALNOŚCIĄ		X	
ORANGE POLSKA SPÓŁKA AKCYJNA	X	X	X
"P4 SPÓŁKA Z OGRANICZONĄ ODPOWIEDZIALNOŚCIĄ"	X		
POLKOMTEL SPÓŁKA Z OGRANICZONĄ ODPOWIEDZIALNOŚCIĄ	X		
PRZEDSIĘBIORSTWO INFORMATYCZNE FORTES J. WĄSIK, K. NIZIOŁEK, SPÓŁKA JAWNA	X		
PRZEDSIĘBIORSTWO WIELOBRANŻOWE "SKRĘTKA" ŁUKASZ PIWOWARCZYK	X		
RFC INTERNET SPÓŁKA Z OGRANICZONĄ ODPOWIEDZIALNOŚCIĄ	X		

Podmiot	Detal	Hurt	Hurt-Detal
RÓWNICKI PAWEŁ 'LASER'	X		
T-MOBILE POLSKA SPÓŁKA AKCYJNA	X		
"UNINET" SPÓŁKA Z OGRANICZONĄ ODPOWIEDZIALNOŚCIĄ	X		
UNINET ŚWIATŁOWÓD SPÓŁKA Z OGRANICZONĄ ODPOWIEDZIALNOŚCIĄ	X		

W tabeli nr 2.4.2 przedstawiono liczbowy i procentowy podział na punkty adresowe w zależności od rodzaju zasięgu na terenie gminy.

Tabela 2.4.2: Podział na rodzaje usług i zasięgów.		
	Liczba adresów	Udział %
Rzeczywisty	2 099	95,32%
Hurtowy (wyłącznie)	29	1,32%
Teoretyczny (wyłącznie)	41	1,86%
Brak zasięgu	33	1,50%
<b>SUMA</b>	<b>2 202</b>	<b>100%</b>

## Zasięgi sieci

W tabeli nr 2.4.3 przedstawiono liczbowo i procentowo liczbę zasięgów oraz liczbę punktów adresowych na terenie gminy w zależności od przepustowości.

Tabela 2.4.3: Liczba zasięgów i adresów w podziale na przepustowość.					
Przepustowość [Mb/s]	Liczba zasięgów	Udział %	Liczba punktów adresowych	Udział %	
2	0	0,00%	0	0,00%	
10	0	0,00%	0	0,00%	
20	0	0,00%	0	0,00%	
30	555	2,51%	15	0,69%	
40	208	0,94%	4	0,18%	
50	1 462	6,61%	812	37,44%	
60	128	0,58%	21	0,97%	
70	96	0,43%	22	1,01%	
80	51	0,23%	30	1,38%	
90	0	0,00%	0	0,00%	
100	3	0,01%	0	0,00%	
200	0	0,00%	0	0,00%	
300	0	0,00%	0	0,00%	
400	0	0,00%	0	0,00%	
500	0	0,00%	0	0,00%	
600	0	0,00%	0	0,00%	

Przepustowość [Mb/s]	Liczba zasięgów	Udział %	Liczba punktów adresowych	Udział %
700	0	0,00%	0	0,00%
800	0	0,00%	0	0,00%
900	3 953	17,88%	0	0,00%
1000	15 657	70,80%	1 265	58,32%
2000	0	0,00%	0	0,00%
3000	0	0,00%	0	0,00%
4000	0	0,00%	0	0,00%
5000	0	0,00%	0	0,00%
6000	0	0,00%	0	0,00%
7000	0	0,00%	0	0,00%
8000	0	0,00%	0	0,00%
9000	0	0,00%	0	0,00%
10000	0	0,00%	0	0,00%
<b>SUMA</b>	<b>22 113</b>	<b>100%</b>	<b>2 169</b>	<b>100%</b>

W tabeli nr 2.4.4 przedstawiono liczbę zasięgów w gminie w zależności od rodzaju medium.

**Tabela 2.4.4: Liczba zasięgów z podziałem na medium.**

Medium	Liczba zasięgów	Udział %
światłowodowe	19 613	88,69%
kablowe współosiowe miedziane	0	0,00%
kablowe parowe miedziane	1 148	5,19%
radiowe (FWA)	1 352	6,11%
<b>SUMA</b>	<b>22 113</b>	<b>100%</b>

## Plany inwestycyjne (komercyjne)

W gminie zostały zgłoszone 544 planowane inwestycje w punktach adresowych. Zgłoszone plany inwestycyjne przewidują objęcie w kolejnych 3 latach zasięgiem stacjonarnego dostępu do usług szerokopasmowych:

- 490 punktów adresowych znajdujących się już w zasięgu rzeczywistym;
- 2 punkty adresowe znajdujące się już w zasięgu wyłącznie hurtowym;
- 33 punkty adresowe znajdujące się już w zasięgu teoretycznym;
- 544 punkty adresowe znajdujące się w planie inwestycyjnym ze środków publicznych;
- 10 punktów adresowych znajdujących się w więcej niż jednym planie inwestycyjnym ze środków prywatnych;
- 9 punktów adresowych będących białymi plamami (bez zasięgu).

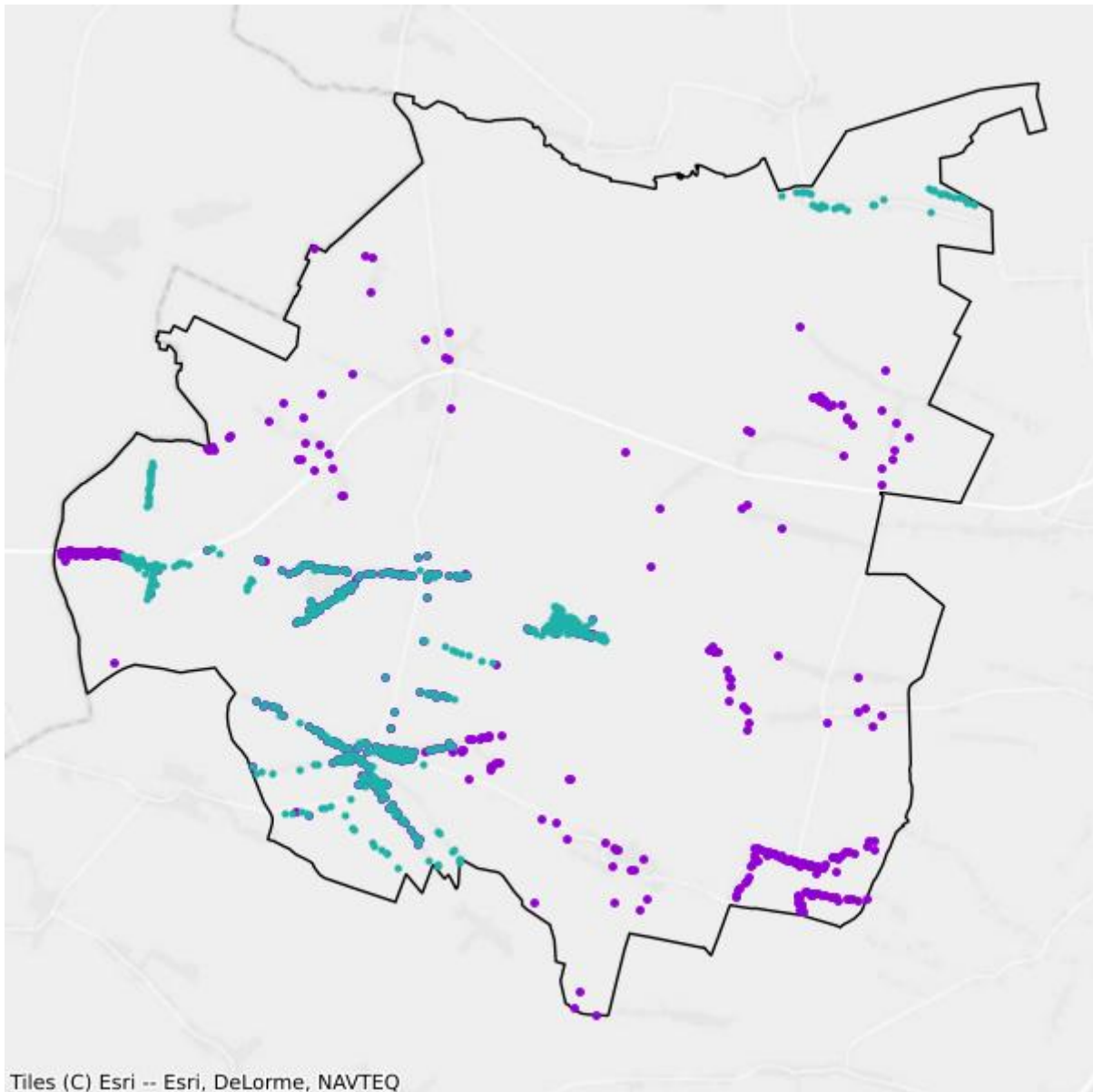
## Plany inwestycyjne realizowane ze środków publicznych

W gminie realizowane są plany inwestycyjne ze środków publicznych obejmujące 548 punktów adresowych. Realizowane są 2 projekty z KPO i 0 projektów z FERC. Dane pochodzą z systemu SIMBA i odnoszą się do umów o dofinansowanie zawartych do dnia 31 marca 2026.

W tabeli nr 2.4.5 przedstawiono liczbę punktów adresowych na terenie gminy, objętych planami inwestycyjnymi do zrealizowania ze środków publicznych.

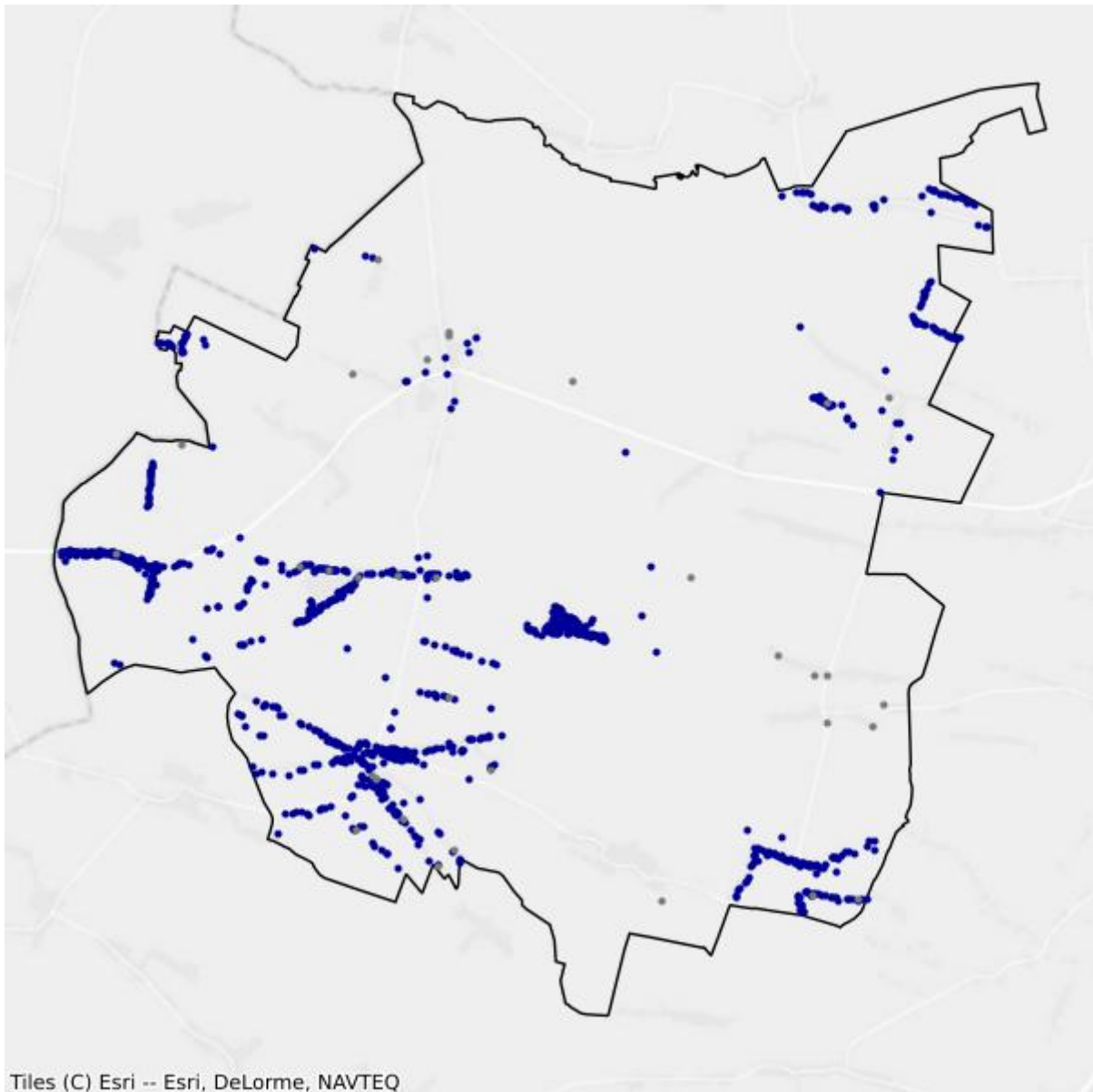
<b>Tabela 2.4.5: Liczba punktów adresowych ze zgłoszonymi planami inwestycyjnymi realizowanymi ze środków publicznych.</b>		
<b>Numer projektu</b>	<b>Beneficjent</b>	<b>Liczba PA</b>
KPOD.05.02-IW. 06-0110/25	CONCEPT TEL SPÓŁKA Z OGRANICZONĄ ODPOWIEDZIALNOŚCIĄ	66
KPOD.05.02-IW. 06-0161/25	FCA SPÓŁKA AKCYJNA	482
<b>SUMA</b>		<b>548</b>

## Mapa planów inwestycyjnych



- Plany inwestycyjne realizowane ze środków prywatnych
- Plany inwestycyjne realizowane ze środków publicznych

## Mapa białych plam



- Białe plamy
- W zasięgu poniżej 100 Mb/s

## 2.5. Gmina Oksa

TERC: 2602052

### Statystyki ogólne

W gminie jest 1 821 punktów adresowych. Na koniec marca 2026 roku w zasięgu stacjonarnego dostępu do usług szerokopasmowych było 1 777 punktów adresowych. Na wskazanym obszarze było 111 białych plam NGA, w tym 44 pozostały bez żadnego zasięgu. Od 1 stycznia 2023 do 31 marca 2026 roku obywatele zgłosili 6 zapotrzebowań na internet i 0 weryfikacji danych w systemie internet.gov.pl.

W tabeli nr 2.5.1 przedstawiono przedsiębiorców telekomunikacyjnych działających na terenie gminy i świadczących usługi stacjonarnego dostępu do usług szerokopasmowych.

Tabela 2.5.1: Podmiot w zależności od rodzaju usług.			
Podmiot	Detal	Hurt	Hurt-Detal
4ALFANET SPÓŁKA Z OGRANICZONĄ ODPOWIEDZIALNOŚCIĄ	X		
ALFA4NET SPÓŁKA Z OGRANICZONĄ ODPOWIEDZIALNOŚCIĄ	X		
ALFAFIBER SPÓŁKA Z OGRANICZONĄ ODPOWIEDZIALNOŚCIĄ	X		
@ALFANET MARCIN MAŁOLEPSZY	X		
ALFASZYBKINET SPÓŁKA Z OGRANICZONĄ ODPOWIEDZIALNOŚCIĄ	X		
ALIAS SPÓŁKA Z OGRANICZONĄ ODPOWIEDZIALNOŚCIĄ		X	
CONNECT MARCIN BARSZCZ	X		
EXATEL SPÓŁKA AKCYJNA	X		
INTER COM DUO SPÓŁKA Z OGRANICZONĄ ODPOWIEDZIALNOŚCIĄ	X		
LANDTECH SPÓŁKA Z OGRANICZONĄ ODPOWIEDZIALNOŚCIĄ	X		
NAUKOWA I AKADEMICKA SIEĆ KOMPUTEROWA - PAŃSTWOWY INSTYTUT BADAWCZY	X		
"NETIA" SPÓŁKA AKCYJNA			X
NEXERA SPÓŁKA Z OGRANICZONĄ ODPOWIEDZIALNOŚCIĄ		X	
ORANGE POLSKA SPÓŁKA AKCYJNA	X	X	X
"P4 SPÓŁKA Z OGRANICZONĄ ODPOWIEDZIALNOŚCIĄ"	X		
POLKOMTEL SPÓŁKA Z OGRANICZONĄ ODPOWIEDZIALNOŚCIĄ	X		
PRONETEUS SPÓŁKA Z OGRANICZONĄ ODPOWIEDZIALNOŚCIĄ	X		
PRZEDSIĘBIORSTWO INFORMATYCZNE FORTES J. WĄSIK, K. NIZIOŁEK, SPÓŁKA JAWNA	X		

Podmiot	Detal	Hurt	Hurt-Detal
PRZEDSIĘBIORSTWO WIELOBRANŻOWE "SKRĘTKA" ŁUKASZ PIWOWARCZYK	X		
RFC INTERNET SPÓŁKA Z OGRANICZONĄ ODPOWIEDZIALNOŚCIĄ	X		
RÓWNICKI PAWEŁ 'LASER'	X		
STANET SPÓŁKA Z OGRANICZONĄ ODPOWIEDZIALNOŚCIĄ	X		
T-MOBILE POLSKA SPÓŁKA AKCYJNA	X		
"UNINET" SPÓŁKA Z OGRANICZONĄ ODPOWIEDZIALNOŚCIĄ	X		
UNINET ŚWIĄTŁOWÓD SPÓŁKA Z OGRANICZONĄ ODPOWIEDZIALNOŚCIĄ	X		
WOJEWÓDZTWO ŚWIĘTOKRZYSKIE		X	

W tabeli nr 2.5.2 przedstawiono liczbowy i procentowy podział na punkty adresowe w zależności od rodzaju zasięgu na terenie gminy.

**Tabela 2.5.2: Podział na rodzaje usług i zasięgów.**

	Liczba adresów	Udział %
Rzeczywisty	1 740	95,55%
Hurtowy (wyłącznie)	12	0,66%
Teoretyczny (wyłącznie)	25	1,37%
Brak zasięgu	44	2,42%
<b>SUMA</b>	<b>1 821</b>	<b>100%</b>

## Zasięgi sieci

W tabeli nr 2.5.3 przedstawiono liczbowo i procentowo liczbę zasięgów oraz liczbę punktów adresowych na terenie gminy w zależności od przepustowości.

**Tabela 2.5.3: Liczba zasięgów i adresów w podziale na przepustowość.**

Przepustowość [Mb/s]	Liczba zasięgów	Udział %	Liczba punktów adresowych	Udział %
2	0	0,00%	0	0,00%
10	0	0,00%	0	0,00%
20	0	0,00%	0	0,00%
30	177	1,54%	7	0,39%
40	126	1,10%	2	0,11%
50	545	4,74%	56	3,15%
60	15	0,13%	1	0,06%
70	57	0,50%	1	0,06%
80	7	0,06%	0	0,00%
90	0	0,00%	0	0,00%
100	3	0,03%	0	0,00%

Przepustowość [Mb/s]	Liczba zasięgów	Udział %	Liczba punktów adresowych	Udział %
200	0	0,00%	0	0,00%
300	0	0,00%	0	0,00%
400	0	0,00%	0	0,00%
500	0	0,00%	0	0,00%
600	1 114	9,69%	3	0,17%
700	0	0,00%	0	0,00%
800	0	0,00%	0	0,00%
900	1 904	16,57%	15	0,84%
1000	7 542	65,63%	1 691	95,16%
2000	0	0,00%	0	0,00%
3000	0	0,00%	0	0,00%
4000	0	0,00%	0	0,00%
5000	0	0,00%	0	0,00%
6000	0	0,00%	0	0,00%
7000	0	0,00%	0	0,00%
8000	0	0,00%	0	0,00%
9000	0	0,00%	0	0,00%
10000	1	0,01%	1	0,06%
<b>SUMA</b>	<b>11 491</b>	<b>100%</b>	<b>1 777</b>	<b>100%</b>

W tabeli nr 2.5.4 przedstawiono liczbę zasięgów w gminie w zależności od rodzaju medium.

**Tabela 2.5.4: Liczba zasięgów z podziałem na medium.**

Medium	Liczba zasięgów	Udział %
światłowodowe	10 564	91,93%
kablowe współosiowe miedziane	0	0,00%
kablowe parowe miedziane	393	3,42%
radiowe (FWA)	534	4,65%
<b>SUMA</b>	<b>11 491</b>	<b>100%</b>

## Plany inwestycyjne (komercyjne)

W gminie zostały zgłoszone 53 planowane inwestycje w punktach adresowych. Zgłoszone plany inwestycyjne przewidują objęcie w kolejnych 3 latach zasięgiem stacjonarnego dostępu do usług szerokopasmowych:

- 47 punktów adresowych znajdujących się już w zasięgu rzeczywistym;
- 0 punktów adresowych znajdujących się już w zasięgu wyłącznie hurtowym;
- 0 punktów adresowych znajdujących się już w zasięgu teoretycznym;
- 53 punkty adresowe znajdujące się w planie inwestycyjnym ze środków publicznych;

- 0 punktów adresowych znajdujących się w więcej niż jednym planie inwestycyjnym ze środków prywatnych;
- 6 punktów adresowych będących białymi plamami (bez zasięgu).

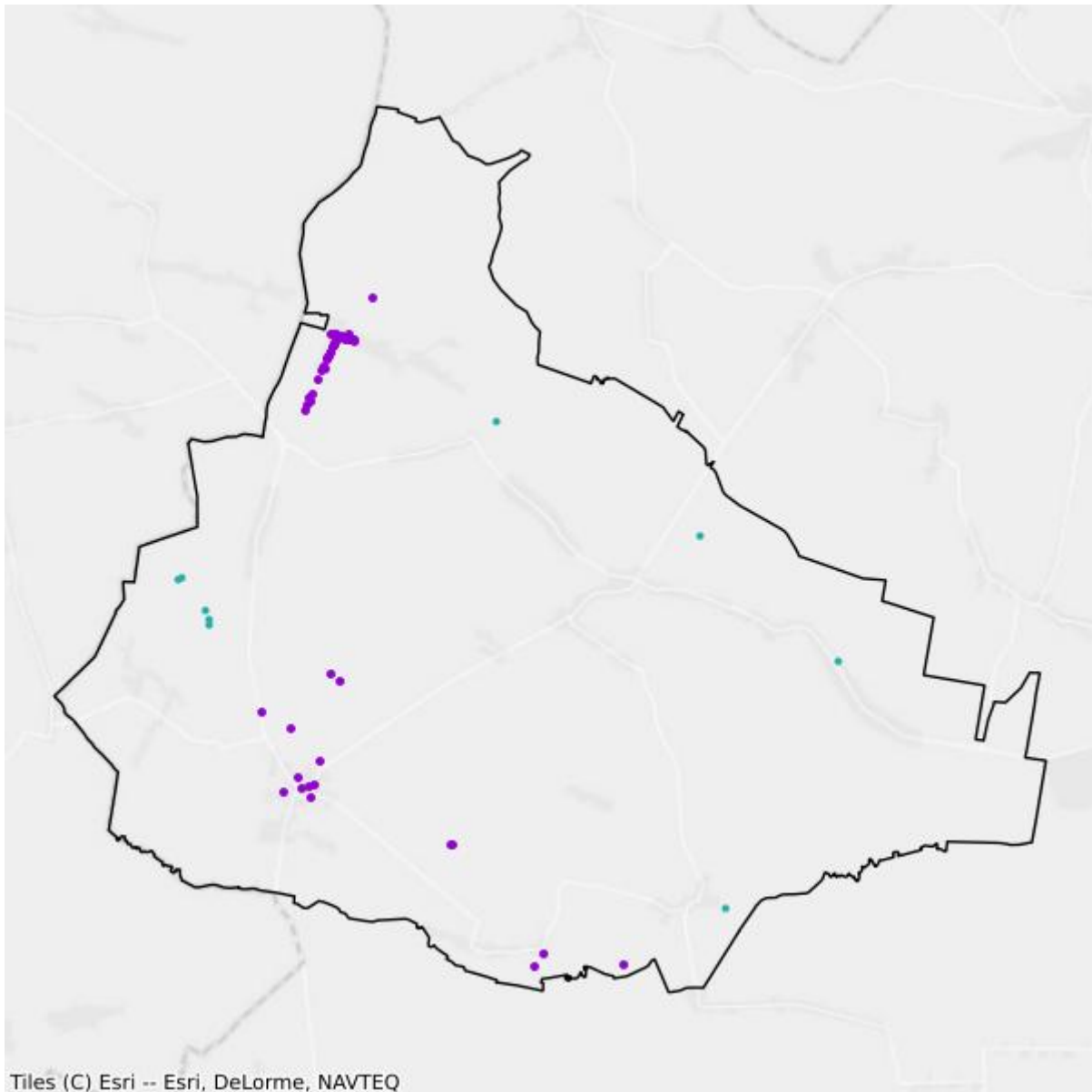
## Plany inwestycyjne realizowane ze środków publicznych

W gminie realizowane są plany inwestycyjne ze środków publicznych obejmujące 9 punktów adresowych. Realizowany jest 1 projekt z KPO i 0 projektów z FERC. Dane pochodzą z systemu SIMBA i odnoszą się do umów o dofinansowanie zawartych do dnia 31 marca 2026.

W tabeli nr 2.5.5 przedstawiono liczbę punktów adresowych na terenie gminy, objętych planami inwestycyjnymi do zrealizowania ze środków publicznych.

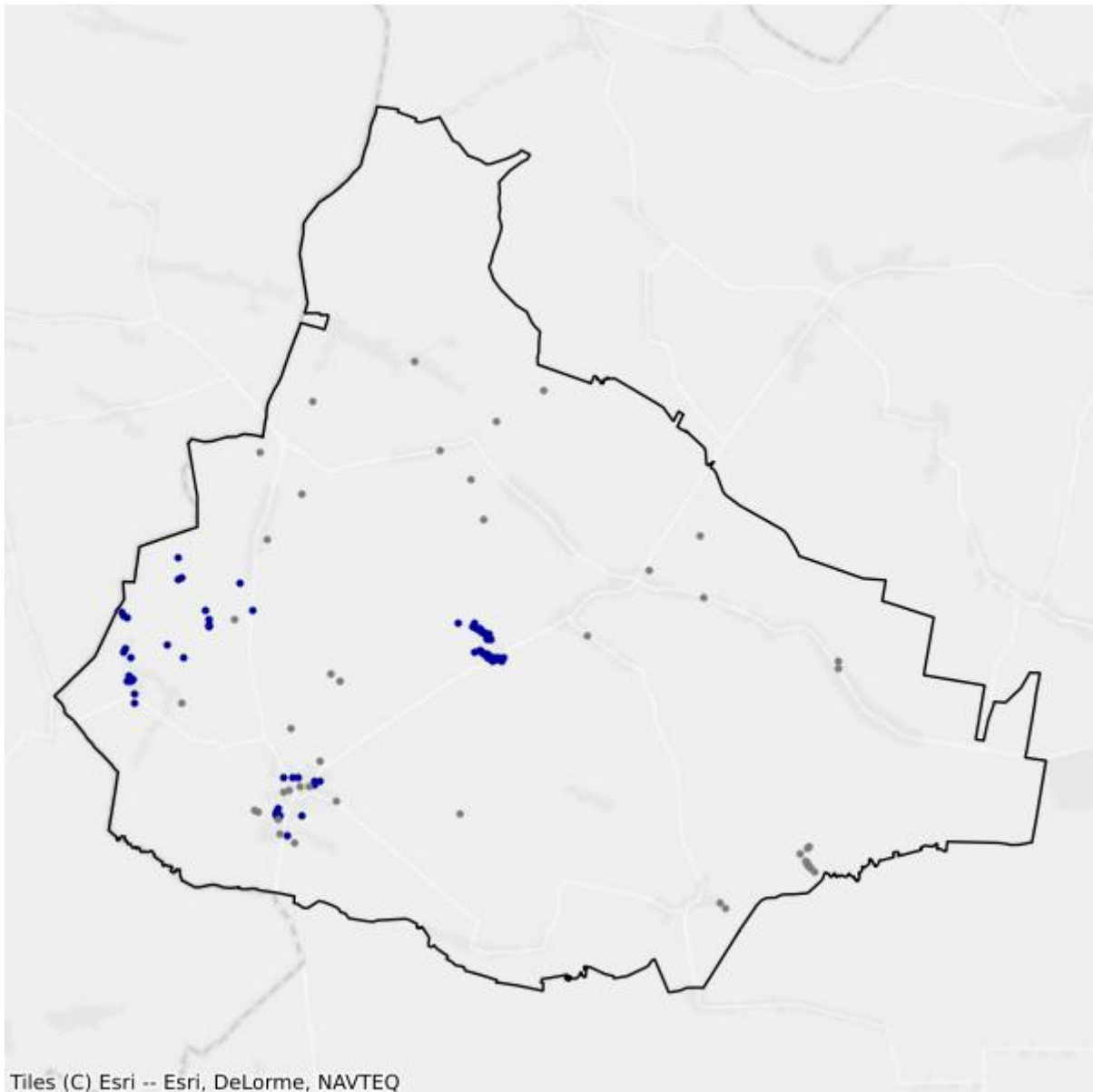
<b>Tabela 2.5.5: Liczba punktów adresowych ze zgłoszonymi planami inwestycyjnymi realizowanymi ze środków publicznych.</b>		
<b>Numer projektu</b>	<b>Beneficjent</b>	<b>Liczba PA</b>
KPOD.05.02-IW. 06-0101/25	ALTERNET SPÓŁKA Z OGRANICZONĄ ODPOWIEDZIALNOŚCIĄ	9
<b>SUMA</b>		<b>9</b>

## Mapa planów inwestycyjnych



- Plany inwestycyjne realizowane ze środków prywatnych
- Plany inwestycyjne realizowane ze środków publicznych

## Mapa białych plam



- Białe plamy
- W zasięgu poniżej 100 Mb/s

## 2.6. Gmina Sędziszów

TERC: 2602063

### Statystyki ogólne

W gminie jest 4 210 punktów adresowych. Na koniec marca 2026 roku w zasięgu stacjonarnego dostępu do usług szerokopasmowych było 4 160 punktów adresowych. Na wskazanym obszarze było 440 białych plam NGA, w tym 50 pozostało bez żadnego zasięgu. Od 1 stycznia 2023 do 31 marca 2026 roku obywatele zgłosili 36 zapotrzebowań na internet i 7 weryfikacji danych w systemie internet.gov.pl.

W tabeli nr 2.6.1 przedstawiono przedsiębiorców telekomunikacyjnych działających na terenie gminy i świadczących usługi stacjonarnego dostępu do usług szerokopasmowych.

Tabela 2.6.1: Podmiot w zależności od rodzaju usług.			
Podmiot	Detal	Hurt	Hurt-Detal
4ALFANET SPÓŁKA Z OGRANICZONĄ ODPOWIEDZIALNOŚCIĄ	X		
ADE MARCIN JASIŃSKI	X		
AIR NET MARCIN GOLA	X		
ALFA4NET SPÓŁKA Z OGRANICZONĄ ODPOWIEDZIALNOŚCIĄ	X		
ALFAFIBER SPÓŁKA Z OGRANICZONĄ ODPOWIEDZIALNOŚCIĄ	X		
@ALFANET MARCIN MAŁOLEPSZY	X		
ALFASZYBKINET SPÓŁKA Z OGRANICZONĄ ODPOWIEDZIALNOŚCIĄ	X		
CONNECT MARCIN BARSZCZ	X		
EXATEL SPÓŁKA AKCYJNA	X		
LANDTECH SPÓŁKA Z OGRANICZONĄ ODPOWIEDZIALNOŚCIĄ	X		
NAUKOWA I AKADEMICKA SIEĆ KOMPUTEROWA - PAŃSTWOWY INSTYTUT BADAWCZY	X		
NET-BIS SPÓŁKA Z OGRANICZONĄ ODPOWIEDZIALNOŚCIĄ	X		
"NETIA" SPÓŁKA AKCYJNA			X
NEXERA SPÓŁKA Z OGRANICZONĄ ODPOWIEDZIALNOŚCIĄ		X	
ORANGE POLSKA SPÓŁKA AKCYJNA	X	X	X
"P4 SPÓŁKA Z OGRANICZONĄ ODPOWIEDZIALNOŚCIĄ"	X		
POLKOMTEL SPÓŁKA Z OGRANICZONĄ ODPOWIEDZIALNOŚCIĄ	X		
PRZEDSIĘBIORSTWO INFORMATYCZNE FORTES J. WĄSIK, K. NIZIOŁEK, SPÓŁKA JAWNA	X		

Podmiot	Detal	Hurt	Hurt-Detal
PRZEDSIĘBIORSTWO WIELOBRANŻOWE "SKRĘTKA" ŁUKASZ PIWOWARCZYK	X		
RFC INTERNET SPÓŁKA Z OGRANICZONĄ ODPOWIEDZIALNOŚCIĄ	X		
RÓWNICKI PAWEŁ 'LASER'	X		
"TK TELEKOM" SPÓŁKA Z OGRANICZONĄ ODPOWIEDZIALNOŚCIĄ			X
T-MOBILE POLSKA SPÓŁKA AKCYJNA	X		
"UNINET" SPÓŁKA Z OGRANICZONĄ ODPOWIEDZIALNOŚCIĄ	X		
UNINET ŚWIATŁOWÓD SPÓŁKA Z OGRANICZONĄ ODPOWIEDZIALNOŚCIĄ	X		
WOJEWÓDZTWO ŚWIĘTOKRZYSKIE		X	

W tabeli nr 2.6.2 przedstawiono liczbowy i procentowy podział na punkty adresowe w zależności od rodzaju zasięgu na terenie gminy.

Tabela 2.6.2: Podział na rodzaje usług i zasięgów.		
	Liczba adresów	Udział %
Rzeczywisty	4 139	98,31%
Hurtowy (wyłącznie)	12	0,29%
Teoretyczny (wyłącznie)	9	0,21%
Brak zasięgu	50	1,19%
<b>SUMA</b>	<b>4 210</b>	<b>100%</b>

## Zasięgi sieci

W tabeli nr 2.6.3 przedstawiono liczbowo i procentowo liczbę zasięgów oraz liczbę punktów adresowych na terenie gminy w zależności od przepustowości.

Tabela 2.6.3: Liczba zasięgów i adresów w podziale na przepustowość.				
Przepustowość [Mb/s]	Liczba zasięgów	Udział %	Liczba punktów adresowych	Udział %
2	0	0,00%	0	0,00%
10	1	0,00%	0	0,00%
20	0	0,00%	0	0,00%
30	299	0,97%	3	0,07%
40	101	0,33%	2	0,05%
50	3 179	10,30%	383	9,21%
60	109	0,35%	2	0,05%
70	51	0,17%	0	0,00%
80	6	0,02%	0	0,00%
90	0	0,00%	0	0,00%
100	13	0,04%	0	0,00%

Przepustowość [Mb/s]	Liczba zasięgów	Udział %	Liczba punktów adresowych	Udział %
200	0	0,00%	0	0,00%
300	329	1,07%	32	0,77%
400	0	0,00%	0	0,00%
500	0	0,00%	0	0,00%
600	0	0,00%	0	0,00%
700	0	0,00%	0	0,00%
800	0	0,00%	0	0,00%
900	4 788	15,52%	0	0,00%
1000	19 536	63,32%	1 435	34,50%
2000	0	0,00%	0	0,00%
3000	0	0,00%	0	0,00%
4000	0	0,00%	0	0,00%
5000	135	0,44%	0	0,00%
6000	0	0,00%	0	0,00%
7000	0	0,00%	0	0,00%
8000	2 302	7,46%	2 300	55,29%
9000	0	0,00%	0	0,00%
10000	3	0,01%	3	0,07%
<b>SUMA</b>	<b>30 852</b>	<b>100%</b>	<b>4 160</b>	<b>100%</b>

W tabeli nr 2.6.4 przedstawiono liczbę zasięgów w gminie w zależności od rodzaju medium.

**Tabela 2.6.4: Liczba zasięgów z podziałem na medium.**

Medium	Liczba zasięgów	Udział %
światłowodowe	27 105	87,85%
kablowe współosiowe miedziane	0	0,00%
kablowe parowe miedziane	725	2,35%
radiowe (FWA)	3 022	9,80%
<b>SUMA</b>	<b>30 852</b>	<b>100%</b>

## Plany inwestycyjne (komercyjne)

W gminie zostało zgłoszonych 538 planowanych inwestycji w punktach adresowych. Zgłoszone plany inwestycyjne przewidują objęcie w kolejnych 3 latach zasięgiem stacjonarnego dostępu do usług szerokopasmowych:

- 504 punkty adresowe znajdujące się już w zasięgu rzeczywistym;
- 0 punktów adresowych znajdujących się już w zasięgu wyłącznie hurtowym;
- 6 punktów adresowych znajdujących się już w zasięgu teoretycznym;
- 537 punktów adresowych znajdujących się w planie inwestycyjnym ze środków publicznych;

- 0 punktów adresowych znajdujących się w więcej niż jednym planie inwestycyjnym ze środków prywatnych;
- 28 punktów adresowych będących białymi plamami (bez zasięgu).

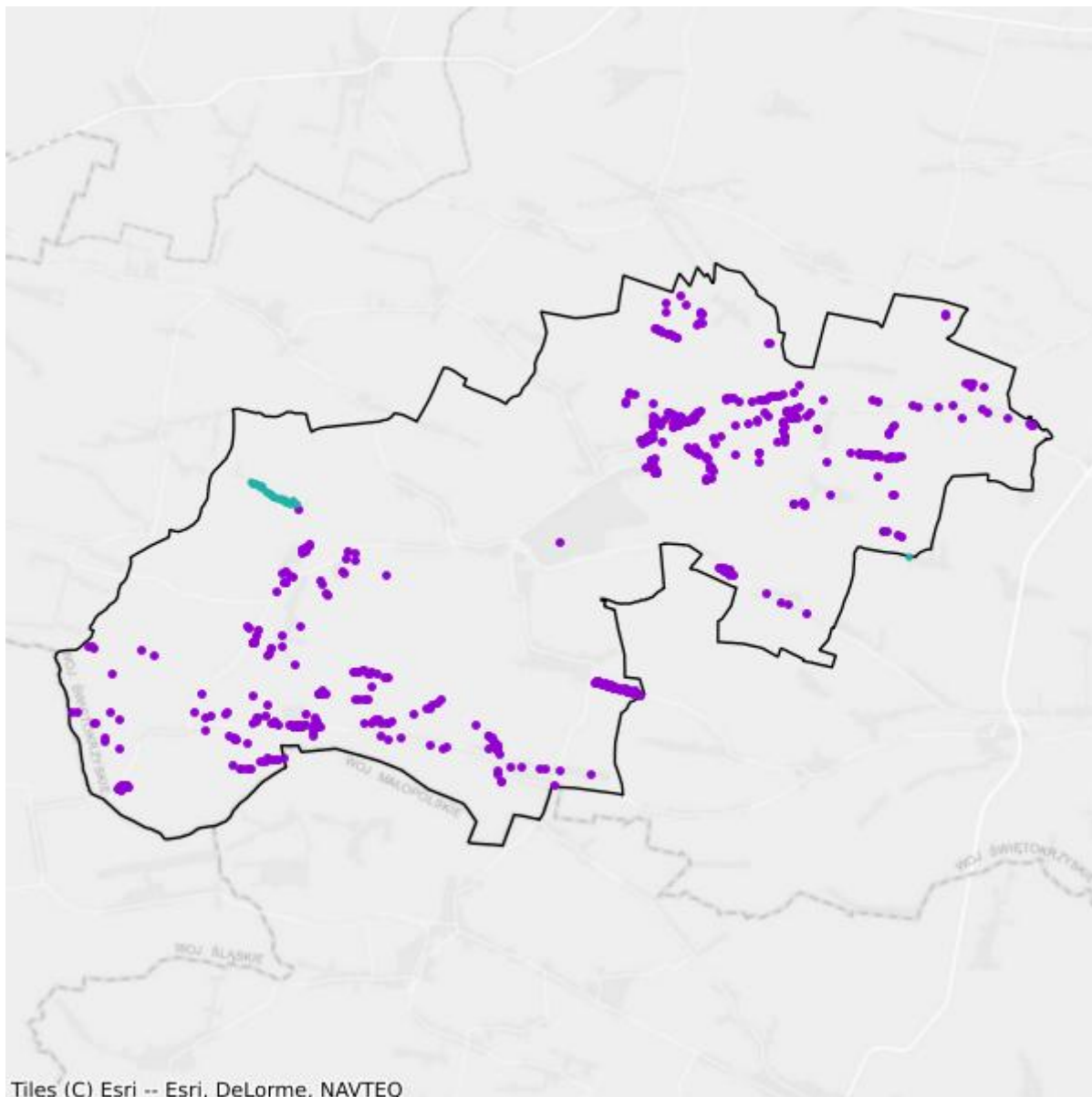
## Plany inwestycyjne realizowane ze środków publicznych

W gminie realizowane są plany inwestycyjne ze środków publicznych obejmujące 30 punktów adresowych. Realizowane są 2 projekty z KPO i 0 projektów z FERC. Dane pochodzą z systemu SIMBA i odnoszą się do umów o dofinansowanie zawartych do dnia 31 marca 2026.

W tabeli nr 2.6.5 przedstawiono liczbę punktów adresowych na terenie gminy, objętych planami inwestycyjnymi do zrealizowania ze środków publicznych.

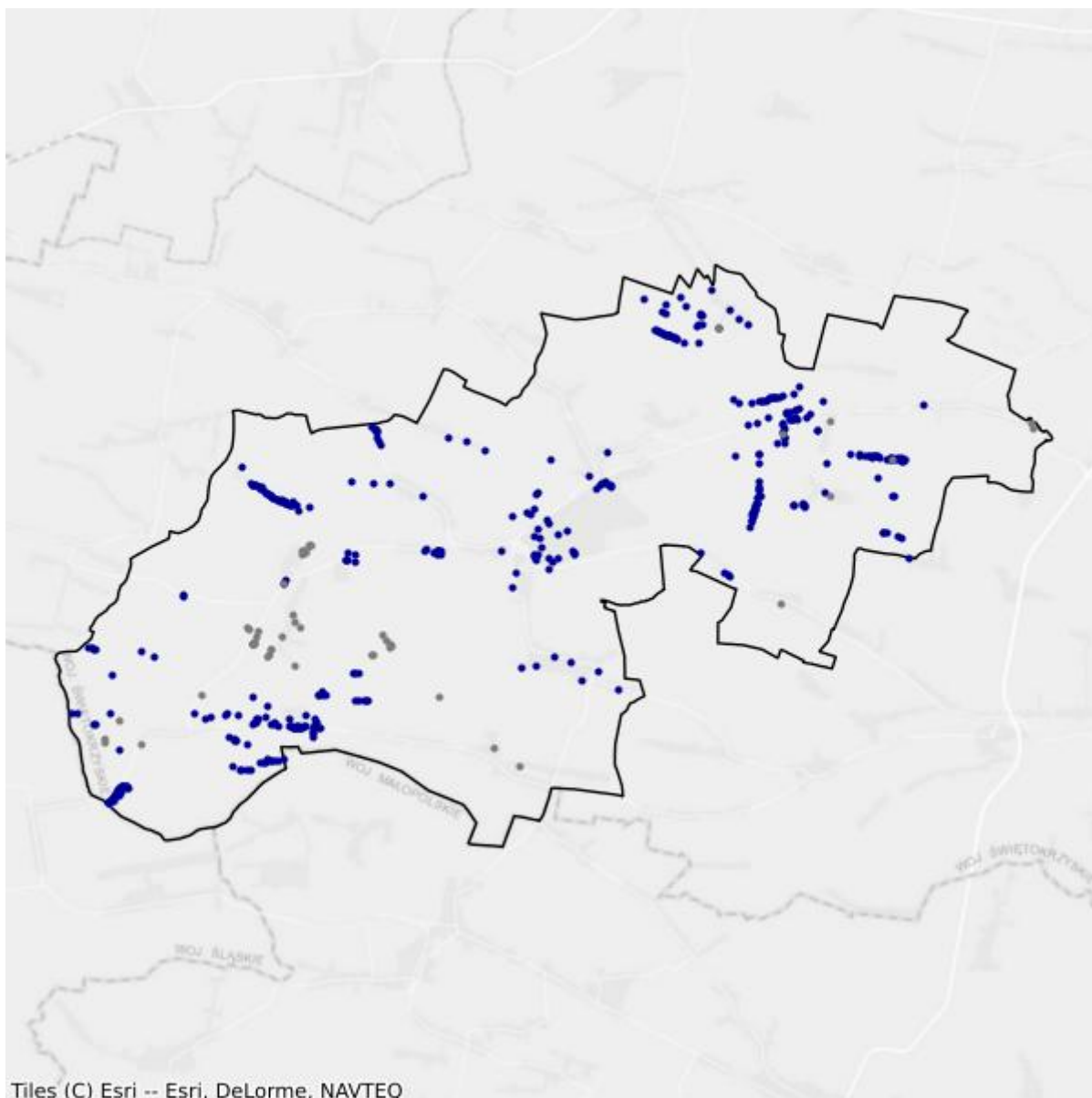
<b>Tabela 2.6.5: Liczba punktów adresowych ze zgłoszonymi planami inwestycyjnymi realizowanymi ze środków publicznych.</b>		
<b>Numer projektu</b>	<b>Beneficjent</b>	<b>Liczba PA</b>
KPOD.05.02-IW. 06-0161/25	FCA SPÓŁKA AKCYJNA	29
KPOD.05.02-IW. 06-0293/23	NEXERA SPÓŁKA Z OGRANICZONĄ ODPOWIEDZIALNOŚCIĄ	1
<b>SUMA</b>		<b>30</b>

## Mapa planów inwestycyjnych



- Plany inwestycyjne realizowane ze środków prywatnych
- Plany inwestycyjne realizowane ze środków publicznych

## Mapa białych plam



- Białe plamy
- W zasięgu poniżej 100 Mb/s

## 2.7. Gmina Słupia

TERC: 2602072

### Statystyki ogólne

W gminie jest 1 769 punktów adresowych. Na koniec marca 2026 roku w zasięgu stacjonarnego dostępu do usług szerokopasmowych były 1 062 punkty adresowe. Na wskazanym obszarze było 709 białych plam NGA, w tym 707 pozostało bez żadnego zasięgu. Od 1 stycznia 2023 do 31 marca 2026 roku obywatele zgłosili 13 zapotrzebowań na internet i 0 weryfikacji danych w systemie internet.gov.pl.

W tabeli nr 2.7.1 przedstawiono przedsiębiorców telekomunikacyjnych działających na terenie gminy i świadczących usługi stacjonarnego dostępu do usług szerokopasmowych.

Tabela 2.7.1: Podmiot w zależności od rodzaju usług.			
Podmiot	Detal	Hurt	Hurt-Detal
4ALFANET SPÓŁKA Z OGRANICZONĄ ODPOWIEDZIALNOŚCIĄ	X		
ADE MARCIN JASIŃSKI	X		
AIR NET MARCIN GOLA	X	X	
ALFA4NET SPÓŁKA Z OGRANICZONĄ ODPOWIEDZIALNOŚCIĄ	X		
ALFAFIBER SPÓŁKA Z OGRANICZONĄ ODPOWIEDZIALNOŚCIĄ	X		
@ALFANET MARCIN MAŁOLEPSZY	X		
ALFASZYBKINET SPÓŁKA Z OGRANICZONĄ ODPOWIEDZIALNOŚCIĄ	X		
EXATEL SPÓŁKA AKCYJNA	X		
NAUKOWA I AKADEMICKA SIEĆ KOMPUTEROWA - PAŃSTWOWY INSTYTUT BADAWCZY	X		
NET-BIS SPÓŁKA Z OGRANICZONĄ ODPOWIEDZIALNOŚCIĄ	X		
"NETIA" SPÓŁKA AKCYJNA			X
NEXERA SPÓŁKA Z OGRANICZONĄ ODPOWIEDZIALNOŚCIĄ		X	
ORANGE POLSKA SPÓŁKA AKCYJNA	X	X	X
"P4 SPÓŁKA Z OGRANICZONĄ ODPOWIEDZIALNOŚCIĄ"	X		
POLKOMTEL SPÓŁKA Z OGRANICZONĄ ODPOWIEDZIALNOŚCIĄ	X		
PRZEDSIĘBIORSTWO INFORMATYCZNE FORTES J. WĄSIK, K. NIZIOŁEK, SPÓŁKA JAWNA	X		
PRZEDSIĘBIORSTWO WIELOBRANŻOWE "SKRĘTKA" ŁUKASZ PIWOWARCZYK	X		
REDLAN ROBERT KUCZERA	X		

Podmiot	Detal	Hurt	Hurt-Detal
RFC INTERNET SPÓŁKA Z OGRANICZONĄ ODPOWIEDZIALNOŚCIĄ	X		
RÓWNICKI PAWEŁ 'LASER'	X		
T-MOBILE POLSKA SPÓŁKA AKCYJNA	X		
"UNINET" SPÓŁKA Z OGRANICZONĄ ODPOWIEDZIALNOŚCIĄ	X		
UNINET ŚWIATŁOWÓD SPÓŁKA Z OGRANICZONĄ ODPOWIEDZIALNOŚCIĄ	X		
WOJEWÓDZTWO ŚWIĘTOKRZYSKIE		X	

W tabeli nr 2.7.2 przedstawiono liczbowy i procentowy podział na punkty adresowe w zależności od rodzaju zasięgu na terenie gminy.

**Tabela 2.7.2: Podział na rodzaje usług i zasięgów.**

	Liczba adresów	Udział %
Rzeczywisty	1 058	59,81%
Hurtowy (wyłącznie)	4	0,23%
Teoretyczny (wyłącznie)	0	0,00%
Brak zasięgu	707	39,97%
<b>SUMA</b>	<b>1 769</b>	<b>100%</b>

## Zasięgi sieci

W tabeli nr 2.7.3 przedstawiono liczbowo i procentowo liczbę zasięgów oraz liczbę punktów adresowych na terenie gminy w zależności od przepustowości.

**Tabela 2.7.3: Liczba zasięgów i adresów w podziale na przepustowość.**

Przepustowość [Mb/s]	Liczba zasięgów	Udział %	Liczba punktów adresowych	Udział %
2	0	0,00%	0	0,00%
10	0	0,00%	0	0,00%
20	0	0,00%	0	0,00%
30	57	0,61%	1	0,09%
40	0	0,00%	0	0,00%
50	1	0,01%	0	0,00%
60	0	0,00%	0	0,00%
70	0	0,00%	0	0,00%
80	5	0,05%	1	0,09%
90	0	0,00%	0	0,00%
100	4	0,04%	0	0,00%
200	0	0,00%	0	0,00%
300	0	0,00%	0	0,00%
400	0	0,00%	0	0,00%

Przepustowość [Mb/s]	Liczba zasięgów	Udział %	Liczba punktów adresowych	Udział %
500	0	0,00%	0	0,00%
600	0	0,00%	0	0,00%
700	0	0,00%	0	0,00%
800	0	0,00%	0	0,00%
900	1 776	19,16%	0	0,00%
1000	6 772	73,06%	407	38,32%
2000	0	0,00%	0	0,00%
3000	0	0,00%	0	0,00%
4000	0	0,00%	0	0,00%
5000	174	1,88%	174	16,38%
6000	0	0,00%	0	0,00%
7000	0	0,00%	0	0,00%
8000	422	4,55%	422	39,74%
9000	0	0,00%	0	0,00%
10000	58	0,63%	57	5,37%
<b>SUMA</b>	<b>9 269</b>	<b>100%</b>	<b>1 062</b>	<b>100%</b>

W tabeli nr 2.7.4 przedstawiono liczbę zasięgów w gminie w zależności od rodzaju medium.

<b>Tabela 2.7.4: Liczba zasięgów z podziałem na medium.</b>		
Medium	Liczba zasięgów	Udział %
światłowodowe	9 206	99,32%
kablowe współosiowe miedziane	0	0,00%
kablowe parowe miedziane	63	0,68%
radiowe (FWA)	0	0,00%
<b>SUMA</b>	<b>9 269</b>	<b>100%</b>

## Plany inwestycyjne (komercyjne)

W gminie zostało zgłoszonych 590 planowanych inwestycji w punktach adresowych. Zgłoszone plany inwestycyjne przewidują objęcie w kolejnych 3 latach zasięgiem stacjonarnego dostępu do usług szerokopasmowych:

- 163 punkty adresowe znajdujące się już w zasięgu rzeczywistym;
- 1 punkt adresowy znajdujący się już w zasięgu wyłącznie hurtowym;
- 0 punktów adresowych znajdujących się już w zasięgu teoretycznym;
- 590 punktów adresowych znajdujących się w planie inwestycyjnym ze środków publicznych;
- 17 punktów adresowych znajdujących się w więcej niż jednym planie inwestycyjnym ze środków prywatnych;
- 409 punktów adresowych będących białymi plamami (bez zasięgu).

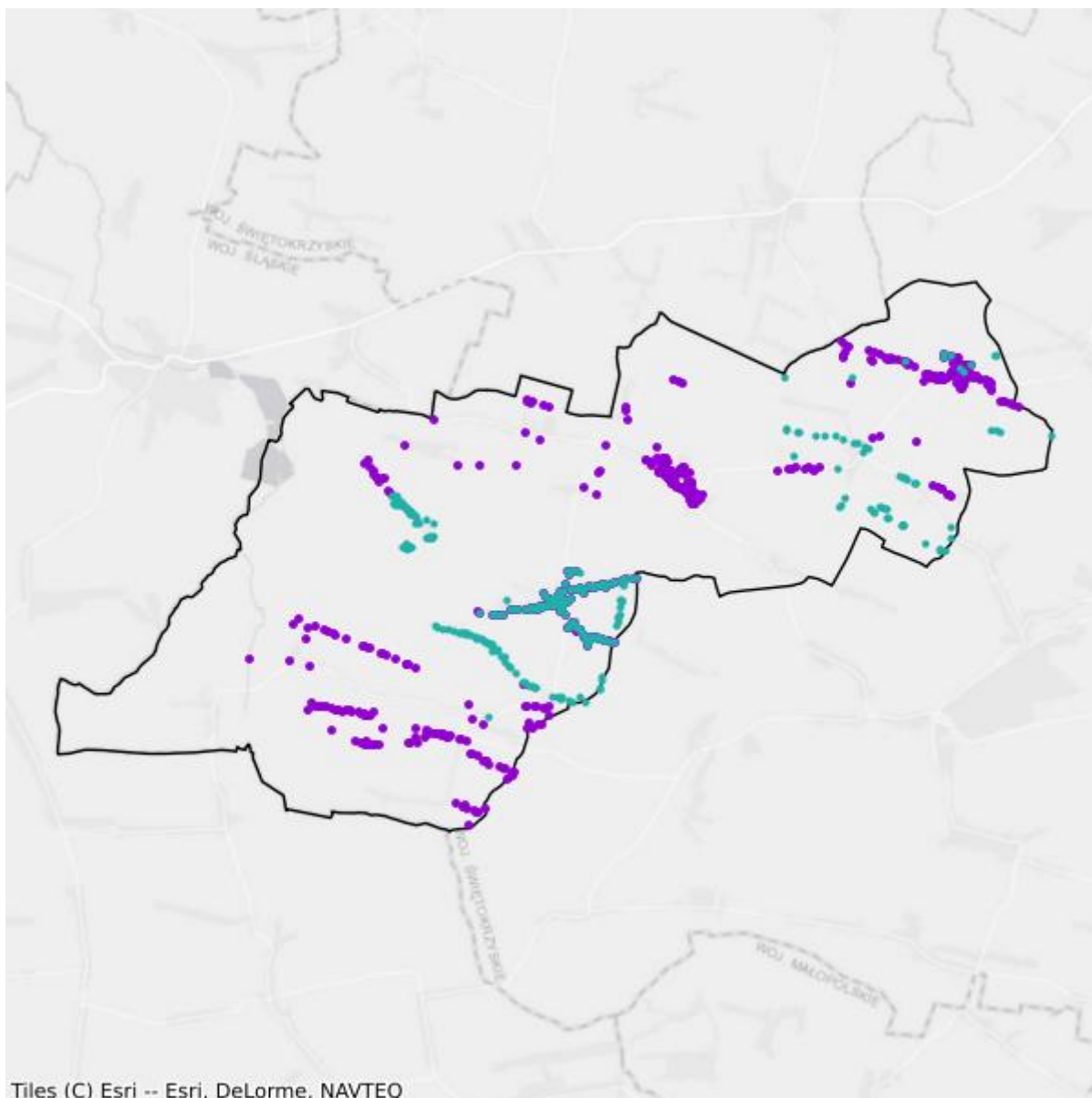
## Plany inwestycyjne realizowane ze środków publicznych

W gminie realizowane są plany inwestycyjne ze środków publicznych obejmujące 283 punkty adresowe. Realizowany jest 1 projekt z KPO i 0 projektów z FERC. Dane pochodzą z systemu SIMBA i odnoszą się do umów o dofinansowanie zawartych do dnia 31 marca 2026.

W tabeli nr 2.7.5 przedstawiono liczbę punktów adresowych na terenie gminy, objętych planami inwestycyjnymi do zrealizowania ze środków publicznych.

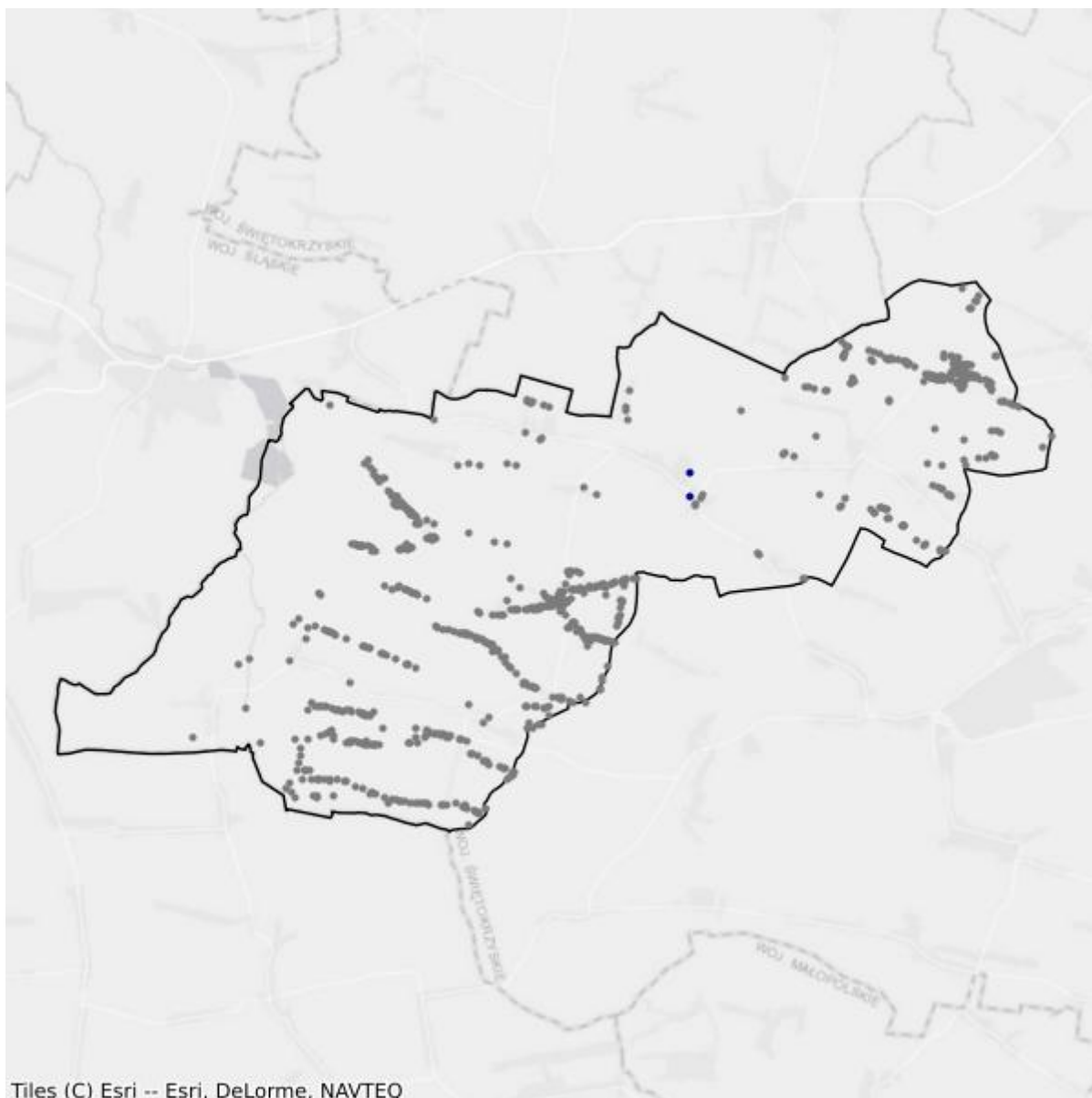
<b>Tabela 2.7.5: Liczba punktów adresowych ze zgłoszonymi planami inwestycyjnymi realizowanymi ze środków publicznych.</b>		
<b>Numer projektu</b>	<b>Beneficjent</b>	<b>Liczba PA</b>
KPOD.05.02-IW.06-0161/25	FCA SPÓŁKA AKCYJNA	283
<b>SUMA</b>		<b>283</b>

## Mapa planów inwestycyjnych



- Plany inwestycyjne realizowane ze środków prywatnych
- Plany inwestycyjne realizowane ze środków publicznych

## Mapa białych plam



- Białe plamy
- W zasięgu poniżej 100 Mb/s

## 2.8. Gmina Sobków

TERC: 2602083

### Statystyki ogólne

W gminie jest 3 146 punktów adresowych. Na koniec marca 2026 roku w zasięgu stacjonarnego dostępu do usług szerokopasmowych były 2 964 punkty adresowe. Na wskazanym obszarze było 481 białych plam NGA, w tym 182 pozostały bez żadnego zasięgu. Od 1 stycznia 2023 do 31 marca 2026 roku obywatele zgłosili 14 zapotrzebowań na internet i 0 weryfikacji danych w systemie internet.gov.pl.

W tabeli nr 2.8.1 przedstawiono przedsiębiorców telekomunikacyjnych działających na terenie gminy i świadczących usługi stacjonarnego dostępu do usług szerokopasmowych.

Tabela 2.8.1: Podmiot w zależności od rodzaju usług.			
Podmiot	Detal	Hurt	Hurt-Detal
4ALFANET SPÓŁKA Z OGRANICZONĄ ODPOWIEDZIALNOŚCIĄ	X		
ALFA4NET SPÓŁKA Z OGRANICZONĄ ODPOWIEDZIALNOŚCIĄ	X		
ALFAFIBER SPÓŁKA Z OGRANICZONĄ ODPOWIEDZIALNOŚCIĄ	X		
@ALFANET MARCIN MAŁOLEPSZY	X		
ALFASZYBKINET SPÓŁKA Z OGRANICZONĄ ODPOWIEDZIALNOŚCIĄ	X		
ALIAS SPÓŁKA Z OGRANICZONĄ ODPOWIEDZIALNOŚCIĄ		X	
CONNECT MARCIN BARSZCZ	X		
EXATEL SPÓŁKA AKCYJNA	X		
NAUKOWA I AKADEMICKA SIEĆ KOMPUTEROWA - PAŃSTWOWY INSTYTUT BADAWCZY	X		
"NETIA" SPÓŁKA AKCYJNA			X
NEXERA SPÓŁKA Z OGRANICZONĄ ODPOWIEDZIALNOŚCIĄ		X	
ORANGE POLSKA SPÓŁKA AKCYJNA	X	X	X
"P4 SPÓŁKA Z OGRANICZONĄ ODPOWIEDZIALNOŚCIĄ"	X		
POLKOMTEL SPÓŁKA Z OGRANICZONĄ ODPOWIEDZIALNOŚCIĄ	X		
PRZEDSIĘBIORSTWO INFORMATYCZNE FORTES J. WĄSIK, K. NIZIOŁEK, SPÓŁKA JAWNA	X		
PRZEDSIĘBIORSTWO WIELOBRANŻOWE "SKRĘTKA" ŁUKASZ PIWOWARCZYK	X		
RFC INTERNET SPÓŁKA Z OGRANICZONĄ ODPOWIEDZIALNOŚCIĄ	X		
SIGMA A SPÓŁKA Z OGRANICZONĄ ODPOWIEDZIALNOŚCIĄ	X		

Podmiot	Detal	Hurt	Hurt-Detal
"TK TELEKOM" SPÓŁKA Z OGRANICZONĄ ODPOWIEDZIALNOŚCIĄ			X
T-MOBILE POLSKA SPÓŁKA AKCYJNA	X		
"UNINET" SPÓŁKA Z OGRANICZONĄ ODPOWIEDZIALNOŚCIĄ	X		
UNINET ŚWIĄTŁOWÓD SPÓŁKA Z OGRANICZONĄ ODPOWIEDZIALNOŚCIĄ	X		
WOJEWÓDZTWO ŚWIĘTOKRZYSKIE		X	

W tabeli nr 2.8.2 przedstawiono liczbowy i procentowy podział na punkty adresowe w zależności od rodzaju zasięgu na terenie gminy.

Tabela 2.8.2: Podział na rodzaje usług i zasięgów.		
	Liczba adresów	Udział %
Rzeczywisty	2 904	92,31%
Hurtowy (wyłącznie)	10	0,32%
Teoretyczny (wyłącznie)	50	1,59%
Brak zasięgu	182	5,79%
<b>SUMA</b>	<b>3 146</b>	<b>100%</b>

## Zasięgi sieci

W tabeli nr 2.8.3 przedstawiono liczbowo i procentowo liczbę zasięgów oraz liczbę punktów adresowych na terenie gminy w zależności od przepustowości.

Tabela 2.8.3: Liczba zasięgów i adresów w podziale na przepustowość.				
Przepustowość [Mb/s]	Liczba zasięgów	Udział %	Liczba punktów adresowych	Udział %
2	0	0,00%	0	0,00%
10	0	0,00%	0	0,00%
20	0	0,00%	0	0,00%
30	66	0,17%	2	0,07%
40	64	0,16%	0	0,00%
50	633	1,59%	295	9,95%
60	113	0,28%	2	0,07%
70	114	0,29%	0	0,00%
80	24	0,06%	0	0,00%
90	0	0,00%	0	0,00%
100	8	0,02%	2	0,07%
200	0	0,00%	0	0,00%
300	0	0,00%	0	0,00%
400	0	0,00%	0	0,00%
500	0	0,00%	0	0,00%

Przepustowość [Mb/s]	Liczba zasięgów	Udział %	Liczba punktów adresowych	Udział %
600	430	1,08%	4	0,13%
700	0	0,00%	0	0,00%
800	0	0,00%	0	0,00%
900	8 031	20,16%	112	3,78%
1000	30 343	76,18%	2 544	85,83%
2000	0	0,00%	0	0,00%
3000	0	0,00%	0	0,00%
4000	0	0,00%	0	0,00%
5000	0	0,00%	0	0,00%
6000	0	0,00%	0	0,00%
7000	0	0,00%	0	0,00%
8000	0	0,00%	0	0,00%
9000	0	0,00%	0	0,00%
10000	3	0,01%	3	0,10%
<b>SUMA</b>	<b>39 829</b>	<b>100%</b>	<b>2 964</b>	<b>100%</b>

W tabeli nr 2.8.4 przedstawiono liczbę zasięgów w gminie w zależności od rodzaju medium.

**Tabela 2.8.4: Liczba zasięgów z podziałem na medium.**

Medium	Liczba zasięgów	Udział %
światłowodowe	38 815	97,45%
kablowe współosiowe miedziane	0	0,00%
kablowe parowe miedziane	475	1,19%
radiowe (FWA)	539	1,35%
<b>SUMA</b>	<b>39 829</b>	<b>100%</b>

## Plany inwestycyjne (komercyjne)

W gminie zostały zgłoszone 473 planowane inwestycje w punktach adresowych. Zgłoszone plany inwestycyjne przewidują objęcie w kolejnych 3 latach zasięgiem stacjonarnego dostępu do usług szerokopasmowych:

- 400 punktów adresowych znajdujących się już w zasięgu rzeczywistym;
- 0 punktów adresowych znajdujących się już w zasięgu wyłącznie hurtowym;
- 36 punktów adresowych znajdujących się już w zasięgu teoretycznym;
- 471 punktów adresowych znajdujących się w planie inwestycyjnym ze środków publicznych;
- 0 punktów adresowych znajdujących się w więcej niż jednym planie inwestycyjnym ze środków prywatnych;
- 37 punktów adresowych będących białymi plamami (bez zasięgu).

## Plany inwestycyjne realizowane ze środków publicznych

W gminie realizowane są plany inwestycyjne ze środków publicznych obejmujące 46 punktów adresowych. Realizowane są 3 projekty z KPO i 0 projektów z FERC. Dane pochodzą z systemu SIMBA i odnoszą się do umów o dofinansowanie zawartych do dnia 31 marca 2026.

W tabeli nr 2.8.5 przedstawiono liczbę punktów adresowych na terenie gminy, objętych planami inwestycyjnymi do zrealizowania ze środków publicznych.

<b>Tabela 2.8.5: Liczba punktów adresowych ze zgłoszonymi planami inwestycyjnymi realizowanymi ze środków publicznych.</b>		
<b>Numer projektu</b>	<b>Beneficjent</b>	<b>Liczba PA</b>
KPOD.05.02-IW. 06-0101/25	ALTERNET SPÓŁKA Z OGRANICZONĄ ODPOWIEDZIALNOŚCIĄ	3
KPOD.05.02-IW. 06-0110/25	CONCEPT TEL SPÓŁKA Z OGRANICZONĄ ODPOWIEDZIALNOŚCIĄ	22
KPOD.05.02-IW. 06-0161/25	FCA SPÓŁKA AKCYJNA	21
<b>SUMA</b>		<b>46</b>

## 2.9. Gmina Wodzisław

TERC: 2602093

### Statystyki ogólne

W gminie jest 3 417 punktów adresowych. Na koniec marca 2026 roku w zasięgu stacjonarnego dostępu do usług szerokopasmowych było 3 295 punktów adresowych. Na wskazanym obszarze było 320 białych plam NGA, w tym 122 pozostały bez żadnego zasięgu. Od 1 stycznia 2023 do 31 marca 2026 roku obywatele zgłosili 26 zapotrzebowań na internet i 0 weryfikacji danych w systemie internet.gov.pl.

W tabeli nr 2.9.1 przedstawiono przedsiębiorców telekomunikacyjnych działających na terenie gminy i świadczących usługi stacjonarnego dostępu do usług szerokopasmowych.

Tabela 2.9.1: Podmiot w zależności od rodzaju usług.			
Podmiot	Detal	Hurt	Hurt-Detal
4ALFANET SPÓŁKA Z OGRANICZONĄ ODPOWIEDZIALNOŚCIĄ	X		
AIR NET MARCIN GOLA	X		
ALFA4NET SPÓŁKA Z OGRANICZONĄ ODPOWIEDZIALNOŚCIĄ	X		
ALFAFIBER SPÓŁKA Z OGRANICZONĄ ODPOWIEDZIALNOŚCIĄ	X		
@ALFANET MARCIN MAŁOLEPSZY	X		
ALFASZYBKINET SPÓŁKA Z OGRANICZONĄ ODPOWIEDZIALNOŚCIĄ	X		
CONNECT MARCIN BARSZCZ	X		
EXATEL SPÓŁKA AKCYJNA	X		
FIBERLINK SPÓŁKA Z OGRANICZONĄ ODPOWIEDZIALNOŚCIĄ	X		X
MARCIN STĄPÓR STA KOM	X		
NAUKOWA I AKADEMICKA SIEĆ KOMPUTEROWA - PAŃSTWOWY INSTYTUT BADAWCZY	X		
"NETIA" SPÓŁKA AKCYJNA			X
NEXERA SPÓŁKA Z OGRANICZONĄ ODPOWIEDZIALNOŚCIĄ		X	
ORANGE POLSKA SPÓŁKA AKCYJNA	X	X	X
"P4 SPÓŁKA Z OGRANICZONĄ ODPOWIEDZIALNOŚCIĄ"	X		
POLKOMTEL SPÓŁKA Z OGRANICZONĄ ODPOWIEDZIALNOŚCIĄ	X		
PRZEDSIĘBIORSTWO INFORMATYCZNE FORTES J. WĄSIK, K. NIZIOŁEK, SPÓŁKA JAWNA	X		
PRZEDSIĘBIORSTWO WIELOBRANŻOWE "SKRĘTKA" ŁUKASZ PIWOWARCZYK	X		

Podmiot	Detal	Hurt	Hurt-Detal
RFC INTERNET SPÓŁKA Z OGRANICZONĄ ODPOWIEDZIALNOŚCIĄ	X		
RÓWNICKI PAWEŁ 'LASER'	X		
T-MOBILE POLSKA SPÓŁKA AKCYJNA	X		
"UNINET" SPÓŁKA Z OGRANICZONĄ ODPOWIEDZIALNOŚCIĄ	X		
UNINET ŚWIATŁOWÓD SPÓŁKA Z OGRANICZONĄ ODPOWIEDZIALNOŚCIĄ	X		
WOJEWÓDZTWO ŚWIĘTOKRZYSKIE		X	

W tabeli nr 2.9.2 przedstawiono liczbowy i procentowy podział na punkty adresowe w zależności od rodzaju zasięgu na terenie gminy.

**Tabela 2.9.2: Podział na rodzaje usług i zasięgów.**

	Liczba adresów	Udział %
Rzeczywisty	3 241	94,85%
Hurtowy (wyłącznie)	36	1,05%
Teoretyczny (wyłącznie)	18	0,53%
Brak zasięgu	122	3,57%
<b>SUMA</b>	<b>3 417</b>	<b>100%</b>

## Zasięgi sieci

W tabeli nr 2.9.3 przedstawiono liczbowo i procentowo liczbę zasięgów oraz liczbę punktów adresowych na terenie gminy w zależności od przepustowości.

**Tabela 2.9.3: Liczba zasięgów i adresów w podziale na przepustowość.**

Przepustowość [Mb/s]	Liczba zasięgów	Udział %	Liczba punktów adresowych	Udział %
2	0	0,00%	0	0,00%
10	0	0,00%	0	0,00%
20	0	0,00%	0	0,00%
30	387	0,85%	4	0,12%
40	64	0,14%	1	0,03%
50	983	2,15%	192	5,83%
60	9	0,02%	0	0,00%
70	63	0,14%	0	0,00%
80	11	0,02%	1	0,03%
90	0	0,00%	0	0,00%
100	8	0,02%	2	0,06%
200	0	0,00%	0	0,00%
300	3	0,01%	0	0,00%
400	0	0,00%	0	0,00%

Przepustowość [Mb/s]	Liczba zasięgów	Udział %	Liczba punktów adresowych	Udział %
500	0	0,00%	0	0,00%
600	0	0,00%	0	0,00%
700	0	0,00%	0	0,00%
800	0	0,00%	0	0,00%
900	8 883	19,46%	1	0,03%
1000	35 232	77,19%	3 093	93,87%
2000	0	0,00%	0	0,00%
3000	0	0,00%	0	0,00%
4000	0	0,00%	0	0,00%
5000	0	0,00%	0	0,00%
6000	0	0,00%	0	0,00%
7000	0	0,00%	0	0,00%
8000	0	0,00%	0	0,00%
9000	0	0,00%	0	0,00%
10000	1	0,00%	1	0,03%
<b>SUMA</b>	<b>45 644</b>	<b>100%</b>	<b>3 295</b>	<b>100%</b>

W tabeli nr 2.9.4 przedstawiono liczbę zasięgów w gminie w zależności od rodzaju medium.

**Tabela 2.9.4: Liczba zasięgów z podziałem na medium.**

Medium	Liczba zasięgów	Udział %
światłowodowe	44 127	96,68%
kablowe współosiowe miedziane	0	0,00%
kablowe parowe miedziane	553	1,21%
radiowe (FWA)	964	2,11%
<b>SUMA</b>	<b>45 644</b>	<b>100%</b>

## Plany inwestycyjne (komercyjne)

W gminie zostało zgłoszonych 315 planowanych inwestycji w punktach adresowych. Zgłoszone plany inwestycyjne przewidują objęcie w kolejnych 3 latach zasięgiem stacjonarnego dostępu do usług szerokopasmowych:

- 218 punktów adresowych znajdujących się już w zasięgu rzeczywistym;
- 10 punktów adresowych znajdujących się już w zasięgu wyłącznie hurtowym;
- 13 punktów adresowych znajdujących się już w zasięgu teoretycznym;
- 315 punktów adresowych znajdujących się w planie inwestycyjnym ze środków publicznych;
- 0 punktów adresowych znajdujących się w więcej niż jednym planie inwestycyjnym ze środków prywatnych;
- 74 punkty adresowe będące białymi plamami (bez zasięgu).

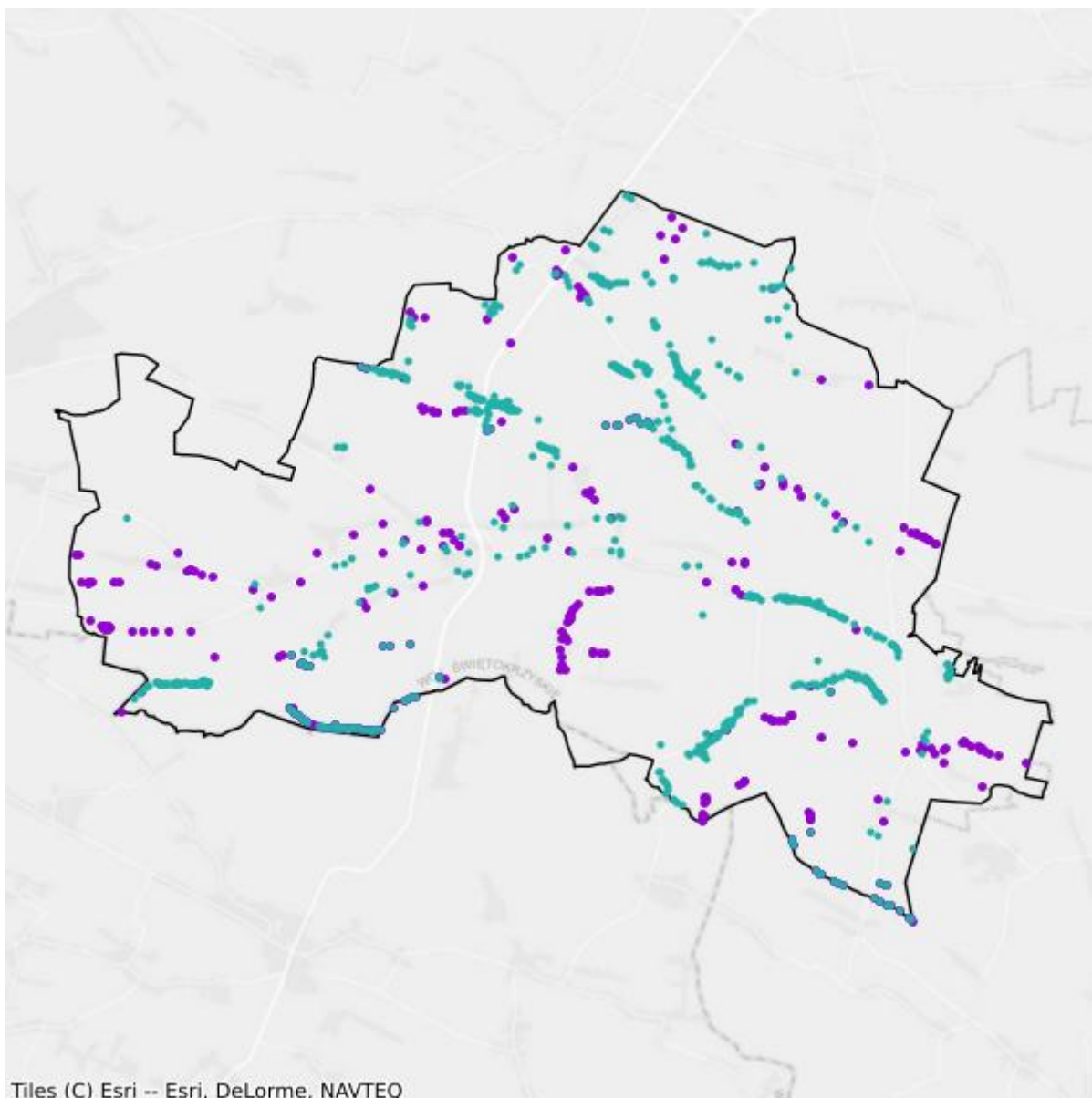
## Plany inwestycyjne realizowane ze środków publicznych

W gminie realizowane są plany inwestycyjne ze środków publicznych obejmujące 718 punktów adresowych. Realizowany jest 1 projekt z KPO i 0 projektów z FERC. Dane pochodzą z systemu SIMBA i odnoszą się do umów o dofinansowanie zawartych do dnia 31 marca 2026.

W tabeli nr 2.9.5 przedstawiono liczbę punktów adresowych na terenie gminy, objętych planami inwestycyjnymi do zrealizowania ze środków publicznych.

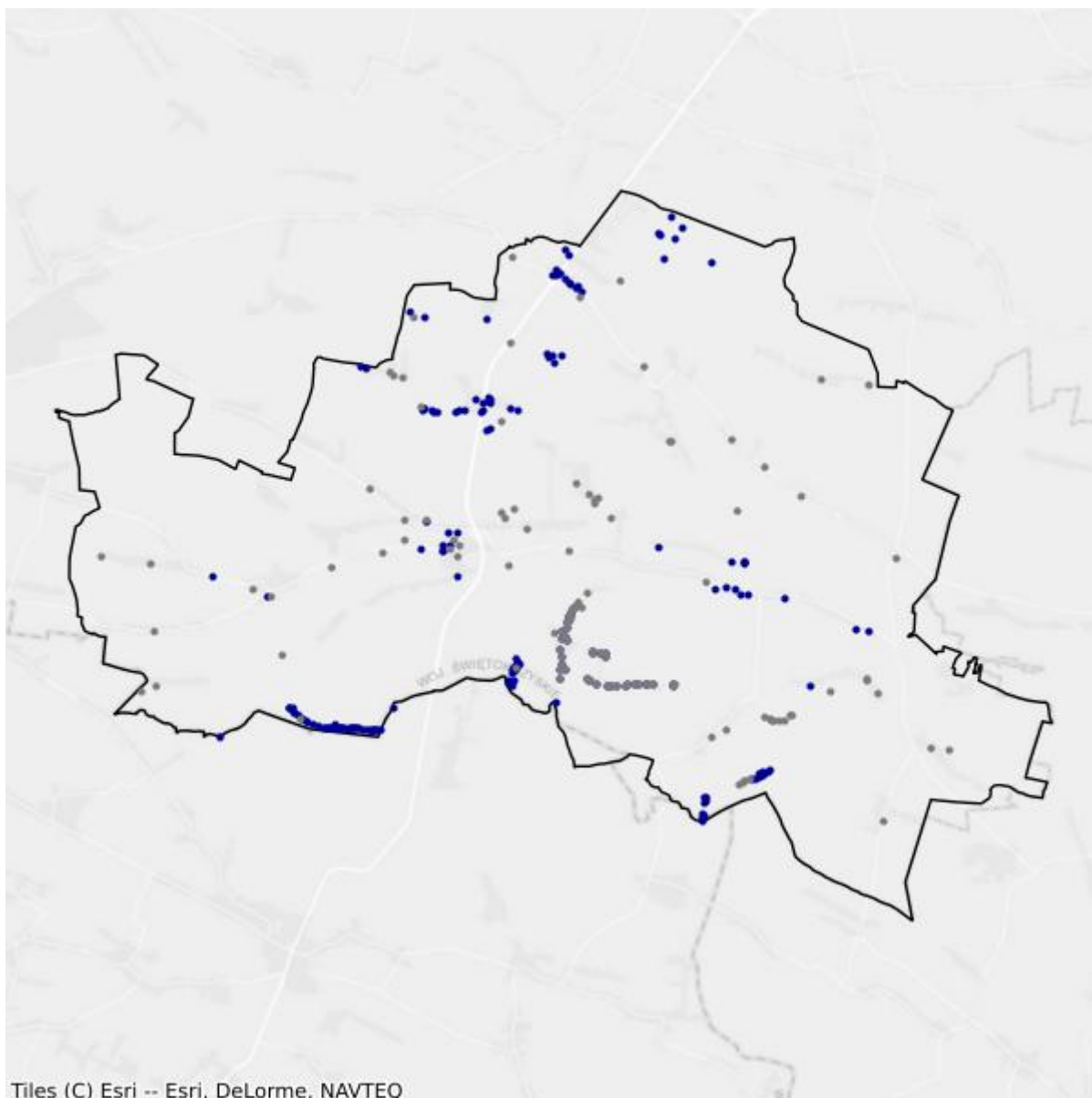
<b>Tabela 2.9.5: Liczba punktów adresowych ze zgłoszonymi planami inwestycyjnymi realizowanymi ze środków publicznych.</b>		
<b>Numer projektu</b>	<b>Beneficjent</b>	<b>Liczba PA</b>
KPOD.05.02-IW. 06-0293/23	NEXERA SPÓŁKA Z OGRANICZONĄ ODPOWIEDZIALNOŚCIĄ	718
<b>SUMA</b>		<b>718</b>

## Mapa planów inwestycyjnych



- Plany inwestycyjne realizowane ze środków prywatnych
- Plany inwestycyjne realizowane ze środków publicznych

## Mapa białych plam



- Białe plamy
- W zasięgu poniżej 100 Mb/s

## 3. Powiat kazimierski

TERC: 2603

### Statystyki ogólne

W powiecie jest 11 295 punktów adresowych. Na koniec marca 2026 roku w zasięgu stacjonarnego dostępu do usług szerokopasmowych było 6 771 punktów adresowych. Na wskazanym obszarze było 4 740 białych plam NGA, w tym 4 524 pozostały bez żadnego zasięgu. Od 1 stycznia 2023 do 31 marca 2026 roku obywatele zgłosili 194 zapotrzebowania na internet i 6 weryfikacji danych w systemie internet.gov.pl.

Na terenie powiatu działa 32 przedsiębiorców telekomunikacyjnych świadczących usługi stacjonarnego dostępu do usług szerokopasmowych, w tym:

- 26 świadczących wyłącznie usługi detaliczne;
- 3 świadczących wyłącznie usługi hurtowe;
- 3 świadczących usługi hurtowo-detaliczne.

W tabeli nr 3.1 przedstawiono liczbę zasięgów i punktów adresowych w zasięgu na terenie powiatu.

<b>Tabela 3.1: Liczba zasięgów i punktów adresowych w zasięgu na terenie powiatu.</b>			
<b>Gmina</b>	<b>Liczba zasięgów zgłoszonych przez podmioty zobowiązane do raportowania</b>	<b>Liczba punktów adresowych objętych zasięgiem</b>	<b>Liczba punktów adresowych ogółem</b>
Bejsce TERC: 2603012	16 390	1 006	1 491
Czarnocin TERC: 2603022	3 329	194	1 401
Kazimierza Wielka TERC: 2603033	46 888	3 951	4 889
Opatowiec TERC: 2603043	8 375	503	1 407
Skalbmierz TERC: 2603053	9 666	1 117	2 107
<b>SUMA</b>	<b>84 648</b>	<b>6 771</b>	<b>11 295</b>

W tabeli nr 3.2 przedstawiono liczbowy i procentowy podział na punkty adresowe w zależności od rodzaju zasięgu na terenie powiatu.

**Tabela 3.2: Podział na rodzaje usług i zasięgów.**

	<b>Liczba adresów</b>	<b>Udział %</b>
Rzeczywisty	6 592	58,36%
Hurtowy (wyłącznie)	92	0,81%
Teoretyczny (wyłącznie)	87	0,77%
Brak zasięgu	4 524	40,05%
<b>SUMA</b>	<b>11 295</b>	<b>100%</b>

## Zasięgi sieci

W tabeli nr 3.3 przedstawiono liczbowo i procentowo liczbę zasięgów oraz liczbę punktów adresowych na terenie powiatu w zależności od przepustowości.

**Tabela 3.3: Liczba zasięgów i adresów w podziale na przepustowość.**

<b>Przepustowość [Mb/s]</b>	<b>Liczba zasięgów</b>	<b>Udział %</b>	<b>Liczba punktów adresowych</b>	<b>Udział %</b>
2	0	0,00%	0	0,00%
10	0	0,00%	0	0,00%
20	0	0,00%	0	0,00%
30	1 245	1,47%	104	1,54%
40	294	0,35%	7	0,10%
50	1 111	1,31%	48	0,71%
60	512	0,60%	33	0,49%
70	164	0,19%	7	0,10%
80	52	0,06%	17	0,25%
90	0	0,00%	0	0,00%
100	23	0,03%	11	0,16%
200	2	0,00%	1	0,01%
300	0	0,00%	0	0,00%
400	0	0,00%	0	0,00%
500	0	0,00%	0	0,00%
600	2	0,00%	0	0,00%
700	0	0,00%	0	0,00%
800	0	0,00%	0	0,00%
900	16 247	19,19%	23	0,34%
1000	62 256	73,55%	4 789	70,73%
2000	2 242	2,65%	1 233	18,21%
3000	0	0,00%	0	0,00%
4000	0	0,00%	0	0,00%
5000	492	0,58%	492	7,27%
6000	0	0,00%	0	0,00%

Przepustowość [Mb/s]	Liczba zasięgów	Udział %	Liczba punktów adresowych	Udział %
7000	0	0,00%	0	0,00%
8000	0	0,00%	0	0,00%
9000	0	0,00%	0	0,00%
10000	6	0,01%	6	0,09%
<b>SUMA</b>	<b>84 648</b>	<b>100%</b>	<b>6 771</b>	<b>100%</b>

W tabeli nr 3.4 przedstawiono liczbę zasięgów w powiecie w zależności od rodzaju medium.

<b>Tabela 3.4: Liczba zasięgów z podziałem na medium.</b>		
Medium	Liczba zasięgów	Udział %
światłowodowe	81 268	96,01%
kablowe współosiowe miedziane	0	0,00%
kablowe parowe miedziane	2 275	2,69%
radiowe (FWA)	1 105	1,31%
<b>SUMA</b>	<b>84 648</b>	<b>100%</b>

## Plany inwestycyjne (komercyjne)

W powiecie zgłoszone zostały plany inwestycyjne obejmujące 4 190 punktów adresowych, w tym 3 541 unikalnych punktów adresowych.

W tabeli nr 3.5 przedstawiono liczbę punktów adresowych na terenie powiatu, objętych planami inwestycyjnymi do zrealizowania ze środków własnych inwestorów.

<b>Tabela 3.5: Liczba punktów adresowych ze zgłoszonymi planami inwestycyjnymi finansowanymi ze środków własnych inwestora.</b>	
Powiat	Liczba punktów adresowych objętych planami inwestycyjnymi
Bejsce TERC: 2603012	443
Czarnocin TERC: 2603022	502
Kazimierza Wielka TERC: 2603033	2 391
Opatowiec TERC: 2603043	523
Skalbmierz TERC: 2603053	331
<b>SUMA</b>	<b>4 190</b>

## Plany inwestycyjne realizowane ze środków publicznych

W powiecie realizowane są plany inwestycyjne ze środków publicznych obejmujące 1 463 punkty adresowe. Realizowany jest 1 projekt z KPO i 0 projektów z FERC. Dane pochodzą z systemu SIMBA i odnoszą się do umów o dofinansowanie zawartych do dnia 31 marca 2026.

W tabeli nr 3.6 przedstawiono liczbę punktów adresowych na terenie powiatu, objętych planami inwestycyjnymi do zrealizowania ze środków publicznych.

<b>Tabela 3.6: Liczba punktów adresowych ze zgłoszonymi planami inwestycyjnymi realizowanymi ze środków publicznych.</b>	
<b>Gmina</b>	<b>Liczba punktów adresowych objętych planami inwestycyjnymi</b>
Bejsce TERC: 2603012	4
Czarnocin TERC: 2603022	0
Kazimierza Wielka TERC: 2603033	1 459
Opatowiec TERC: 2603043	0
Skalbmierz TERC: 2603053	0
<b>SUMA</b>	<b>1 463</b>

## 3.1. Gmina Bejsce

TERC: 2603012

### Statystyki ogólne

W gminie jest 1 491 punktów adresowych. Na koniec marca 2026 roku w zasięgu stacjonarnego dostępu do usług szerokopasmowych było 1 006 punktów adresowych. Na wskazanym obszarze było 509 białych plam NGA, w tym 485 pozostało bez żadnego zasięgu. Od 1 stycznia 2023 do 31 marca 2026 roku obywatele zgłosili 23 zapotrzebowania na internet i 0 weryfikacji danych w systemie internet.gov.pl.

W tabeli nr 3.1.1 przedstawiono przedsiębiorców telekomunikacyjnych działających na terenie gminy i świadczących usługi stacjonarnego dostępu do usług szerokopasmowych.

Tabela 3.1.1: Podmiot w zależności od rodzaju usług.			
Podmiot	Detal	Hurt	Hurt-Detal
4ALFANET SPÓŁKA Z OGRANICZONĄ ODPOWIEDZIALNOŚCIĄ	X		
ALFA4NET SPÓŁKA Z OGRANICZONĄ ODPOWIEDZIALNOŚCIĄ	X		
ALFAFIBER SPÓŁKA Z OGRANICZONĄ ODPOWIEDZIALNOŚCIĄ	X		
@ALFANET MARCIN MAŁOLEPSZY	X		
ALFASZYBKINET SPÓŁKA Z OGRANICZONĄ ODPOWIEDZIALNOŚCIĄ	X		
EXATEL SPÓŁKA AKCYJNA	X		
FIBERLINK SPÓŁKA Z OGRANICZONĄ ODPOWIEDZIALNOŚCIĄ	X		X
MARCIN STĄPÓR STA KOM	X		
NAUKOWA I AKADEMICKA SIEĆ KOMPUTEROWA - PAŃSTWOWY INSTYTUT BADAWCZY	X		
"NETIA" SPÓŁKA AKCYJNA			X
NEXERA SPÓŁKA Z OGRANICZONĄ ODPOWIEDZIALNOŚCIĄ		X	
ORANGE POLSKA SPÓŁKA AKCYJNA	X	X	X
"P4 SPÓŁKA Z OGRANICZONĄ ODPOWIEDZIALNOŚCIĄ"	X		
POLKOMTEL SPÓŁKA Z OGRANICZONĄ ODPOWIEDZIALNOŚCIĄ	X		
PRZEDSIĘBIORSTWO INFORMATYCZNE FORTES J. WĄSIK, K. NIZIOŁEK, SPÓŁKA JAWNA	X		
PRZEDSIĘBIORSTWO WIELOBRANŻOWE "SKRĘTKA" ŁUKASZ PIWOWARCZYK	X		
RFC INTERNET SPÓŁKA Z OGRANICZONĄ ODPOWIEDZIALNOŚCIĄ	X		
RÓWNICKI PAWEŁ 'LASER'	X		

Podmiot	Detal	Hurt	Hurt-Detal
STANET SPÓŁKA Z OGRANICZONĄ ODPOWIEDZIALNOŚCIĄ	X		
T-MOBILE POLSKA SPÓŁKA AKCYJNA	X		
"UNINET" SPÓŁKA Z OGRANICZONĄ ODPOWIEDZIALNOŚCIĄ	X		
UNINET ŚWIĄTŁOWÓD SPÓŁKA Z OGRANICZONĄ ODPOWIEDZIALNOŚCIĄ	X		
WOJEWÓDZTWO ŚWIĘTOKRZYSKIE		X	

W tabeli nr 3.1.2 przedstawiono liczbowy i procentowy podział na punkty adresowe w zależności od rodzaju zasięgu na terenie gminy.

Tabela 3.1.2: Podział na rodzaje usług i zasięgów.		
	Liczba adresów	Udział %
Rzeczywisty	977	65,53%
Hurtowy (wyłącznie)	11	0,74%
Teoretyczny (wyłącznie)	18	1,21%
Brak zasięgu	485	32,53%
<b>SUMA</b>	<b>1 491</b>	<b>100%</b>

## Zasięgi sieci

W tabeli nr 3.1.3 przedstawiono liczbowo i procentowo liczbę zasięgów oraz liczbę punktów adresowych na terenie gminy w zależności od przepustowości.

Tabela 3.1.3: Liczba zasięgów i adresów w podziale na przepustowość.				
Przepustowość [Mb/s]	Liczba zasięgów	Udział %	Liczba punktów adresowych	Udział %
2	0	0,00%	0	0,00%
10	0	0,00%	0	0,00%
20	0	0,00%	0	0,00%
30	50	0,31%	12	1,19%
40	43	0,26%	1	0,10%
50	24	0,15%	1	0,10%
60	30	0,18%	5	0,50%
70	3	0,02%	1	0,10%
80	6	0,04%	4	0,40%
90	0	0,00%	0	0,00%
100	2	0,01%	1	0,10%
200	0	0,00%	0	0,00%
300	0	0,00%	0	0,00%
400	0	0,00%	0	0,00%
500	0	0,00%	0	0,00%

Przepustowość [Mb/s]	Liczba zasięgów	Udział %	Liczba punktów adresowych	Udział %
600	0	0,00%	0	0,00%
700	0	0,00%	0	0,00%
800	0	0,00%	0	0,00%
900	3 457	21,09%	0	0,00%
1000	12 648	77,17%	854	84,89%
2000	0	0,00%	0	0,00%
3000	0	0,00%	0	0,00%
4000	0	0,00%	0	0,00%
5000	126	0,77%	126	12,52%
6000	0	0,00%	0	0,00%
7000	0	0,00%	0	0,00%
8000	0	0,00%	0	0,00%
9000	0	0,00%	0	0,00%
10000	1	0,01%	1	0,10%
<b>SUMA</b>	<b>16 390</b>	<b>100%</b>	<b>1 006</b>	<b>100%</b>

W tabeli nr 3.1.4 przedstawiono liczbę zasięgów w gminie w zależności od rodzaju medium.

**Tabela 3.1.4: Liczba zasięgów z podziałem na medium.**

Medium	Liczba zasięgów	Udział %
światłowodowe	16 234	99,05%
kablowe współosiowe miedziane	0	0,00%
kablowe parowe miedziane	130	0,79%
radiowe (FWA)	26	0,16%
<b>SUMA</b>	<b>16 390</b>	<b>100%</b>

## Plany inwestycyjne (komercyjne)

W gminie zostały zgłoszone 443 planowane inwestycje w punktach adresowych. Zgłoszone plany inwestycyjne przewidują objęcie w kolejnych 3 latach zasięgiem stacjonarnego dostępu do usług szerokopasmowych:

- 93 punkty adresowe znajdujące się już w zasięgu rzeczywistym;
- 5 punktów adresowych znajdujących się już w zasięgu wyłącznie hurtowym;
- 9 punktów adresowych znajdujących się już w zasięgu teoretycznym;
- 443 punkty adresowe znajdujące się w planie inwestycyjnym ze środków publicznych;
- 85 punktów adresowych znajdujących się w więcej niż jednym planie inwestycyjnym ze środków prywatnych;
- 251 punktów adresowych będących białymi plamami (bez zasięgu).

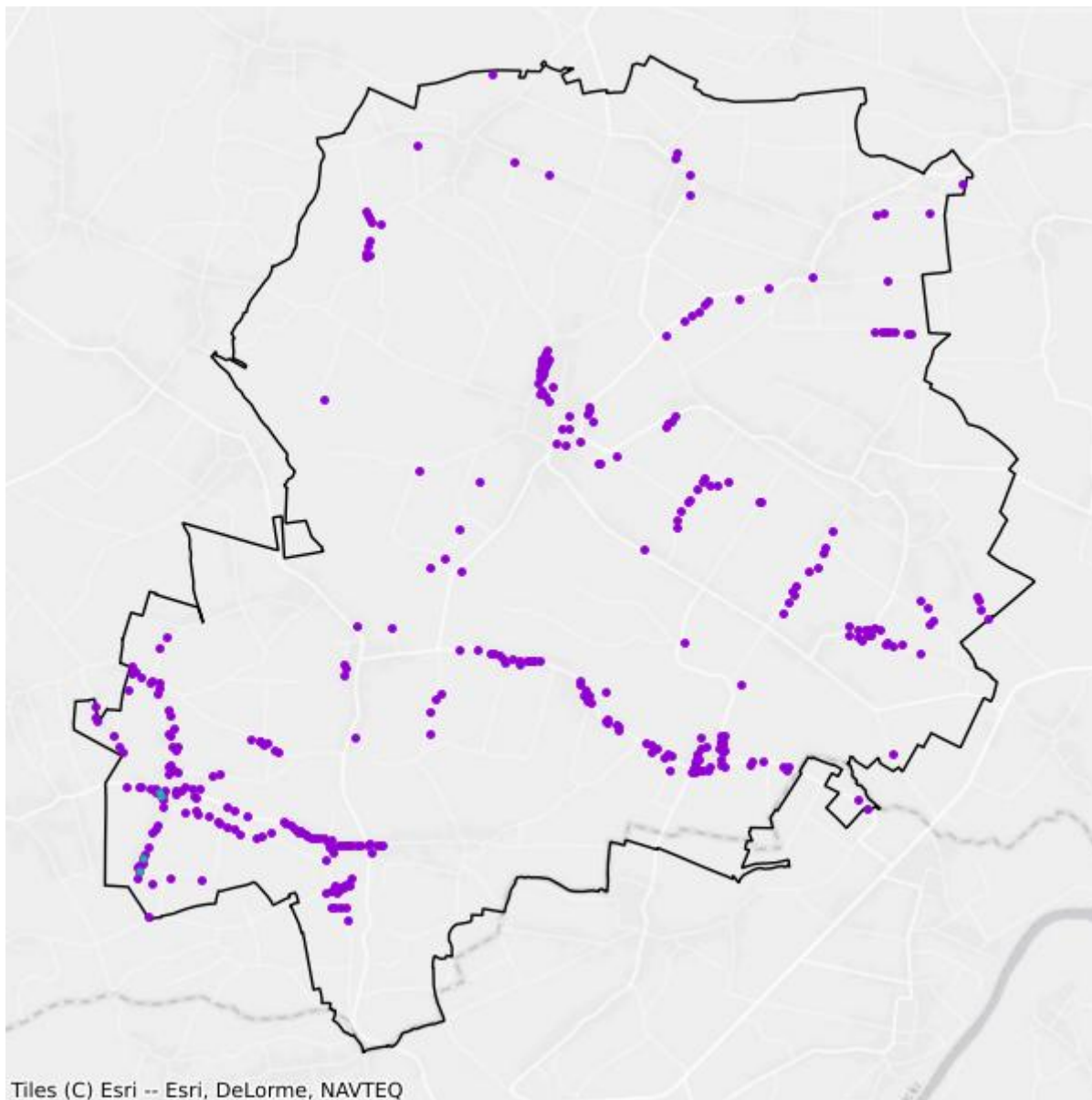
## Plany inwestycyjne realizowane ze środków publicznych

W gminie realizowane są plany inwestycyjne ze środków publicznych obejmujące 4 punkty adresowe. Realizowany jest 1 projekt z KPO i 0 projektów z FERC. Dane pochodzą z systemu SIMBA i odnoszą się do umów o dofinansowanie zawartych do dnia 31 marca 2026.

W tabeli nr 3.1.5 przedstawiono liczbę punktów adresowych na terenie gminy, objętych planami inwestycyjnymi do zrealizowania ze środków publicznych.

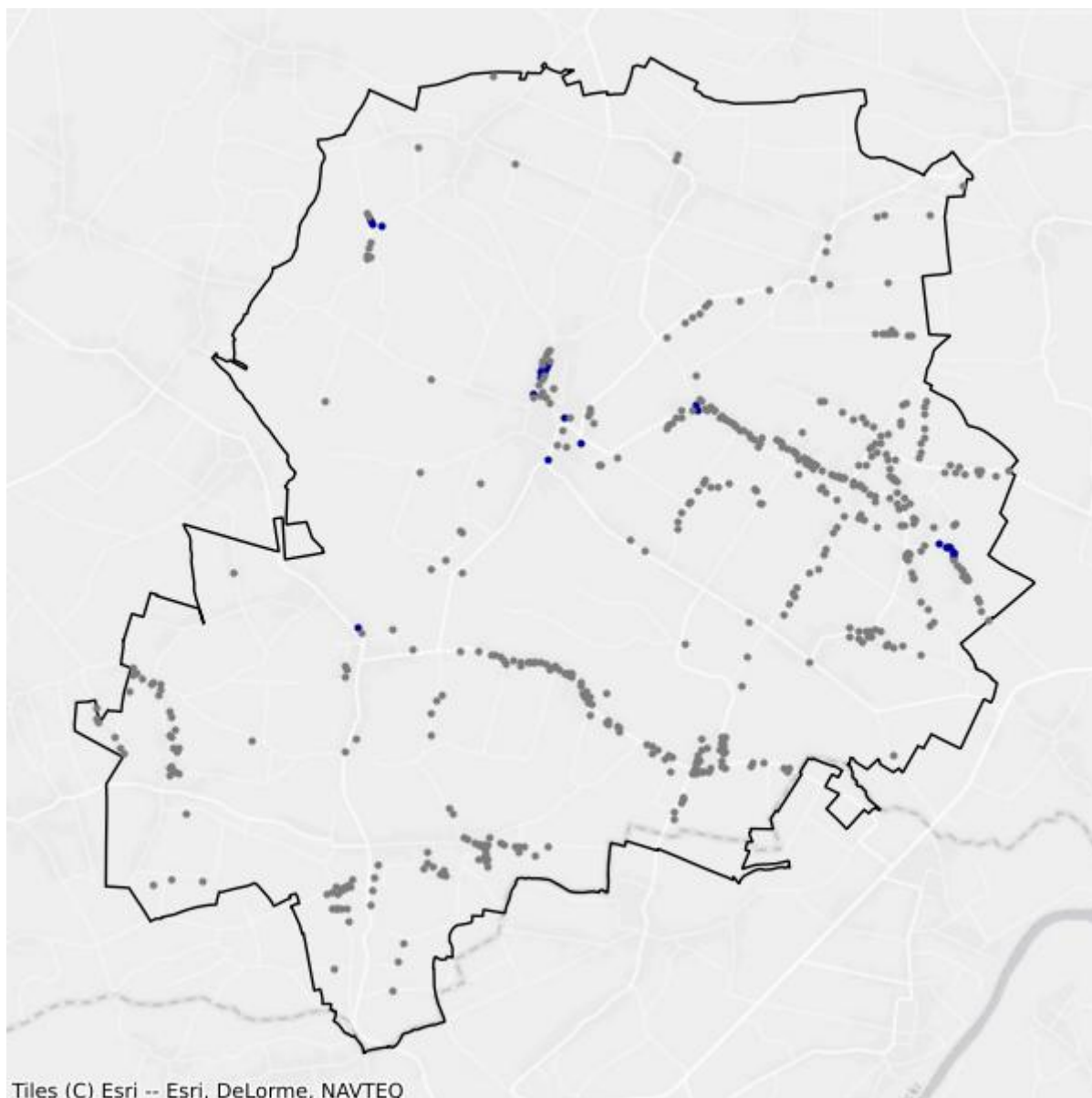
<b>Tabela 3.1.5: Liczba punktów adresowych ze zgłoszonymi planami inwestycyjnymi realizowanymi ze środków publicznych.</b>		
<b>Numer projektu</b>	<b>Beneficjent</b>	<b>Liczba PA</b>
KPOD.05.02-IW. 06-0002/24	FIBERLINK SPÓŁKA Z OGRANICZONĄ ODPOWIEDZIALNOŚCIĄ	4
<b>SUMA</b>		<b>4</b>

## Mapa planów inwestycyjnych



- Plany inwestycyjne realizowane ze środków prywatnych
- Plany inwestycyjne realizowane ze środków publicznych

## Mapa białych plam



- Białe plamy
- W zasięgu poniżej 100 Mb/s

## 3.2. Gmina Czarnocin

TERC: 2603022

### Statystyki ogólne

W gminie jest 1 401 punktów adresowych. Na koniec marca 2026 roku w zasięgu stacjonarnego dostępu do usług szerokopasmowych były 194 punkty adresowe. Na wskazanym obszarze było 1 208 białych plam NGA, w tym 1 207 pozostało bez żadnego zasięgu. Od 1 stycznia 2023 do 31 marca 2026 roku obywatele zgłosili 44 zapotrzebowania na internet i 3 weryfikacje danych w systemie internet.gov.pl.

W tabeli nr 3.2.1 przedstawiono przedsiębiorców telekomunikacyjnych działających na terenie gminy i świadczących usługi stacjonarnego dostępu do usług szerokopasmowych.

Tabela 3.2.1: Podmiot w zależności od rodzaju usług.			
Podmiot	Detal	Hurt	Hurt-Detal
4ALFANET SPÓŁKA Z OGRANICZONĄ ODPOWIEDZIALNOŚCIĄ	X		
ALFA4NET SPÓŁKA Z OGRANICZONĄ ODPOWIEDZIALNOŚCIĄ	X		
ALFAFIBER SPÓŁKA Z OGRANICZONĄ ODPOWIEDZIALNOŚCIĄ	X		
@ALFANET MARCIN MAŁOLEPSZY	X		
ALFASZYBKINET SPÓŁKA Z OGRANICZONĄ ODPOWIEDZIALNOŚCIĄ	X		
MARCIN STĄPÓR STA KOM	X		
NAUKOWA I AKADEMICKA SIEĆ KOMPUTEROWA - PAŃSTWOWY INSTYTUT BADAWCZY	X		
"NETIA" SPÓŁKA AKCYJNA			X
NEXERA SPÓŁKA Z OGRANICZONĄ ODPOWIEDZIALNOŚCIĄ		X	
ORANGE POLSKA SPÓŁKA AKCYJNA	X		
"P4 SPÓŁKA Z OGRANICZONĄ ODPOWIEDZIALNOŚCIĄ"	X		
POLKOMTEL SPÓŁKA Z OGRANICZONĄ ODPOWIEDZIALNOŚCIĄ	X		
PRZEDSIĘBIORSTWO INFORMATYCZNE FORTES J. WĄSIK, K. NIZIOŁEK, SPÓŁKA JAWNA	X		
PRZEDSIĘBIORSTWO WIELOBRANŻOWE "SKRĘTKA" ŁUKASZ PIWOWARCZYK	X		
RFC INTERNET SPÓŁKA Z OGRANICZONĄ ODPOWIEDZIALNOŚCIĄ	X		
RÓWNICKI PAWEŁ 'LASER'	X		
T-MOBILE POLSKA SPÓŁKA AKCYJNA	X		
"UNINET" SPÓŁKA Z OGRANICZONĄ ODPOWIEDZIALNOŚCIĄ	X		

Podmiot	Detal	Hurt	Hurt-Detal
UNINET ŚWIATŁOWÓD SPÓŁKA Z OGRANICZONĄ ODPOWIEDZIALNOŚCIĄ	X		
WOJEWÓDZTWO ŚWIĘTOKRZYSKIE		X	

W tabeli nr 3.2.2 przedstawiono liczbowy i procentowy podział na punkty adresowe w zależności od rodzaju zasięgu na terenie gminy.

**Tabela 3.2.2: Podział na rodzaje usług i zasięgów.**

	Liczba adresów	Udział %
Rzeczywisty	193	13,78%
Hurtowy (wyłącznie)	1	0,07%
Teoretyczny (wyłącznie)	0	0,00%
Brak zasięgu	1 207	86,15%
<b>SUMA</b>	<b>1 401</b>	<b>100%</b>

## Zasięgi sieci

W tabeli nr 3.2.3 przedstawiono liczbowo i procentowo liczbę zasięgów oraz liczbę punktów adresowych na terenie gminy w zależności od przepustowości.

**Tabela 3.2.3: Liczba zasięgów i adresów w podziale na przepustowość.**

Przepustowość [Mb/s]	Liczba zasięgów	Udział %	Liczba punktów adresowych	Udział %
2	0	0,00%	0	0,00%
10	0	0,00%	0	0,00%
20	0	0,00%	0	0,00%
30	1	0,03%	1	0,52%
40	0	0,00%	0	0,00%
50	0	0,00%	0	0,00%
60	0	0,00%	0	0,00%
70	0	0,00%	0	0,00%
80	0	0,00%	0	0,00%
90	0	0,00%	0	0,00%
100	3	0,09%	2	1,03%
200	0	0,00%	0	0,00%
300	0	0,00%	0	0,00%
400	0	0,00%	0	0,00%
500	0	0,00%	0	0,00%
600	0	0,00%	0	0,00%
700	0	0,00%	0	0,00%
800	0	0,00%	0	0,00%

Przepustowość [Mb/s]	Liczba zasięgów	Udział %	Liczba punktów adresowych	Udział %
900	701	21,06%	0	0,00%
1000	2 623	78,79%	190	97,94%
2000	0	0,00%	0	0,00%
3000	0	0,00%	0	0,00%
4000	0	0,00%	0	0,00%
5000	0	0,00%	0	0,00%
6000	0	0,00%	0	0,00%
7000	0	0,00%	0	0,00%
8000	0	0,00%	0	0,00%
9000	0	0,00%	0	0,00%
10000	1	0,03%	1	0,52%
<b>SUMA</b>	<b>3 329</b>	<b>100%</b>	<b>194</b>	<b>100%</b>

W tabeli nr 3.2.4 przedstawiono liczbę zasięgów w gminie w zależności od rodzaju medium.

**Tabela 3.2.4: Liczba zasięgów z podziałem na medium.**

Medium	Liczba zasięgów	Udział %
światłowodowe	3 328	99,97%
kablowe współosiowe miedziane	0	0,00%
kablowe parowe miedziane	0	0,00%
radiowe (FWA)	1	0,03%
<b>SUMA</b>	<b>3 329</b>	<b>100%</b>

## Plany inwestycyjne (komercyjne)

W gminie zostały zgłoszone 502 planowane inwestycje w punktach adresowych. Zgłoszone plany inwestycyjne przewidują objęcie w kolejnych 3 latach zasięgiem stacjonarnego dostępu do usług szerokopasmowych:

- 8 punktów adresowych znajdujących się już w zasięgu rzeczywistym;
- 0 punktów adresowych znajdujących się już w zasięgu wyłącznie hurtowym;
- 0 punktów adresowych znajdujących się już w zasięgu teoretycznym;
- 0 punktów adresowych znajdujących się w planie inwestycyjnym ze środków publicznych;
- 29 punktów adresowych znajdujących się w więcej niż jednym planie inwestycyjnym ze środków prywatnych;
- 465 punktów adresowych będących białymi plamami (bez zasięgu).

## Plany inwestycyjne realizowane ze środków publicznych

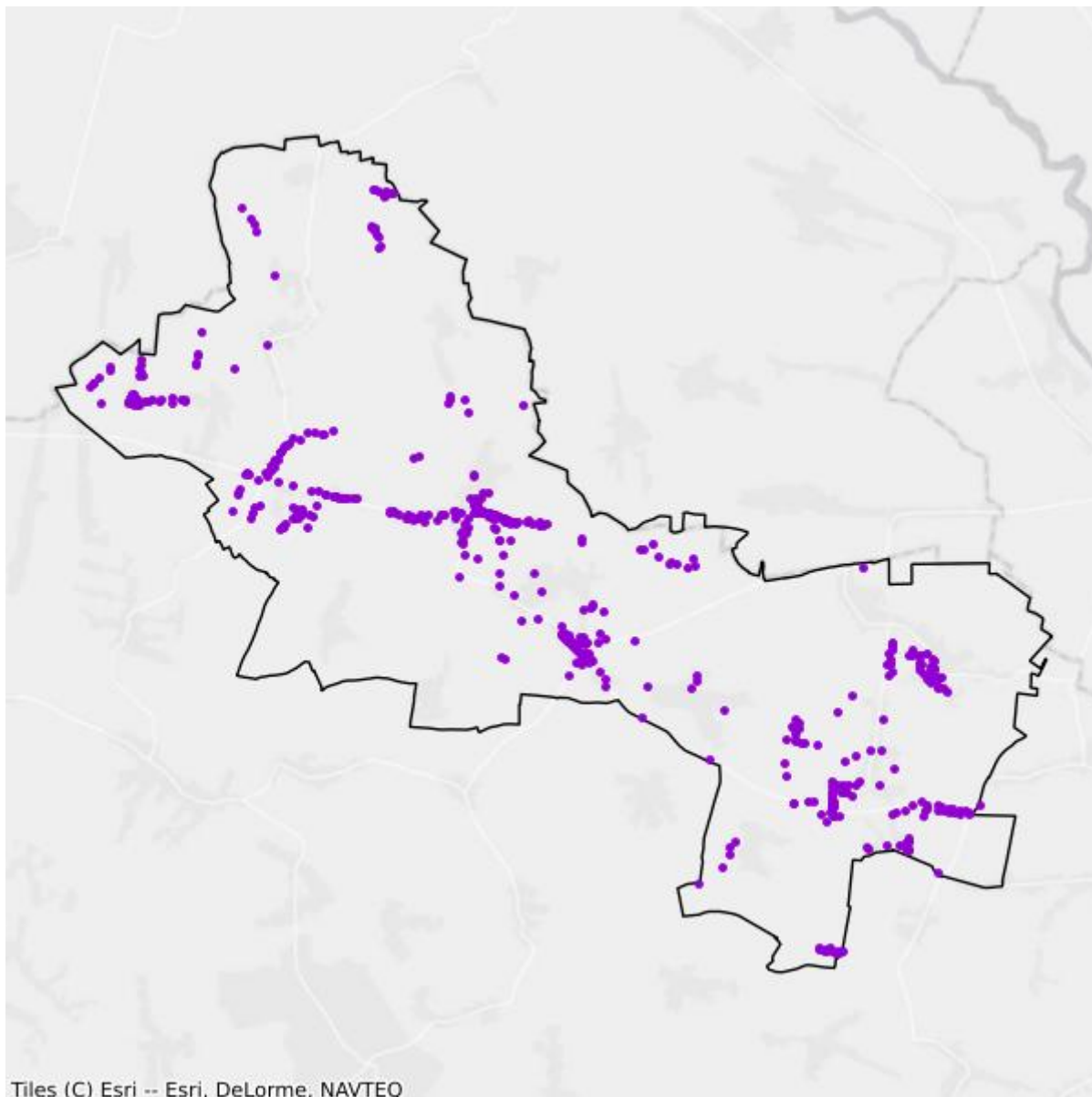
W gminie realizowane są plany inwestycyjne ze środków publicznych obejmujące 0 punktów adresowych. Realizowanych jest 0 projektów z KPO i 0 projektów z FERC. Dane pochodzą z systemu SIMBA i odnoszą się do umów o dofinansowanie zawartych do dnia 31 marca 2026.

W tabeli nr 3.2.5 przedstawiono liczbę punktów adresowych na terenie gminy, objętych planami inwestycyjnymi do zrealizowania ze środków publicznych.

**Tabela 3.2.5: Liczba punktów adresowych ze zgłoszonymi planami inwestycyjnymi realizowanymi ze środków publicznych.**

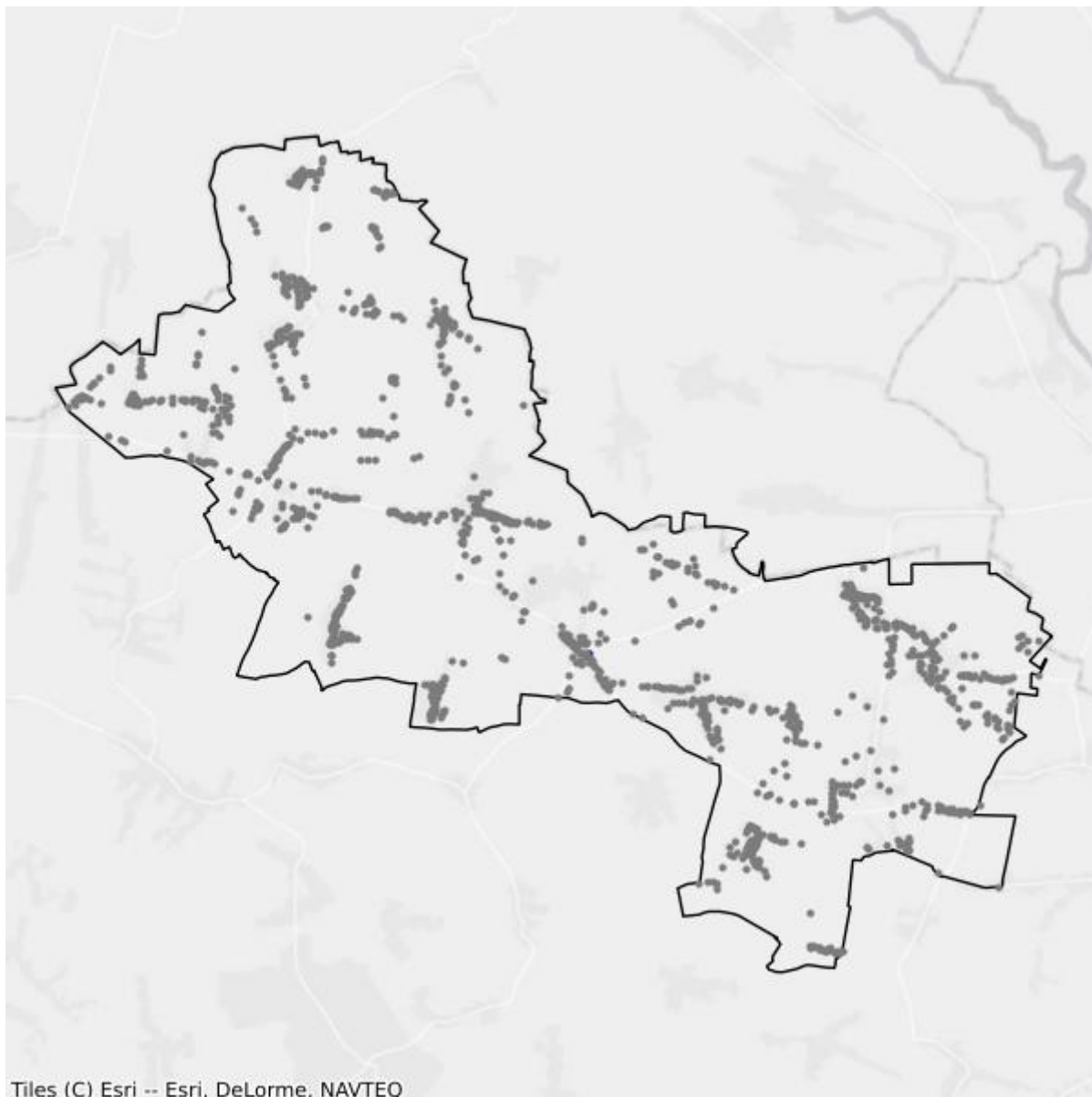
Numer projektu	Beneficjent	Liczba PA
Brak danych		

## Mapa planów inwestycyjnych



- Plany inwestycyjne realizowane ze środków prywatnych
- Plany inwestycyjne realizowane ze środków publicznych

## Mapa białych plam



- Białe plamy
- W zasięgu poniżej 100 Mb/s

## 3.3. Gmina Kazimierza Wielka

TERC: 2603033

### Statystyki ogólne

W gminie jest 4 889 punktów adresowych. Na koniec marca 2026 roku w zasięgu stacjonarnego dostępu do usług szerokopasmowych było 3 951 punktów adresowych. Na wskazanym obszarze było 1 036 białych plam NGA, w tym 938 pozostało bez żadnego zasięgu. Od 1 stycznia 2023 do 31 marca 2026 roku obywatele zgłosili 68 zapotrzebowań na internet i 3 weryfikacje danych w systemie internet.gov.pl.

W tabeli nr 3.3.1 przedstawiono przedsiębiorców telekomunikacyjnych działających na terenie gminy i świadczących usługi stacjonarnego dostępu do usług szerokopasmowych.

Tabela 3.3.1: Podmiot w zależności od rodzaju usług.			
Podmiot	Detal	Hurt	Hurt-Detal
4ALFANET SPÓŁKA Z OGRANICZONĄ ODPOWIEDZIALNOŚCIĄ	X		
ALFA4NET SPÓŁKA Z OGRANICZONĄ ODPOWIEDZIALNOŚCIĄ	X		
ALFAFIBER SPÓŁKA Z OGRANICZONĄ ODPOWIEDZIALNOŚCIĄ	X		
@ALFANET MARCIN MAŁOLEPSZY	X		
ALFASZYBKINET SPÓŁKA Z OGRANICZONĄ ODPOWIEDZIALNOŚCIĄ	X		
CLIMAXNET SPÓŁKA Z OGRANICZONĄ ODPOWIEDZIALNOŚCIĄ	X		
EXATEL SPÓŁKA AKCYJNA	X		
FIBERLINK SPÓŁKA Z OGRANICZONĄ ODPOWIEDZIALNOŚCIĄ	X		X
FIBERWAY SPÓŁKA Z OGRANICZONĄ ODPOWIEDZIALNOŚCIĄ	X		
GIGAINTERNET SPÓŁKA Z OGRANICZONĄ ODPOWIEDZIALNOŚCIĄ	X		
INEA SPÓŁKA Z OGRANICZONĄ ODPOWIEDZIALNOŚCIĄ	X		
JANUSZ KACZMARCZYK K2 MEDIA	X		
LANDTECH SPÓŁKA Z OGRANICZONĄ ODPOWIEDZIALNOŚCIĄ	X		
NAUKOWA I AKADEMICKA SIEĆ KOMPUTEROWA - PAŃSTWOWY INSTYTUT BADAWCZY	X		
"NETIA" SPÓŁKA AKCYJNA			X
NEXERA SPÓŁKA Z OGRANICZONĄ ODPOWIEDZIALNOŚCIĄ		X	
ORANGE POLSKA SPÓŁKA AKCYJNA	X	X	X
"P4 SPÓŁKA Z OGRANICZONĄ ODPOWIEDZIALNOŚCIĄ"	X		
POLKOMTEL SPÓŁKA Z OGRANICZONĄ ODPOWIEDZIALNOŚCIĄ	X		

Podmiot	Detal	Hurt	Hurt-Detal
PRZEDSIĘBIORSTWO INFORMATYCZNE FORTES J. WĄSIK, K. NIZIOŁEK, SPÓŁKA JAWNA	X		
PRZEDSIĘBIORSTWO WIELOBRANŻOWE "SKRĘTKA" ŁUKASZ PIWOWARCZYK	X		
RFC INTERNET SPÓŁKA Z OGRANICZONĄ ODPOWIEDZIALNOŚCIĄ	X		
RÓWNICKI PAWEŁ 'LASER'	X		
STANET SPÓŁKA Z OGRANICZONĄ ODPOWIEDZIALNOŚCIĄ	X		
ŚWIATŁOWÓD INWESTYCJE SPÓŁKA Z OGRANICZONĄ ODPOWIEDZIALNOŚCIĄ		X	
T-MOBILE POLSKA SPÓŁKA AKCYJNA	X		
"UNINET" SPÓŁKA Z OGRANICZONĄ ODPOWIEDZIALNOŚCIĄ	X		
UNINET ŚWIATŁOWÓD SPÓŁKA Z OGRANICZONĄ ODPOWIEDZIALNOŚCIĄ	X		
WOJEWÓDZTWO ŚWIĘTOKRZYSKIE		X	

W tabeli nr 3.3.2 przedstawiono liczbowy i procentowy podział na punkty adresowe w zależności od rodzaju zasięgu na terenie gminy.

Tabela 3.3.2: Podział na rodzaje usług i zasięgów.		
	Liczba adresów	Udział %
Rzeczywisty	3 847	78,69%
Hurtowy (wyłącznie)	51	1,04%
Teoretyczny (wyłącznie)	53	1,08%
Brak zasięgu	938	19,19%
<b>SUMA</b>	<b>4 889</b>	<b>100%</b>

## Zasięgi sieci

W tabeli nr 3.3.3 przedstawiono liczbowo i procentowo liczbę zasięgów oraz liczbę punktów adresowych na terenie gminy w zależności od przepustowości.

Tabela 3.3.3: Liczba zasięgów i adresów w podziale na przepustowość.				
Przepustowość [Mb/s]	Liczba zasięgów	Udział %	Liczba punktów adresowych	Udział %
2	0	0,00%	0	0,00%
10	0	0,00%	0	0,00%
20	0	0,00%	0	0,00%
30	995	2,12%	82	2,08%
40	151	0,32%	3	0,08%
50	315	0,67%	5	0,13%
60	174	0,37%	4	0,10%
70	62	0,13%	0	0,00%

Przepustowość [Mb/s]	Liczba zasięgów	Udział %	Liczba punktów adresowych	Udział %
80	19	0,04%	4	0,10%
90	0	0,00%	0	0,00%
100	10	0,02%	5	0,13%
200	1	0,00%	0	0,00%
300	0	0,00%	0	0,00%
400	0	0,00%	0	0,00%
500	0	0,00%	0	0,00%
600	2	0,00%	0	0,00%
700	0	0,00%	0	0,00%
800	0	0,00%	0	0,00%
900	8 745	18,65%	23	0,58%
1000	33 818	72,13%	2 238	56,64%
2000	2 229	4,75%	1 220	30,88%
3000	0	0,00%	0	0,00%
4000	0	0,00%	0	0,00%
5000	366	0,78%	366	9,26%
6000	0	0,00%	0	0,00%
7000	0	0,00%	0	0,00%
8000	0	0,00%	0	0,00%
9000	0	0,00%	0	0,00%
10000	1	0,00%	1	0,03%
<b>SUMA</b>	<b>46 888</b>	<b>100%</b>	<b>3 951</b>	<b>100%</b>

W tabeli nr 3.3.4 przedstawiono liczbę zasięgów w gminie w zależności od rodzaju medium.

**Tabela 3.3.4: Liczba zasięgów z podziałem na medium.**

Medium	Liczba zasięgów	Udział %
światłowodowe	45 171	96,34%
kablowe współosiowe miedziane	0	0,00%
kablowe parowe miedziane	1 194	2,55%
radiowe (FWA)	523	1,12%
<b>SUMA</b>	<b>46 888</b>	<b>100%</b>

## Plany inwestycyjne (komercyjne)

W gminie zostało zgłoszonych 2 391 planowanych inwestycji w punktach adresowych. Zgłoszone plany inwestycyjne przewidują objęcie w kolejnych 3 latach zasięgiem stacjonarnego dostępu do usług szerokopasmowych:

- 1 245 punktów adresowych znajdujących się już w zasięgu rzeczywistym;

- 9 punktów adresowych znajdujących się już w zasięgu wyłącznie hurtowym;
- 49 punktów adresowych znajdujących się już w zasięgu teoretycznym;
- 2 391 punktów adresowych znajdujących się w planie inwestycyjnym ze środków publicznych;
- 458 punktów adresowych znajdujących się w więcej niż jednym planie inwestycyjnym ze środków prywatnych;
- 630 punktów adresowych będących białymi plamami (bez zasięgu).

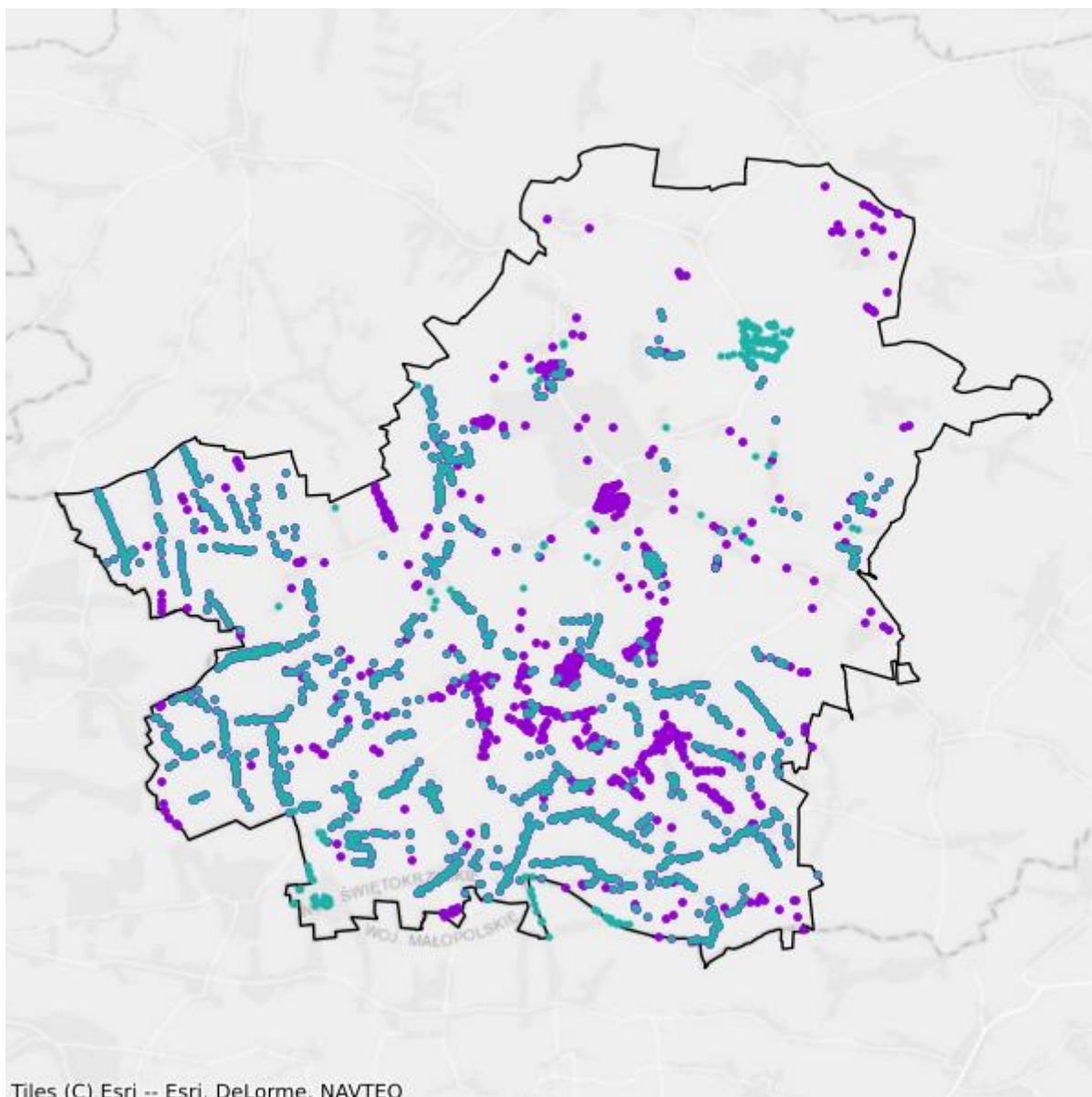
## Plany inwestycyjne realizowane ze środków publicznych

W gminie realizowane są plany inwestycyjne ze środków publicznych obejmujące 1 459 punktów adresowych. Realizowany jest 1 projekt z KPO i 0 projektów z FERC. Dane pochodzą z systemu SIMBA i odnoszą się do umów o dofinansowanie zawartych do dnia 31 marca 2026.

W tabeli nr 3.3.5 przedstawiono liczbę punktów adresowych na terenie gminy, objętych planami inwestycyjnymi do zrealizowania ze środków publicznych.

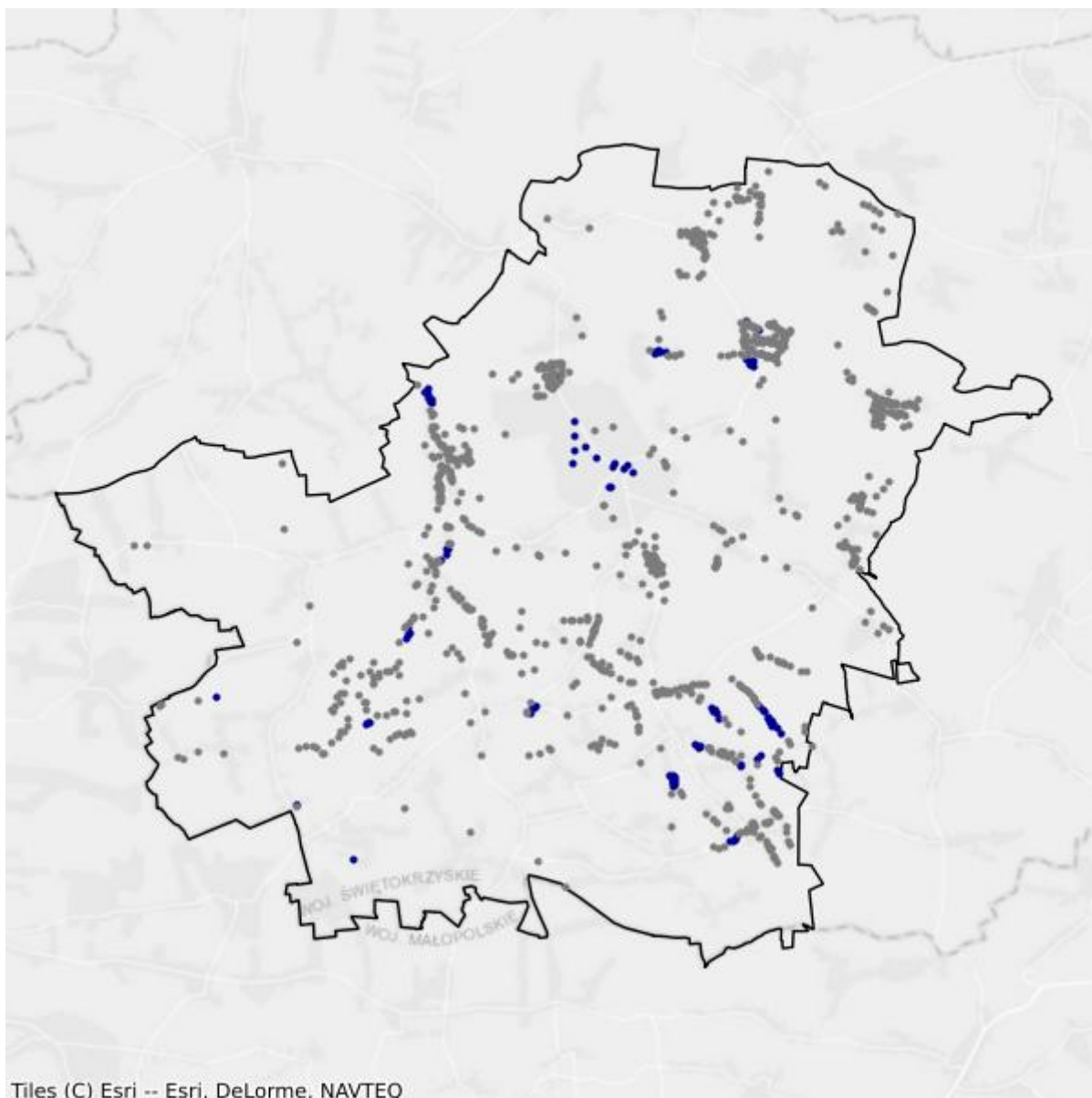
<b>Tabela 3.3.5: Liczba punktów adresowych ze zgłoszonymi planami inwestycyjnymi realizowanymi ze środków publicznych.</b>		
<b>Numer projektu</b>	<b>Beneficjent</b>	<b>Liczba PA</b>
KPOD.05.02-IW. 06-0002/24	FIBERLINK SPÓŁKA Z OGRANICZONĄ ODPOWIEDZIALNOŚCIĄ	1 459
<b>SUMA</b>		<b>1 459</b>

## Mapa planów inwestycyjnych



- Plany inwestycyjne realizowane ze środków prywatnych
- Plany inwestycyjne realizowane ze środków publicznych

## Mapa białych plam



- Białe plamy
- W zasięgu poniżej 100 Mb/s

## 3.4. Gmina Opatowiec

TERC: 2603043

### Statystyki ogólne

W gminie jest 1 407 punktów adresowych. Na koniec marca 2026 roku w zasięgu stacjonarnego dostępu do usług szerokopasmowych były 503 punkty adresowe. Na wskazanym obszarze były 984 białe plamy NGA, w tym 904 pozostały bez żadnego zasięgu. Od 1 stycznia 2023 do 31 marca 2026 roku obywatele zgłosili 38 zapotrzebowań na internet i 0 weryfikacji danych w systemie internet.gov.pl.

W tabeli nr 3.4.1 przedstawiono przedsiębiorców telekomunikacyjnych działających na terenie gminy i świadczących usługi stacjonarnego dostępu do usług szerokopasmowych.

Tabela 3.4.1: Podmiot w zależności od rodzaju usług.			
Podmiot	Detal	Hurt	Hurt-Detal
4ALFANET SPÓŁKA Z OGRANICZONĄ ODPOWIEDZIALNOŚCIĄ	X		
ALFA4NET SPÓŁKA Z OGRANICZONĄ ODPOWIEDZIALNOŚCIĄ	X		
ALFAFIBER SPÓŁKA Z OGRANICZONĄ ODPOWIEDZIALNOŚCIĄ	X		
@ALFANET MARCIN MAŁOLEPSZY	X		
ALFASZYBKINET SPÓŁKA Z OGRANICZONĄ ODPOWIEDZIALNOŚCIĄ	X		
DBS INTERNET SEBASTIAN DABIŃSKI	X		
EXATEL SPÓŁKA AKCYJNA	X		
MARCIN STĄPÓR STA KOM	X		
NAUKOWA I AKADEMICKA SIEĆ KOMPUTEROWA - PAŃSTWOWY INSTYTUT BADAWCZY	X		
"NETIA" SPÓŁKA AKCYJNA			X
NEXERA SPÓŁKA Z OGRANICZONĄ ODPOWIEDZIALNOŚCIĄ		X	
ORANGE POLSKA SPÓŁKA AKCYJNA	X	X	X
"P4 SPÓŁKA Z OGRANICZONĄ ODPOWIEDZIALNOŚCIĄ"	X		
POLKOMTEL SPÓŁKA Z OGRANICZONĄ ODPOWIEDZIALNOŚCIĄ	X		
PRZEDSIĘBIORSTWO INFORMATYCZNE FORTES J. WĄSIK, K. NIZIOŁEK, SPÓŁKA JAWNA	X		
PRZEDSIĘBIORSTWO WIELOBRANŻOWE "SKRĘTKA" ŁUKASZ PIWOWARCZYK	X		
RFC INTERNET SPÓŁKA Z OGRANICZONĄ ODPOWIEDZIALNOŚCIĄ	X		
RÓWNICKI PAWEŁ 'LASER'	X		

Podmiot	Detal	Hurt	Hurt-Detal
T-MOBILE POLSKA SPÓŁKA AKCYJNA	X		
"UNINET" SPÓŁKA Z OGRANICZONĄ ODPOWIEDZIALNOŚCIĄ	X		
UNINET ŚWIATŁOWÓD SPÓŁKA Z OGRANICZONĄ ODPOWIEDZIALNOŚCIĄ	X		
WOJEWÓDZTWO ŚWIĘTOKRZYSKIE		X	

W tabeli nr 3.4.2 przedstawiono liczbowy i procentowy podział na punkty adresowe w zależności od rodzaju zasięgu na terenie gminy.

Tabela 3.4.2: Podział na rodzaje usług i zasięgów.		
	Liczba adresów	Udział %
Rzeczywisty	478	33,97%
Hurtowy (wyłącznie)	25	1,78%
Teoretyczny (wyłącznie)	0	0,00%
Brak zasięgu	904	64,25%
<b>SUMA</b>	<b>1 407</b>	<b>100%</b>

## Zasięgi sieci

W tabeli nr 3.4.3 przedstawiono liczbowo i procentowo liczbę zasięgów oraz liczbę punktów adresowych na terenie gminy w zależności od przepustowości.

Tabela 3.4.3: Liczba zasięgów i adresów w podziale na przepustowość.					
Przepustowość [Mb/s]	Liczba zasięgów	Udział %	Liczba punktów adresowych	Udział %	
2	0	0,00%	0	0,00%	
10	0	0,00%	0	0,00%	
20	0	0,00%	0	0,00%	
30	97	1,16%	6	1,19%	
40	50	0,60%	2	0,40%	
50	309	3,69%	36	7,16%	
60	149	1,78%	24	4,77%	
70	36	0,43%	4	0,80%	
80	11	0,13%	8	1,59%	
90	0	0,00%	0	0,00%	
100	3	0,04%	2	0,40%	
200	1	0,01%	1	0,20%	
300	0	0,00%	0	0,00%	
400	0	0,00%	0	0,00%	
500	0	0,00%	0	0,00%	
600	0	0,00%	0	0,00%	

Przepustowość [Mb/s]	Liczba zasięgów	Udział %	Liczba punktów adresowych	Udział %
700	0	0,00%	0	0,00%
800	0	0,00%	0	0,00%
900	1 618	19,32%	0	0,00%
1000	6 099	72,82%	418	83,10%
2000	0	0,00%	0	0,00%
3000	0	0,00%	0	0,00%
4000	0	0,00%	0	0,00%
5000	0	0,00%	0	0,00%
6000	0	0,00%	0	0,00%
7000	0	0,00%	0	0,00%
8000	0	0,00%	0	0,00%
9000	0	0,00%	0	0,00%
10000	2	0,02%	2	0,40%
<b>SUMA</b>	<b>8 375</b>	<b>100%</b>	<b>503</b>	<b>100%</b>

W tabeli nr 3.4.4 przedstawiono liczbę zasięgów w gminie w zależności od rodzaju medium.

<b>Tabela 3.4.4: Liczba zasięgów z podziałem na medium.</b>		
Medium	Liczba zasięgów	Udział %
światłowodowe	7 722	92,20%
kablowe współosiowe miedziane	0	0,00%
kablowe parowe miedziane	465	5,55%
radiowe (FWA)	188	2,24%
<b>SUMA</b>	<b>8 375</b>	<b>100%</b>

## Plany inwestycyjne (komercyjne)

W gminie zostały zgłoszone 523 planowane inwestycje w punktach adresowych. Zgłoszone plany inwestycyjne przewidują objęcie w kolejnych 3 latach zasięgiem stacjonarnego dostępu do usług szerokopasmowych:

- 43 punkty adresowe znajdujące się już w zasięgu rzeczywistym;
- 8 punktów adresowych znajdujących się już w zasięgu wyłącznie hurtowym;
- 0 punktów adresowych znajdujących się już w zasięgu teoretycznym;
- 0 punktów adresowych znajdujących się w planie inwestycyjnym ze środków publicznych;
- 69 punktów adresowych znajdujących się w więcej niż jednym planie inwestycyjnym ze środków prywatnych;
- 403 punkty adresowe będące białymi plamami (bez zasięgu).

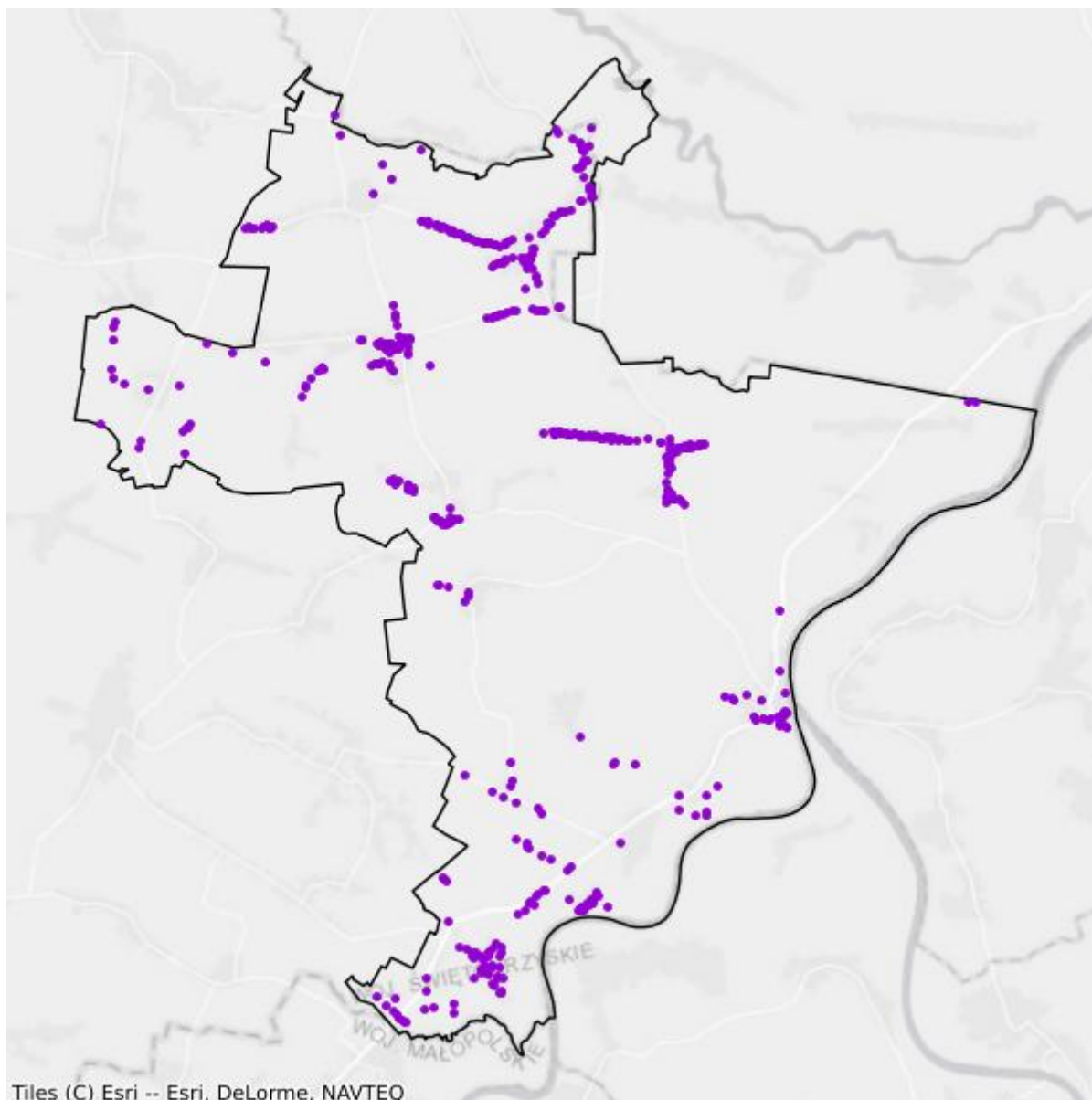
## Plany inwestycyjne realizowane ze środków publicznych

W gminie realizowane są plany inwestycyjne ze środków publicznych obejmujące 0 punktów adresowych. Realizowanych jest 0 projektów z KPO i 0 projektów z FERC. Dane pochodzą z systemu SIMBA i odnoszą się do umów o dofinansowanie zawartych do dnia 31 marca 2026.

W tabeli nr 3.4.5 przedstawiono liczbę punktów adresowych na terenie gminy, objętych planami inwestycyjnymi do zrealizowania ze środków publicznych.

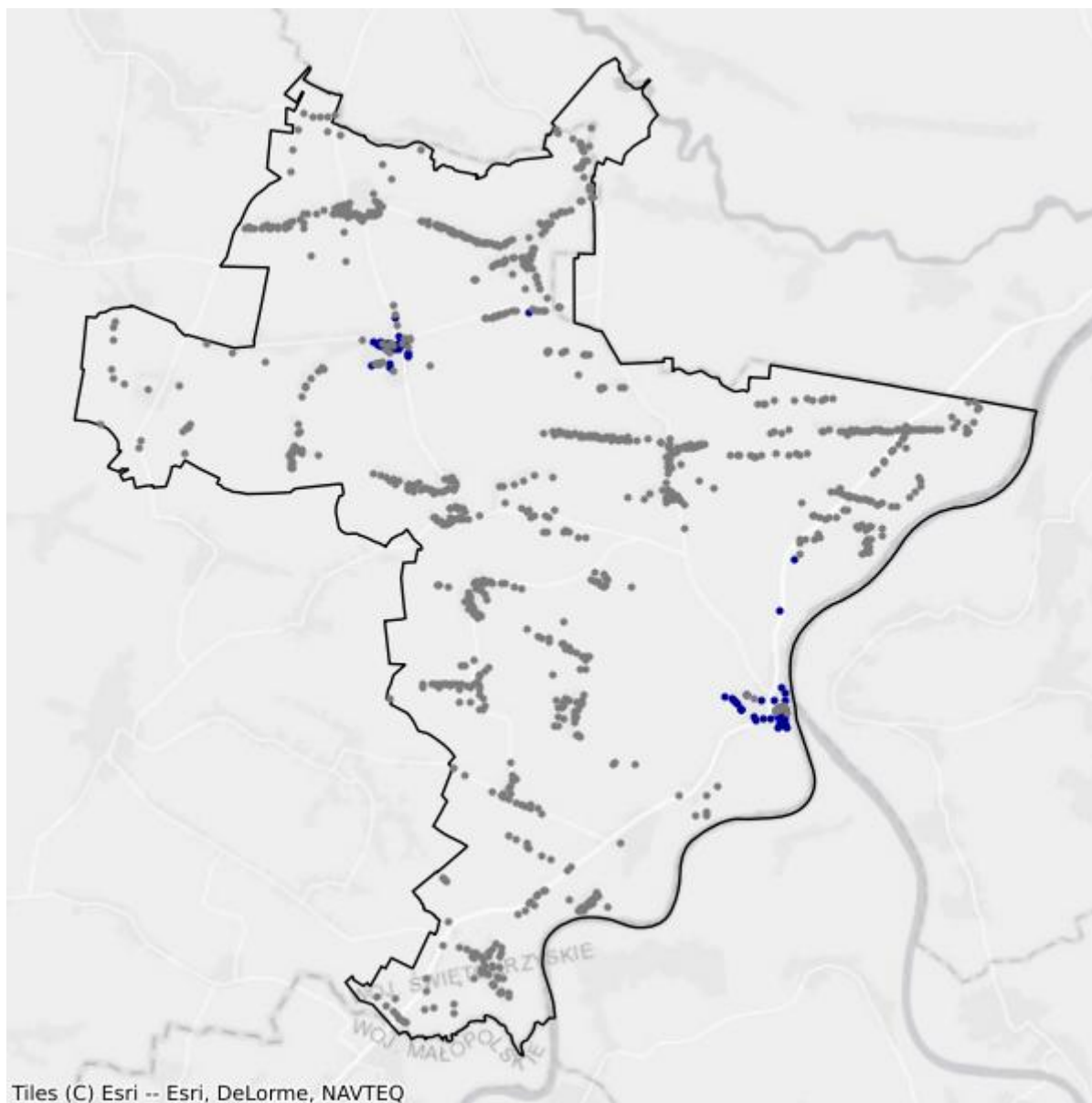
<b>Tabela 3.4.5: Liczba punktów adresowych ze zgłoszonymi planami inwestycyjnymi realizowanymi ze środków publicznych.</b>		
<b>Numer projektu</b>	<b>Beneficjent</b>	<b>Liczba PA</b>
Brak danych		

## Mapa planów inwestycyjnych



- Plany inwestycyjne realizowane ze środków prywatnych
- Plany inwestycyjne realizowane ze środków publicznych

## Mapa białych plam



- Białe plamy
- W zasięgu poniżej 100 Mb/s

## 3.5. Gmina Skalbmierz

TERC: 2603053

### Statystyki ogólne

W gminie jest 2 107 punktów adresowych. Na koniec marca 2026 roku w zasięgu stacjonarnego dostępu do usług szerokopasmowych było 1 117 punktów adresowych. Na wskazanym obszarze były 1 003 białe plamy NGA, w tym 990 pozostało bez żadnego zasięgu. Od 1 stycznia 2023 do 31 marca 2026 roku obywatele zgłosili 21 zapotrzebowań na internet i 0 weryfikacji danych w systemie internet.gov.pl.

W tabeli nr 3.5.1 przedstawiono przedsiębiorców telekomunikacyjnych działających na terenie gminy i świadczących usługi stacjonarnego dostępu do usług szerokopasmowych.

Tabela 3.5.1: Podmiot w zależności od rodzaju usług.			
Podmiot	Detal	Hurt	Hurt-Detal
4ALFANET SPÓŁKA Z OGRANICZONĄ ODPOWIEDZIALNOŚCIĄ	X		
ALFA4NET SPÓŁKA Z OGRANICZONĄ ODPOWIEDZIALNOŚCIĄ	X		
ALFAFIBER SPÓŁKA Z OGRANICZONĄ ODPOWIEDZIALNOŚCIĄ	X		
@ALFANET MARCIN MAŁOLEPSZY	X		
ALFASZYBKINET SPÓŁKA Z OGRANICZONĄ ODPOWIEDZIALNOŚCIĄ	X		
ANIELSKA-ADAMEK MARIA PHU ADAMEK	X		
EXATEL SPÓŁKA AKCYJNA	X		
JANUSZ KACZMARCZYK K2 MEDIA	X		
NAUKOWA I AKADEMICKA SIEĆ KOMPUTEROWA - PAŃSTWOWY INSTYTUT BADAWCZY	X		
"NETIA" SPÓŁKA AKCYJNA			X
NEXERA SPÓŁKA Z OGRANICZONĄ ODPOWIEDZIALNOŚCIĄ		X	
ORANGE POLSKA SPÓŁKA AKCYJNA	X	X	X
"P4 SPÓŁKA Z OGRANICZONĄ ODPOWIEDZIALNOŚCIĄ"	X		
POLKOMTEL SPÓŁKA Z OGRANICZONĄ ODPOWIEDZIALNOŚCIĄ	X		
PRZEDSIĘBIORSTWO INFORMATYCZNE FORTES J. WĄSIK, K. NIZIOŁEK, SPÓŁKA JAWNA	X		
PRZEDSIĘBIORSTWO WIELOBRANŻOWE "SKRĘTKA" ŁUKASZ PIWOWARCZYK	X		
RFC INTERNET SPÓŁKA Z OGRANICZONĄ ODPOWIEDZIALNOŚCIĄ	X		
RÓWNICKI PAWEŁ 'LASER'	X		

Podmiot	Detal	Hurt	Hurt-Detal
T-MOBILE POLSKA SPÓŁKA AKCYJNA	X		
"UNINET" SPÓŁKA Z OGRANICZONĄ ODPOWIEDZIALNOŚCIĄ	X		
UNINET ŚWIATŁOWÓD SPÓŁKA Z OGRANICZONĄ ODPOWIEDZIALNOŚCIĄ	X		
WOJEWÓDZTWO ŚWIĘTOKRZYSKIE		X	

W tabeli nr 3.5.2 przedstawiono liczbowy i procentowy podział na punkty adresowe w zależności od rodzaju zasięgu na terenie gminy.

Tabela 3.5.2: Podział na rodzaje usług i zasięgów.		
	Liczba adresów	Udział %
Rzeczywisty	1 097	52,06%
Hurtowy (wyłącznie)	4	0,19%
Teoretyczny (wyłącznie)	16	0,76%
Brak zasięgu	990	46,99%
<b>SUMA</b>	<b>2 107</b>	<b>100%</b>

## Zasięgi sieci

W tabeli nr 3.5.3 przedstawiono liczbowo i procentowo liczbę zasięgów oraz liczbę punktów adresowych na terenie gminy w zależności od przepustowości.

Tabela 3.5.3: Liczba zasięgów i adresów w podziale na przepustowość.					
Przepustowość [Mb/s]	Liczba zasięgów	Udział %	Liczba punktów adresowych	Udział %	
2	0	0,00%	0	0,00%	
10	0	0,00%	0	0,00%	
20	0	0,00%	0	0,00%	
30	102	1,06%	3	0,27%	
40	50	0,52%	1	0,09%	
50	463	4,79%	6	0,54%	
60	159	1,64%	0	0,00%	
70	63	0,65%	2	0,18%	
80	16	0,17%	1	0,09%	
90	0	0,00%	0	0,00%	
100	5	0,05%	1	0,09%	
200	0	0,00%	0	0,00%	
300	0	0,00%	0	0,00%	
400	0	0,00%	0	0,00%	
500	0	0,00%	0	0,00%	
600	0	0,00%	0	0,00%	

Przepustowość [Mb/s]	Liczba zasięgów	Udział %	Liczba punktów adresowych	Udział %
700	0	0,00%	0	0,00%
800	0	0,00%	0	0,00%
900	1 726	17,86%	0	0,00%
1000	7 068	73,12%	1 089	97,49%
2000	13	0,13%	13	1,16%
3000	0	0,00%	0	0,00%
4000	0	0,00%	0	0,00%
5000	0	0,00%	0	0,00%
6000	0	0,00%	0	0,00%
7000	0	0,00%	0	0,00%
8000	0	0,00%	0	0,00%
9000	0	0,00%	0	0,00%
10000	1	0,01%	1	0,09%
<b>SUMA</b>	<b>9 666</b>	<b>100%</b>	<b>1 117</b>	<b>100%</b>

W tabeli nr 3.5.4 przedstawiono liczbę zasięgów w gminie w zależności od rodzaju medium.

**Tabela 3.5.4: Liczba zasięgów z podziałem na medium.**

Medium	Liczba zasięgów	Udział %
światłowodowe	8 813	91,18%
kablowe współosiowe miedziane	0	0,00%
kablowe parowe miedziane	486	5,03%
radiowe (FWA)	367	3,80%
<b>SUMA</b>	<b>9 666</b>	<b>100%</b>

## Plany inwestycyjne (komercyjne)

W gminie zostało zgłoszonych 331 planowanych inwestycji w punktach adresowych. Zgłoszone plany inwestycyjne przewidują objęcie w kolejnych 3 latach zasięgiem stacjonarnego dostępu do usług szerokopasmowych:

- 145 punktów adresowych znajdujących się już w zasięgu rzeczywistym;
- 0 punktów adresowych znajdujących się już w zasięgu wyłącznie hurtowym;
- 5 punktów adresowych znajdujących się już w zasięgu teoretycznym;
- 0 punktów adresowych znajdujących się w planie inwestycyjnym ze środków publicznych;
- 8 punktów adresowych znajdujących się w więcej niż jednym planie inwestycyjnym ze środków prywatnych;
- 173 punkty adresowe będące białymi plamami (bez zasięgu).

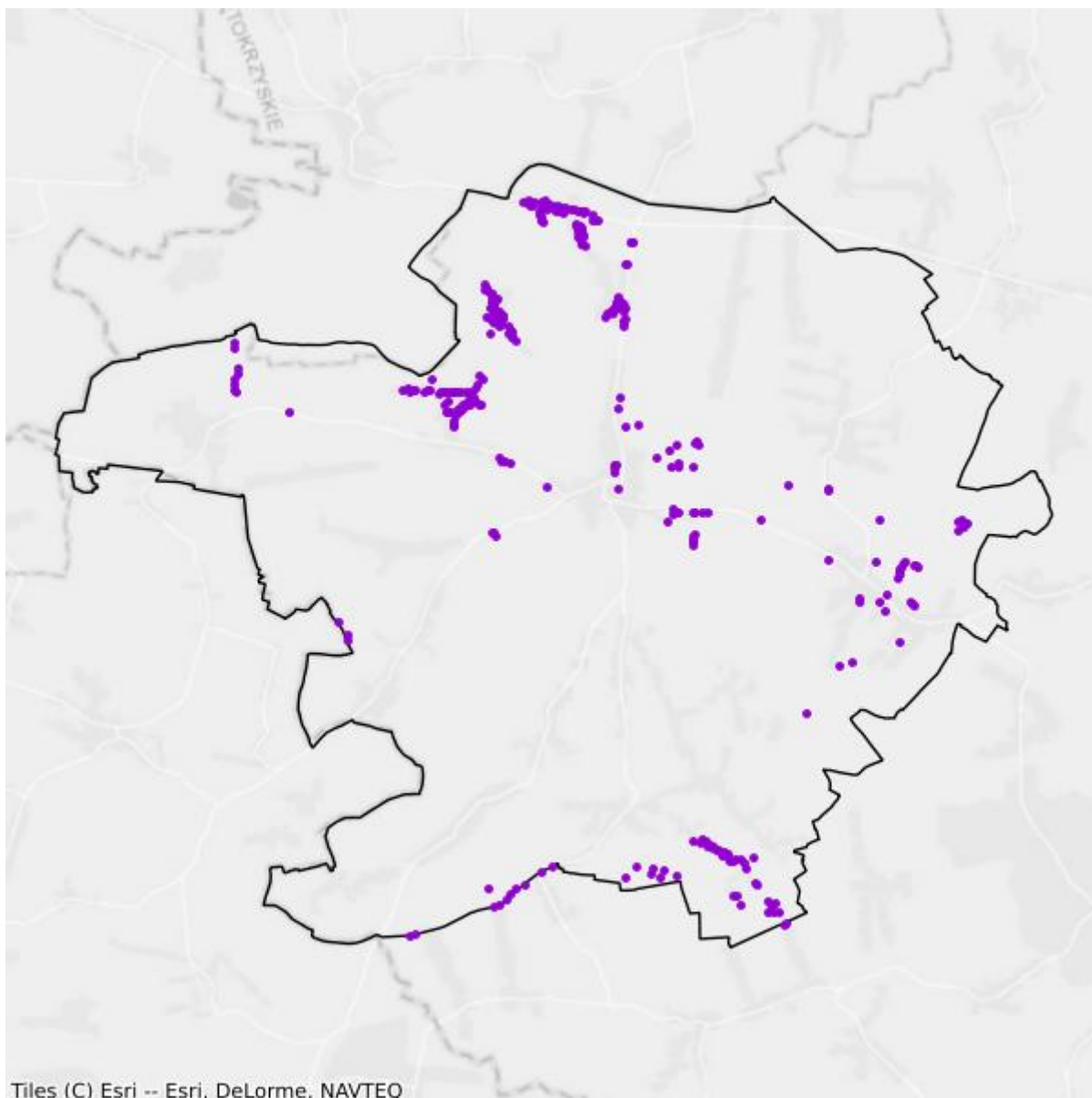
## Plany inwestycyjne realizowane ze środków publicznych

W gminie realizowane są plany inwestycyjne ze środków publicznych obejmujące 0 punktów adresowych. Realizowanych jest 0 projektów z KPO i 0 projektów z FERC. Dane pochodzą z systemu SIMBA i odnoszą się do umów o dofinansowanie zawartych do dnia 31 marca 2026.

W tabeli nr 3.5.5 przedstawiono liczbę punktów adresowych na terenie gminy, objętych planami inwestycyjnymi do zrealizowania ze środków publicznych.

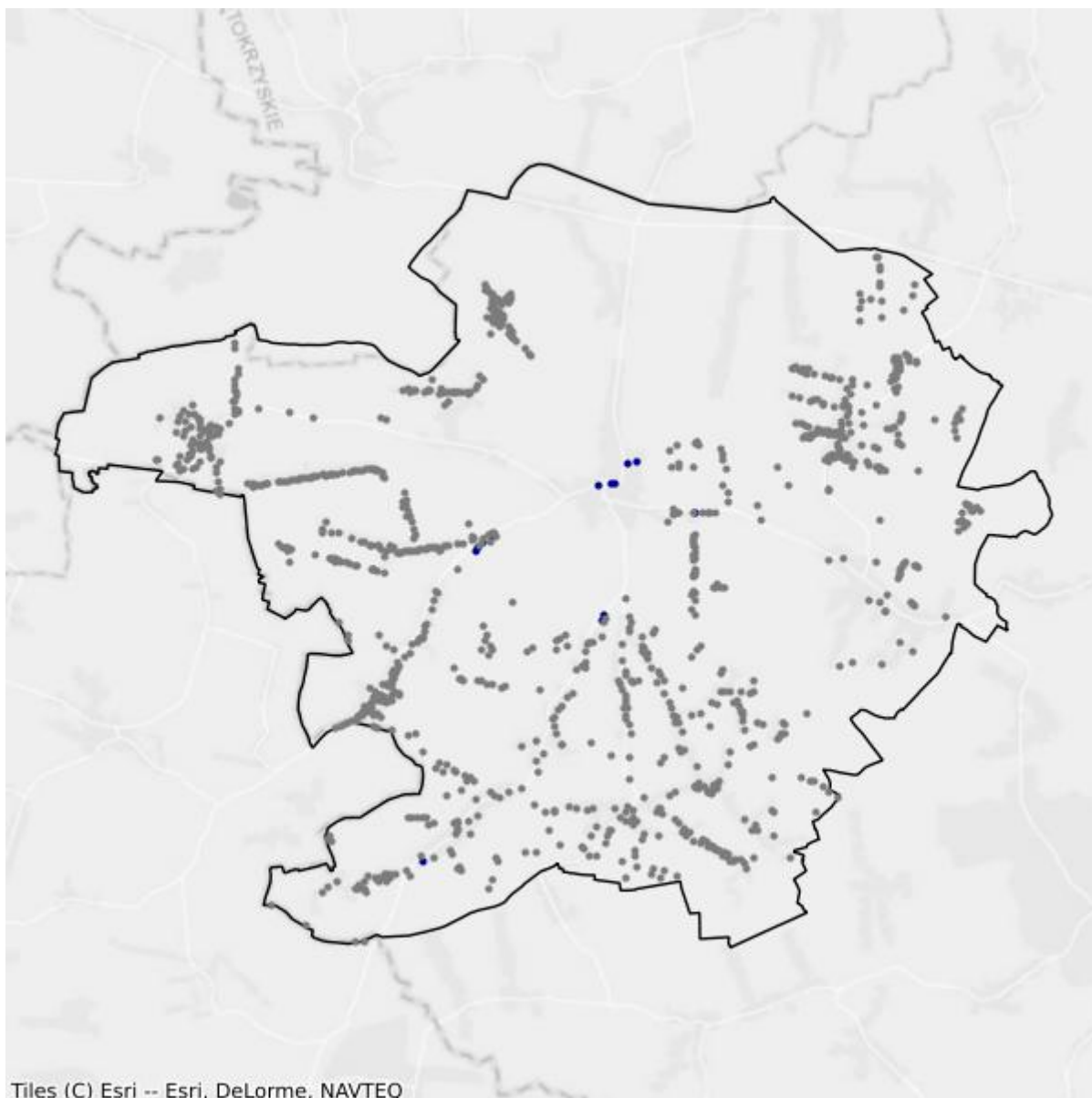
<b>Tabela 3.5.5: Liczba punktów adresowych ze zgłoszonymi planami inwestycyjnymi realizowanymi ze środków publicznych.</b>		
<b>Numer projektu</b>	<b>Beneficjent</b>	<b>Liczba PA</b>
Brak danych		

## Mapa planów inwestycyjnych



- Plany inwestycyjne realizowane ze środków prywatnych
- Plany inwestycyjne realizowane ze środków publicznych

## Mapa białych plam



- Białe plamy
- W zasięgu poniżej 100 Mb/s

## 4. Powiat kielecki

TERC: 2604

### Statystyki ogólne

W powiecie jest 82 965 punktów adresowych. Na koniec marca 2026 roku w zasięgu stacjonarnego dostępu do usług szerokopasmowych były 73 484 punkty adresowe. Na wskazanym obszarze było 12 320 białych plam NGA, w tym 9 481 pozostało bez żadnego zasięgu. Od 1 stycznia 2023 do 31 marca 2026 roku obywatele zgłosili 972 zapotrzebowania na internet i 59 weryfikacji danych w systemie internet.gov.pl.

Na terenie powiatu działa 60 przedsiębiorców telekomunikacyjnych świadczących usługi stacjonarnego dostępu do usług szerokopasmowych, w tym:

- 44 świadczących wyłącznie usługi detaliczne;
- 6 świadczących wyłącznie usługi hurtowe;
- 10 świadczących usługi hurtowo-detaliczne.

W tabeli nr 4.1 przedstawiono liczbę zasięgów i punktów adresowych w zasięgu na terenie powiatu.

<b>Tabela 4.1: Liczba zasięgów i punktów adresowych w zasięgu na terenie powiatu.</b>			
<b>Gmina</b>	<b>Liczba zasięgów zgłoszonych przez podmioty zobowiązane do raportowania</b>	<b>Liczba punktów adresowych objętych zasięgiem</b>	<b>Liczba punktów adresowych ogółem</b>
Bieliny TERC: 2604012	25 940	3 315	3 429
Bodzentyń TERC: 2604023	25 883	3 874	4 207
Chęciny TERC: 2604033	56 948	4 963	5 705
Chmielnik TERC: 2604043	29 950	3 112	4 053
Daleszyce TERC: 2604053	64 286	6 680	7 195
Górno TERC: 2604062	23 934	5 077	5 816
Łagów TERC: 2604073	26 433	2 091	2 481
Łopuszno TERC: 2604083	24 334	2 386	3 166
Masłów TERC: 2604092	21 529	4 370	4 782

Gmina	Liczba zasięgów zgłoszonych przez podmioty zobowiązane do raportowania	Liczba punktów adresowych objętych zasięgiem	Liczba punktów adresowych ogółem
Miedziana Góra TERC: 2604102	51 414	4 348	4 636
Mniów TERC: 2604112	41 137	3 000	3 449
Morawica TERC: 2604123	68 113	6 694	7 255
Nowa Słupia TERC: 2604133	38 236	3 864	4 037
Piekoszów TERC: 2604143	49 008	5 494	6 260
Pierzchnica TERC: 2604153	20 254	1 937	2 232
Raków TERC: 2604162	25 030	1 925	2 882
Nowiny TERC: 2604172	13 477	2 229	2 561
Strawczyn TERC: 2604182	42 704	3 544	3 898
Zagnańsk TERC: 2604192	54 986	4 581	4 921
<b>SUMA</b>	<b>703 596</b>	<b>73 484</b>	<b>82 965</b>

W tabeli nr 4.2 przedstawiono liczbowy i procentowy podział na punkty adresowe w zależności od rodzaju zasięgu na terenie powiatu.

**Tabela 4.2: Podział na rodzaje usług i zasięgów.**

	Liczba adresów	Udział %
Rzeczywisty	70 275	84,70%
Hurtowy (wyłącznie)	2 031	2,45%
Teoretyczny (wyłącznie)	1 178	1,42%
Brak zasięgu	9 481	11,43%
<b>SUMA</b>	<b>82 965</b>	<b>100%</b>

## Zasięgi sieci

W tabeli nr 4.3 przedstawiono liczbowo i procentowo liczbę zasięgów oraz liczbę punktów adresowych na terenie powiatu w zależności od przepustowości.

**Tabela 4.3: Liczba zasięgów i adresów w podziale na przepustowość.**

Przepustowość [Mb/s]	Liczba zasięgów	Udział %	Liczba punktów adresowych	Udział %
2	199	0,03%	55	0,07%
10	1	0,00%	0	0,00%

Przepustowość [Mb/s]	Liczba zasięgów	Udział %	Liczba punktów adresowych	Udział %
20	6	0,00%	2	0,00%
30	6 092	0,87%	489	0,67%
40	2 607	0,37%	223	0,30%
50	19 479	2,77%	1 572	2,14%
60	2 194	0,31%	287	0,39%
70	867	0,12%	128	0,17%
80	368	0,05%	83	0,11%
90	0	0,00%	0	0,00%
100	1 411	0,20%	597	0,81%
200	5	0,00%	2	0,00%
300	81	0,01%	8	0,01%
400	0	0,00%	0	0,00%
500	3	0,00%	2	0,00%
600	96	0,01%	3	0,00%
700	0	0,00%	0	0,00%
800	0	0,00%	0	0,00%
900	168 974	24,02%	455	0,62%
1000	498 286	70,82%	67 237	91,50%
2000	1 174	0,17%	588	0,80%
3000	1	0,00%	1	0,00%
4000	1	0,00%	1	0,00%
5000	0	0,00%	0	0,00%
6000	0	0,00%	0	0,00%
7000	0	0,00%	0	0,00%
8000	0	0,00%	0	0,00%
9000	0	0,00%	0	0,00%
10000	1 751	0,25%	1 751	2,38%
<b>SUMA</b>	<b>703 596</b>	<b>100%</b>	<b>73 484</b>	<b>100%</b>

W tabeli nr 4.4 przedstawiono liczbę zasięgów w powiecie w zależności od rodzaju medium.

<b>Tabela 4.4: Liczba zasięgów z podziałem na medium.</b>		
Medium	Liczba zasięgów	Udział %
światłowodowe	670 679	95,32%
kablowe współosiowe miedziane	25	0,00%
kablowe parowe miedziane	13 962	1,98%
radiowe (FWA)	18 930	2,69%
<b>SUMA</b>	<b>703 596</b>	<b>100%</b>

## Plany inwestycyjne (komercyjne)

W powiecie zgłoszone zostały plany inwestycyjne obejmujące 12 920 punktów adresowych, w tym 12 680 unikalnych punktów adresowych.

W tabeli nr 4.5 przedstawiono liczbę punktów adresowych na terenie powiatu, objętych planami inwestycyjnymi do zrealizowania ze środków własnych inwestorów.

<b>Tabela 4.5: Liczba punktów adresowych ze zgłoszonymi planami inwestycyjnymi finansowanymi ze środków własnych inwestora.</b>	
<b>Powiat</b>	<b>Liczba punktów adresowych objętych planami inwestycyjnymi</b>
Bieliny TERC: 2604012	636
Bodzentyn TERC: 2604023	589
Chęciny TERC: 2604033	983
Chmielnik TERC: 2604043	529
Daleszyce TERC: 2604053	1 082
Górno TERC: 2604062	1 478
Łagów TERC: 2604073	386
Łopuszno TERC: 2604083	526
Mastów TERC: 2604092	332
Miedziana Góra TERC: 2604102	887
Mniów TERC: 2604112	345
Morawica TERC: 2604123	593
Nowa Słupia TERC: 2604133	652
Piekoszów TERC: 2604143	1 325
Pierzchnica TERC: 2604153	177
Raków TERC: 2604162	617
Nowiny TERC: 2604172	357
Strawczyn TERC: 2604182	553

<b>Powiat</b>	<b>Liczba punktów adresowych objętych planami inwestycyjnymi</b>
Zagnańsk TERC: 2604192	873
<b>SUMA</b>	<b>12 920</b>

## Plany inwestycyjne realizowane ze środków publicznych

W powiecie realizowane są plany inwestycyjne ze środków publicznych obejmujące 1 011 punktów adresowych. Realizowanych jest 7 projektów z KPO i 0 projektów z FERC. Dane pochodzą z systemu SIMBA i odnoszą się do umów o dofinansowanie zawartych do dnia 31 marca 2026.

W tabeli nr 4.6 przedstawiono liczbę punktów adresowych na terenie powiatu, objętych planami inwestycyjnymi do zrealizowania ze środków publicznych.

<b>Tabela 4.6: Liczba punktów adresowych ze zgłoszonymi planami inwestycyjnymi realizowanymi ze środków publicznych.</b>	
<b>Gmina</b>	<b>Liczba punktów adresowych objętych planami inwestycyjnymi</b>
Bieliny TERC: 2604012	40
Bodzentyn TERC: 2604023	0
Chęciny TERC: 2604033	41
Chmielnik TERC: 2604043	43
Daleszyce TERC: 2604053	16
Górno TERC: 2604062	107
Łagów TERC: 2604073	49
Łopuszno TERC: 2604083	307
Mastów TERC: 2604092	83
Miedziana Góra TERC: 2604102	93
Mniów TERC: 2604112	0
Morawica TERC: 2604123	56
Nowa Słupia TERC: 2604133	0
Piekoszów TERC: 2604143	116
Pierzchnica TERC: 2604153	0

<b>Gmina</b>	<b>Liczba punktów adresowych objętych planami inwestycyjnymi</b>
Raków TERC: 2604162	0
Nowiny TERC: 2604172	0
Strawczyn TERC: 2604182	10
Zagnańsk TERC: 2604192	50
<b>SUMA</b>	<b>1 011</b>

# 4.1. Gmina Bieliny

TERC: 2604012

## Statystyki ogólne

W gminie jest 3 429 punktów adresowych. Na koniec marca 2026 roku w zasięgu stacjonarnego dostępu do usług szerokopasmowych było 3 315 punktów adresowych. Na wskazanym obszarze było 260 białych plam NGA, w tym 114 pozostało bez żadnego zasięgu. Od 1 stycznia 2023 do 31 marca 2026 roku obywatele zgłosili 6 zapotrzebowań na internet i 0 weryfikacji danych w systemie internet.gov.pl.

W tabeli nr 4.1.1 przedstawiono przedsiębiorców telekomunikacyjnych działających na terenie gminy i świadczących usługi stacjonarnego dostępu do usług szerokopasmowych.

Tabela 4.1.1: Podmiot w zależności od rodzaju usług.			
Podmiot	Detal	Hurt	Hurt-Detal
EXATEL SPÓŁKA AKCYJNA	X		
F.H.U. "DISCOM" JANINA PRAJS	X		
LEAD-ER WIKTOR BOROWIECKI	X		
NASK SPÓŁKA AKCYJNA	X		
NAUKOWA I AKADEMICKA SIEĆ KOMPUTEROWA - PAŃSTWOWY INSTYTUT BADAWCZY	X		
NETCITY SPÓŁKA Z OGRANICZONĄ ODPOWIEDZIALNOŚCIĄ	X		
"NETIA" SPÓŁKA AKCYJNA			X
NEXERA SPÓŁKA Z OGRANICZONĄ ODPOWIEDZIALNOŚCIĄ		X	
ORANGE POLSKA SPÓŁKA AKCYJNA	X	X	X
"P4 SPÓŁKA Z OGRANICZONĄ ODPOWIEDZIALNOŚCIĄ"	X		
POLKOMTEL SPÓŁKA Z OGRANICZONĄ ODPOWIEDZIALNOŚCIĄ	X		
PRZEDSIĘBIORSTWO INFORMATYCZNE FORTES J. WĄSIK, K. NIZIOŁEK, SPÓŁKA JAWNA	X		
PRZEDSIĘBIORSTWO WIELOBRANŻOWE "SKRĘTKA" ŁUKASZ PIWOWARCZYK	X		
RFC INTERNET SPÓŁKA Z OGRANICZONĄ ODPOWIEDZIALNOŚCIĄ	X		
RÓWNICKI PAWEŁ 'LASER'	X		
T-MOBILE POLSKA SPÓŁKA AKCYJNA	X		
"UNINET" SPÓŁKA Z OGRANICZONĄ ODPOWIEDZIALNOŚCIĄ	X		
UNINET ŚWIATŁOWÓD SPÓŁKA Z OGRANICZONĄ ODPOWIEDZIALNOŚCIĄ	X		

Podmiot	Detal	Hurt	Hurt-Detal
VECTRA SPÓŁKA AKCYJNA	X		
VOICE NET TV SPÓŁKA Z OGRANICZONĄ ODPOWIEDZIALNOŚCIĄ	X		
WOJEWÓDZTWO ŚWIĘTOKRZYSKIE		X	

W tabeli nr 4.1.2 przedstawiono liczbowy i procentowy podział na punkty adresowe w zależności od rodzaju zasięgu na terenie gminy.

Tabela 4.1.2: Podział na rodzaje usług i zasięgów.		
	Liczba adresów	Udział %
Rzeczywisty	3 192	93,09%
Hurtowy (wyłącznie)	32	0,93%
Teoretyczny (wyłącznie)	91	2,65%
Brak zasięgu	114	3,32%
<b>SUMA</b>	<b>3 429</b>	<b>100%</b>

## Zasięgi sieci

W tabeli nr 4.1.3 przedstawiono liczbowo i procentowo liczbę zasięgów oraz liczbę punktów adresowych na terenie gminy w zależności od przepustowości.

Tabela 4.1.3: Liczba zasięgów i adresów w podziale na przepustowość.				
Przepustowość [Mb/s]	Liczba zasięgów	Udział %	Liczba punktów adresowych	Udział %
2	0	0,00%	0	0,00%
10	0	0,00%	0	0,00%
20	0	0,00%	0	0,00%
30	159	0,61%	6	0,18%
40	135	0,52%	5	0,15%
50	860	3,32%	132	3,98%
60	40	0,15%	1	0,03%
70	25	0,10%	0	0,00%
80	13	0,05%	2	0,06%
90	0	0,00%	0	0,00%
100	9	0,03%	0	0,00%
200	0	0,00%	0	0,00%
300	0	0,00%	0	0,00%
400	0	0,00%	0	0,00%
500	0	0,00%	0	0,00%
600	0	0,00%	0	0,00%
700	0	0,00%	0	0,00%

Przepustowość [Mb/s]	Liczba zasięgów	Udział %	Liczba punktów adresowych	Udział %
800	0	0,00%	0	0,00%
900	5 472	21,09%	0	0,00%
1000	19 224	74,11%	3 166	95,51%
2000	0	0,00%	0	0,00%
3000	1	0,00%	1	0,03%
4000	0	0,00%	0	0,00%
5000	0	0,00%	0	0,00%
6000	0	0,00%	0	0,00%
7000	0	0,00%	0	0,00%
8000	0	0,00%	0	0,00%
9000	0	0,00%	0	0,00%
10000	2	0,01%	2	0,06%
<b>SUMA</b>	<b>25 940</b>	<b>100%</b>	<b>3 315</b>	<b>100%</b>

W tabeli nr 4.1.4 przedstawiono liczbę zasięgów w gminie w zależności od rodzaju medium.

<b>Tabela 4.1.4: Liczba zasięgów z podziałem na medium.</b>		
Medium	Liczba zasięgów	Udział %
światłowodowe	24 707	95,25%
kablowe współosiowe miedziane	0	0,00%
kablowe parowe miedziane	471	1,82%
radiowe (FWA)	762	2,94%
<b>SUMA</b>	<b>25 940</b>	<b>100%</b>

## Plany inwestycyjne (komercyjne)

W gminie zostało zgłoszonych 636 planowanych inwestycji w punktach adresowych. Zgłoszone plany inwestycyjne przewidują objęcie w kolejnych 3 latach zasięgiem stacjonarnego dostępu do usług szerokopasmowych:

- 471 punktów adresowych znajdujących się już w zasięgu rzeczywistym;
- 0 punktów adresowych znajdujących się już w zasięgu wyłącznie hurtowym;
- 70 punktów adresowych znajdujących się już w zasięgu teoretycznym;
- 636 punktów adresowych znajdujących się w planie inwestycyjnym ze środków publicznych;
- 38 punktów adresowych znajdujących się w więcej niż jednym planie inwestycyjnym ze środków prywatnych;
- 57 punktów adresowych będących białymi plamami (bez zasięgu).

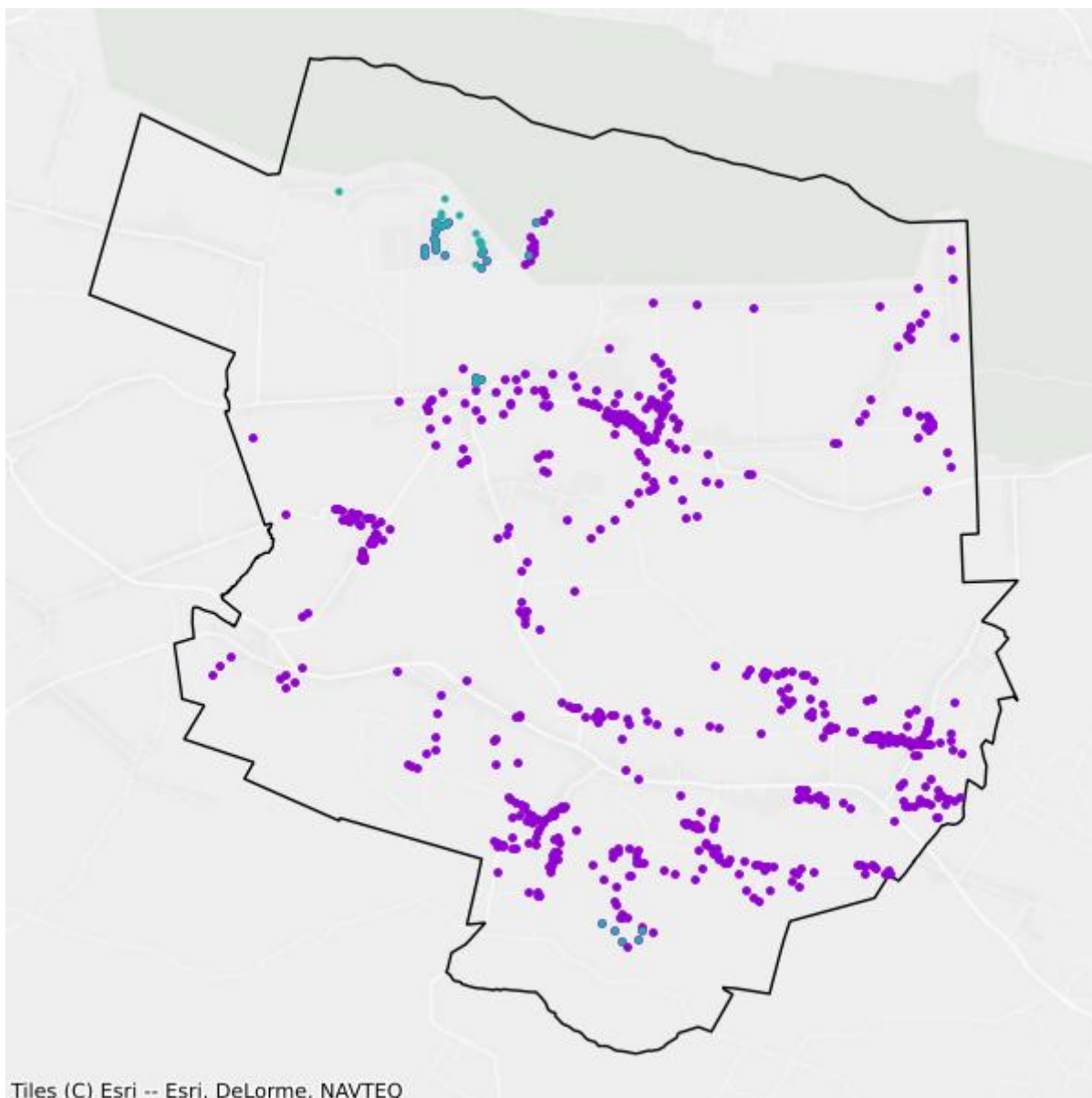
## Plany inwestycyjne realizowane ze środków publicznych

W gminie realizowane są plany inwestycyjne ze środków publicznych obejmujące 40 punktów adresowych. Realizowane są 2 projekty z KPO i 0 projektów z FERC. Dane pochodzą z systemu SIMBA i odnoszą się do umów o dofinansowanie zawartych do dnia 31 marca 2026.

W tabeli nr 4.1.5 przedstawiono liczbę punktów adresowych na terenie gminy, objętych planami inwestycyjnymi do zrealizowania ze środków publicznych.

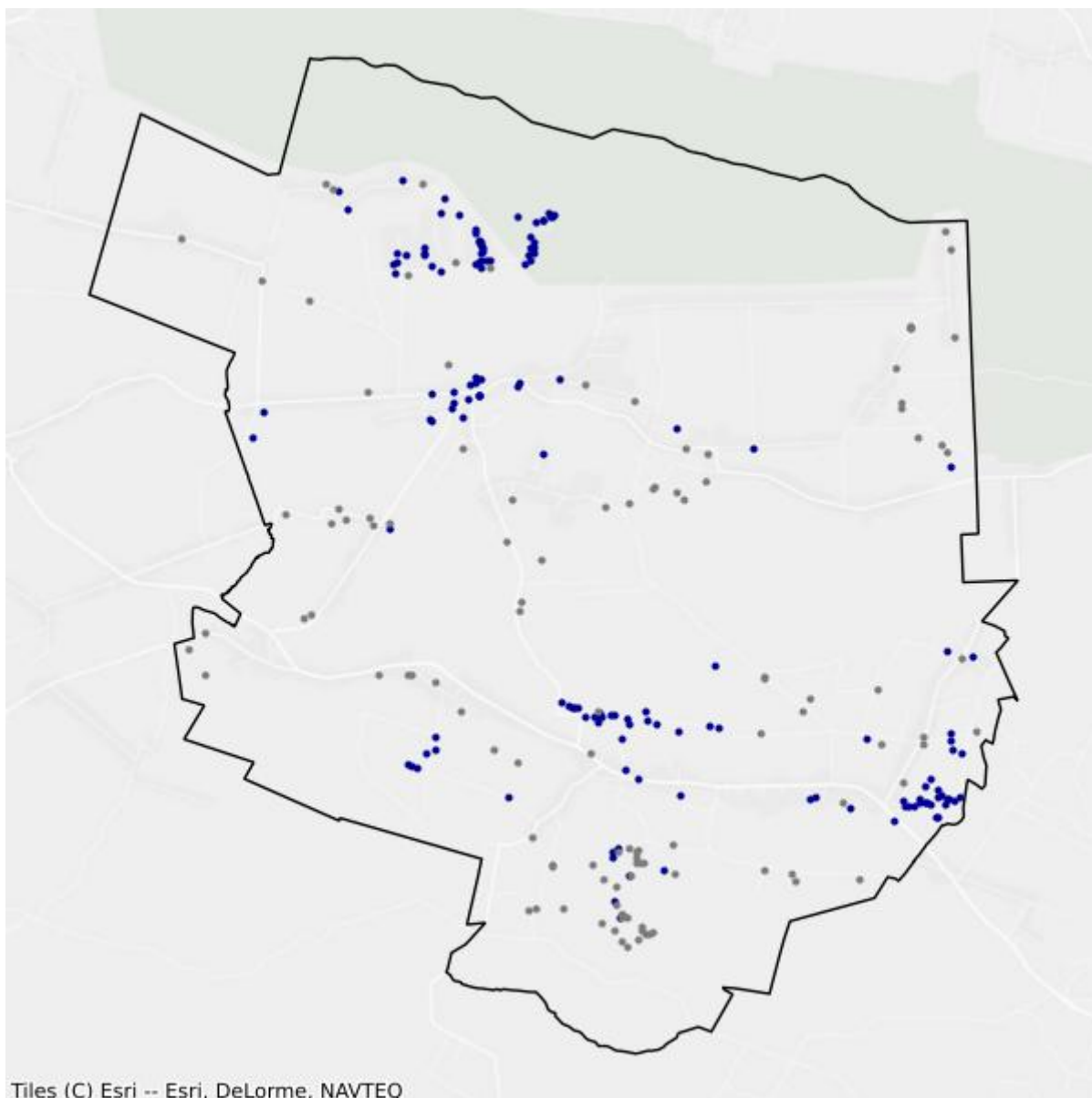
<b>Tabela 4.1.5: Liczba punktów adresowych ze zgłoszonymi planami inwestycyjnymi realizowanymi ze środków publicznych.</b>		
<b>Numer projektu</b>	<b>Beneficjent</b>	<b>Liczba PA</b>
KPOD.05.02-IW. 06-0092/25	NETCITY SPÓŁKA Z OGRANICZONĄ ODPOWIEDZIALNOŚCIĄ	4
KPOD.05.02-IW. 06-0148/25	LEAD-ER WIKTOR BOROWIECKI	36
<b>SUMA</b>		<b>40</b>

## Mapa planów inwestycyjnych



- Plany inwestycyjne realizowane ze środków prywatnych
- Plany inwestycyjne realizowane ze środków publicznych

## Mapa białych plam



- Białe plamy
- W zasięgu poniżej 100 Mb/s

## 4.2. Gmina Bodzentyn

TERC: 2604023

### Statystyki ogólne

W gminie jest 4 207 punktów adresowych. Na koniec marca 2026 roku w zasięgu stacjonarnego dostępu do usług szerokopasmowych były 3 874 punkty adresowe. Na wskazanym obszarze były 384 białe plamy NGA, w tym 333 pozostały bez żadnego zasięgu. Od 1 stycznia 2023 do 31 marca 2026 roku obywatele zgłosili 13 zapotrzebowań na internet i 1 weryfikację danych w systemie internet.gov.pl.

W tabeli nr 4.2.1 przedstawiono przedsiębiorców telekomunikacyjnych działających na terenie gminy i świadczących usługi stacjonarnego dostępu do usług szerokopasmowych.

Tabela 4.2.1: Podmiot w zależności od rodzaju usług.			
Podmiot	Detal	Hurt	Hurt-Detal
EXATEL SPÓŁKA AKCYJNA	X		
INTB SPÓŁKA Z OGRANICZONĄ ODPOWIEDZIALNOŚCIĄ	X		
MACIEJ OBARSKI WSPÓLNIK "SAMNET"	X		
NAUKOWA I AKADEMICKA SIEĆ KOMPUTEROWA - PAŃSTWOWY INSTYTUT BADAWCZY	X		
NETCITY SPÓŁKA Z OGRANICZONĄ ODPOWIEDZIALNOŚCIĄ	X		
"NETIA" SPÓŁKA AKCYJNA			X
NEXERA SPÓŁKA Z OGRANICZONĄ ODPOWIEDZIALNOŚCIĄ		X	
ORANGE POLSKA SPÓŁKA AKCYJNA	X	X	X
"P4 SPÓŁKA Z OGRANICZONĄ ODPOWIEDZIALNOŚCIĄ"	X		
POLKOMTEL SPÓŁKA Z OGRANICZONĄ ODPOWIEDZIALNOŚCIĄ	X		
PRZEDSIĘBIORSTWO INFORMATYCZNE FORTES J. WAŚNIK, K. NIZIOŁEK, SPÓŁKA JAWNA	X		
PRZEDSIĘBIORSTWO WIELOBRANŻOWE "SKRĘTKA" ŁUKASZ PIWOWARCZYK	X		
RFC INTERNET SPÓŁKA Z OGRANICZONĄ ODPOWIEDZIALNOŚCIĄ	X		
RÓWNICKI PAWEŁ 'LASER'	X		
T-MOBILE POLSKA SPÓŁKA AKCYJNA	X		
"UNINET" SPÓŁKA Z OGRANICZONĄ ODPOWIEDZIALNOŚCIĄ	X		
UNINET ŚWIATŁOWÓD SPÓŁKA Z OGRANICZONĄ ODPOWIEDZIALNOŚCIĄ	X		
VECTRA SPÓŁKA AKCYJNA	X		

Podmiot	Detal	Hurt	Hurt-Detal
VOICE NET TV SPÓŁKA Z OGRANICZONĄ ODPOWIEDZIALNOŚCIĄ	X		
WOJEWÓDZTWO ŚWIĘTOKRZYSKIE		X	

W tabeli nr 4.2.2 przedstawiono liczbowy i procentowy podział na punkty adresowe w zależności od rodzaju zasięgu na terenie gminy.

**Tabela 4.2.2: Podział na rodzaje usług i zasięgów.**

	Liczba adresów	Udział %
Rzeczywisty	3 841	91,30%
Hurtowy (wyłącznie)	27	0,64%
Teoretyczny (wyłącznie)	6	0,14%
Brak zasięgu	333	7,92%
<b>SUMA</b>	<b>4 207</b>	<b>100%</b>

## Zasięgi sieci

W tabeli nr 4.2.3 przedstawiono liczbowo i procentowo liczbę zasięgów oraz liczbę punktów adresowych na terenie gminy w zależności od przepustowości.

**Tabela 4.2.3: Liczba zasięgów i adresów w podziale na przepustowość.**

Przepustowość [Mb/s]	Liczba zasięgów	Udział %	Liczba punktów adresowych	Udział %
2	0	0,00%	0	0,00%
10	0	0,00%	0	0,00%
20	0	0,00%	0	0,00%
30	222	0,86%	5	0,13%
40	129	0,50%	3	0,08%
50	1 407	5,44%	42	1,08%
60	59	0,23%	0	0,00%
70	15	0,06%	1	0,03%
80	22	0,08%	0	0,00%
90	0	0,00%	0	0,00%
100	10	0,04%	0	0,00%
200	0	0,00%	0	0,00%
300	0	0,00%	0	0,00%
400	0	0,00%	0	0,00%
500	0	0,00%	0	0,00%
600	0	0,00%	0	0,00%
700	0	0,00%	0	0,00%
800	0	0,00%	0	0,00%

Przepustowość [Mb/s]	Liczba zasięgów	Udział %	Liczba punktów adresowych	Udział %
900	6 176	23,86%	0	0,00%
1000	17 842	68,93%	3 822	98,66%
2000	0	0,00%	0	0,00%
3000	0	0,00%	0	0,00%
4000	0	0,00%	0	0,00%
5000	0	0,00%	0	0,00%
6000	0	0,00%	0	0,00%
7000	0	0,00%	0	0,00%
8000	0	0,00%	0	0,00%
9000	0	0,00%	0	0,00%
10000	1	0,00%	1	0,03%
<b>SUMA</b>	<b>25 883</b>	<b>100%</b>	<b>3 874</b>	<b>100%</b>

W tabeli nr 4.2.4 przedstawiono liczbę zasięgów w gminie w zależności od rodzaju medium.

**Tabela 4.2.4: Liczba zasięgów z podziałem na medium.**

Medium	Liczba zasięgów	Udział %
światłowodowe	24 029	92,84%
kablowe współosiowe miedziane	0	0,00%
kablowe parowe miedziane	481	1,86%
radiowe (FWA)	1 373	5,30%
<b>SUMA</b>	<b>25 883</b>	<b>100%</b>

## Plany inwestycyjne (komercyjne)

W gminie zostało zgłoszonych 589 planowanych inwestycji w punktach adresowych. Zgłoszone plany inwestycyjne przewidują objęcie w kolejnych 3 latach zasięgiem stacjonarnego dostępu do usług szerokopasmowych:

- 486 punktów adresowych znajdujących się już w zasięgu rzeczywistym;
- 0 punktów adresowych znajdujących się już w zasięgu wyłącznie hurtowym;
- 4 punkty adresowe znajdujące się już w zasięgu teoretycznym;
- 0 punktów adresowych znajdujących się w planie inwestycyjnym ze środków publicznych;
- 0 punktów adresowych znajdujących się w więcej niż jednym planie inwestycyjnym ze środków prywatnych;
- 99 punktów adresowych będących białymi plamami (bez zasięgu).

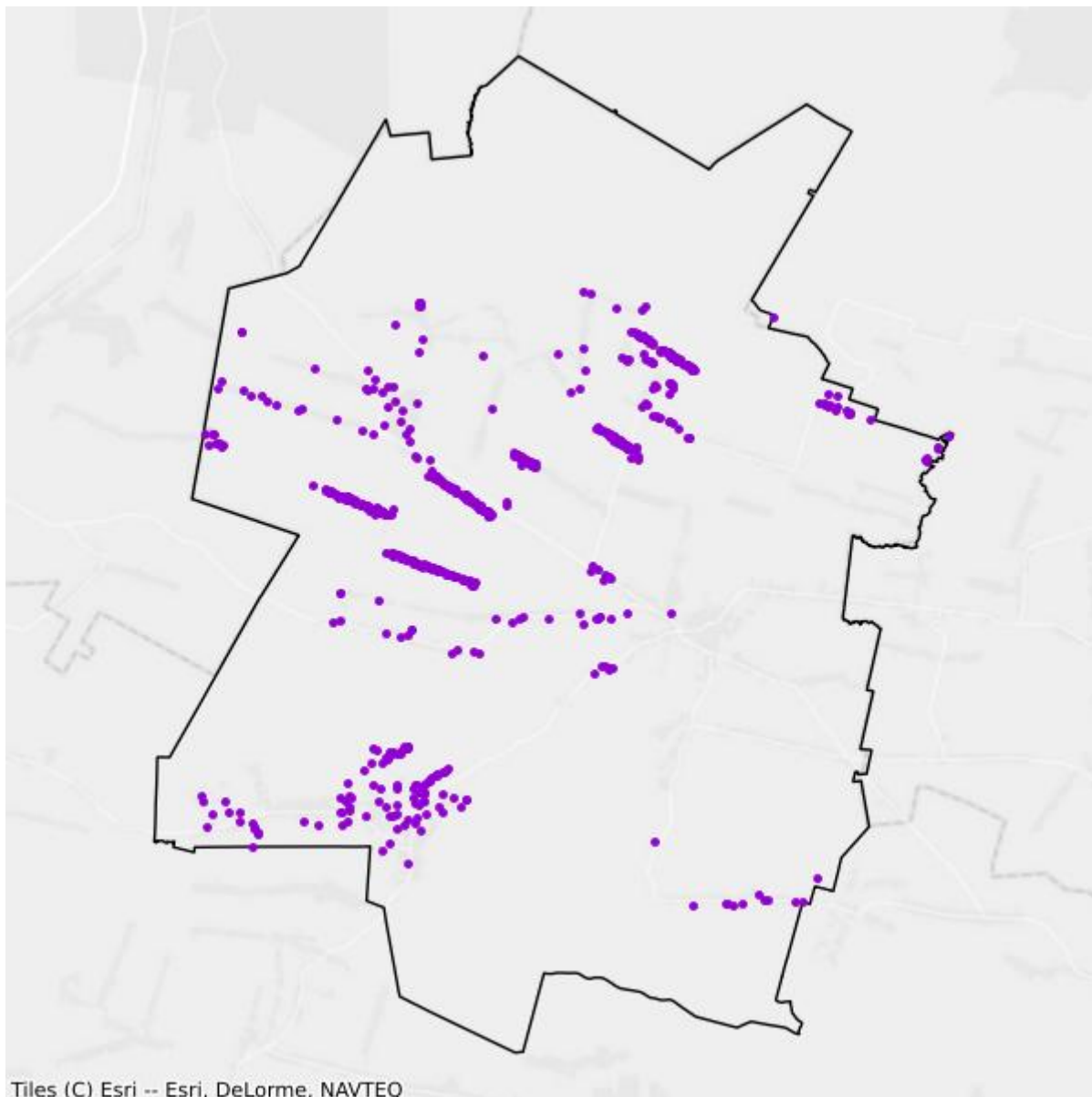
## Plany inwestycyjne realizowane ze środków publicznych

W gminie realizowane są plany inwestycyjne ze środków publicznych obejmujące 0 punktów adresowych. Realizowanych jest 0 projektów z KPO i 0 projektów z FERC. Dane pochodzą z systemu SIMBA i odnoszą się do umów o dofinansowanie zawartych do dnia 31 marca 2026.

W tabeli nr 4.2.5 przedstawiono liczbę punktów adresowych na terenie gminy, objętych planami inwestycyjnymi do zrealizowania ze środków publicznych.

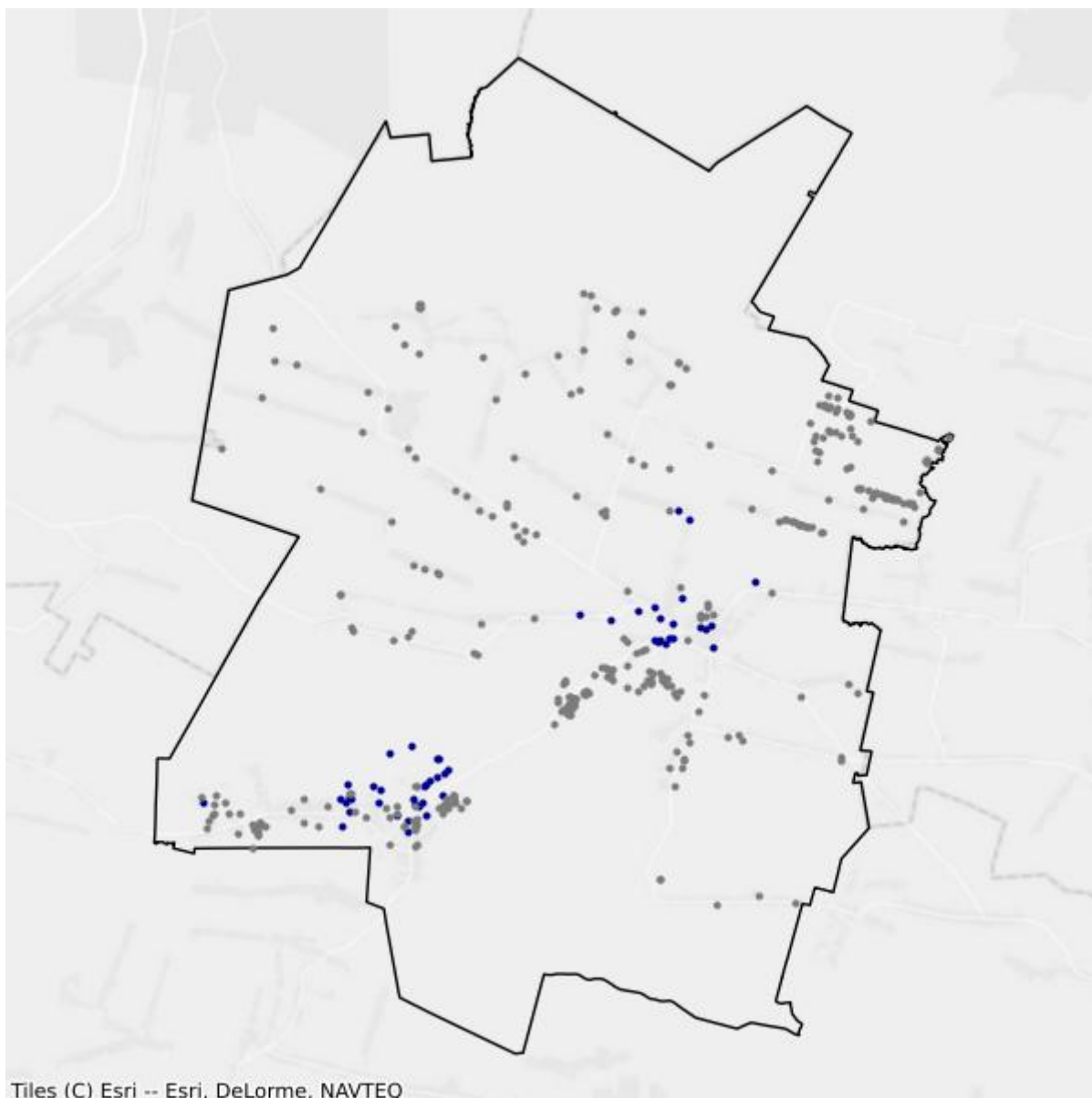
<b>Tabela 4.2.5: Liczba punktów adresowych ze zgłoszonymi planami inwestycyjnymi realizowanymi ze środków publicznych.</b>		
<b>Numer projektu</b>	<b>Beneficjent</b>	<b>Liczba PA</b>
Brak danych		

## Mapa planów inwestycyjnych



- Plany inwestycyjne realizowane ze środków prywatnych
- Plany inwestycyjne realizowane ze środków publicznych

## Mapa białych plam



- Białe plamy
- W zasięgu poniżej 100 Mb/s

## 4.3. Gmina Chęciny

TERC: 2604033

### Statystyki ogólne

W gminie jest 5 705 punktów adresowych. Na koniec marca 2026 roku w zasięgu stacjonarnego dostępu do usług szerokopasmowych były 4 963 punkty adresowe. Na wskazanym obszarze było 888 białych plam NGA, w tym 742 pozostały bez żadnego zasięgu. Od 1 stycznia 2023 do 31 marca 2026 roku obywatele zgłosili 61 zapotrzebowań na internet i 0 weryfikacji danych w systemie internet.gov.pl.

W tabeli nr 4.3.1 przedstawiono przedsiębiorców telekomunikacyjnych działających na terenie gminy i świadczących usługi stacjonarnego dostępu do usług szerokopasmowych.

Tabela 4.3.1: Podmiot w zależności od rodzaju usług.			
Podmiot	Detal	Hurt	Hurt-Detal
ARTUR SOJA 1) PRZEDSIĘBIORSTWO HANDLOWO-USŁUGOWE "SIMSET" 2) SIMSET.NET M. STĘPIEŃ, J.LEGUT, A.SOJA S.C.			X
EXATEL SPÓŁKA AKCYJNA	X		
MARCIN STĄPÓR STA KOM	X		
NASK SPÓŁKA AKCYJNA	X		
NAUKOWA I AKADEMICKA SIEĆ KOMPUTEROWA - PAŃSTWOWY INSTYTUT BADAWCZY	X		
"NETIA" SPÓŁKA AKCYJNA			X
NEXERA SPÓŁKA Z OGRANICZONĄ ODPOWIEDZIALNOŚCIĄ		X	
ORANGE POLSKA SPÓŁKA AKCYJNA	X	X	X
"P4 SPÓŁKA Z OGRANICZONĄ ODPOWIEDZIALNOŚCIĄ"	X		
POLKOMTEL SPÓŁKA Z OGRANICZONĄ ODPOWIEDZIALNOŚCIĄ	X		
PPHU "QR" MGR INŻ JACEK LEGUT			X
PRZEDSIĘBIORSTWO INFORMATYCZNE FORTES J. WĄSIK, K. NIZIOŁEK, SPÓŁKA JAWNA	X		
PRZEDSIĘBIORSTWO PRODUKCYJNO-USŁUGOWO-HANDLOWE "NET CENTER" PIOTR STĘPNIEWSKI	X		
PRZEDSIĘBIORSTWO WIELOBRANŻOWE "SKRĘTKA" ŁUKASZ PIWOWARCZYK	X		
RFC INTERNET SPÓŁKA Z OGRANICZONĄ ODPOWIEDZIALNOŚCIĄ	X		
RÓWNICKI PAWEŁ 'LASER'	X		
SIMSET.NET MICHAŁ STĘPIEŃ, JACEK LEGUT, ARTUR SOJA S.C.			X

Podmiot	Detal	Hurt	Hurt-Detal
SQS POLSKA SZYMON WYSOKIŃSKI	X		
T-MOBILE POLSKA SPÓŁKA AKCYJNA	X		
TOMASZ CHRUSCIŃSKI P.H.U. TH-NET	X		
TOWERLINK POLAND SPÓŁKA Z OGRANICZONĄ ODPOWIEDZIALNOŚCIĄ		X	
"UNINET" SPÓŁKA Z OGRANICZONĄ ODPOWIEDZIALNOŚCIĄ	X		
UNINET ŚWIATŁOWÓD SPÓŁKA Z OGRANICZONĄ ODPOWIEDZIALNOŚCIĄ	X		
VECTRA SPÓŁKA AKCYJNA	X		
VOICE NET TV SPÓŁKA Z OGRANICZONĄ ODPOWIEDZIALNOŚCIĄ	X		
WOJEWÓDZTWO ŚWIĘTOKRZYSKIE		X	

W tabeli nr 4.3.2 przedstawiono liczbowy i procentowy podział na punkty adresowe w zależności od rodzaju zasięgu na terenie gminy.

**Tabela 4.3.2: Podział na rodzaje usług i zasięgów.**

	Liczba adresów	Udział %
Rzeczywisty	4 879	85,52%
Hurtowy (wyłącznie)	83	1,45%
Teoretyczny (wyłącznie)	1	0,02%
Brak zasięgu	742	13,01%
<b>SUMA</b>	<b>5 705</b>	<b>100%</b>

## Zasięgi sieci

W tabeli nr 4.3.3 przedstawiono liczbowo i procentowo liczbę zasięgów oraz liczbę punktów adresowych na terenie gminy w zależności od przepustowości.

**Tabela 4.3.3: Liczba zasięgów i adresów w podziale na przepustowość.**

Przepustowość [Mb/s]	Liczba zasięgów	Udział %	Liczba punktów adresowych	Udział %
2	0	0,00%	0	0,00%
10	0	0,00%	0	0,00%
20	0	0,00%	0	0,00%
30	515	0,90%	22	0,44%
40	78	0,14%	3	0,06%
50	733	1,29%	91	1,83%
60	44	0,08%	4	0,08%
70	43	0,08%	9	0,18%
80	33	0,06%	17	0,34%
90	0	0,00%	0	0,00%
100	20	0,04%	4	0,08%

Przepustowość [Mb/s]	Liczba zasięgów	Udział %	Liczba punktów adresowych	Udział %
200	1	0,00%	0	0,00%
300	50	0,09%	3	0,06%
400	0	0,00%	0	0,00%
500	1	0,00%	0	0,00%
600	0	0,00%	0	0,00%
700	0	0,00%	0	0,00%
800	0	0,00%	0	0,00%
900	12 604	22,13%	2	0,04%
1000	42 825	75,20%	4 807	96,86%
2000	0	0,00%	0	0,00%
3000	0	0,00%	0	0,00%
4000	0	0,00%	0	0,00%
5000	0	0,00%	0	0,00%
6000	0	0,00%	0	0,00%
7000	0	0,00%	0	0,00%
8000	0	0,00%	0	0,00%
9000	0	0,00%	0	0,00%
10000	1	0,00%	1	0,02%
<b>SUMA</b>	<b>56 948</b>	<b>100%</b>	<b>4 963</b>	<b>100%</b>

W tabeli nr 4.3.4 przedstawiono liczbę zasięgów w gminie w zależności od rodzaju medium.

**Tabela 4.3.4: Liczba zasięgów z podziałem na medium.**

Medium	Liczba zasięgów	Udział %
światłowodowe	55 494	97,45%
kablowe współosiowe miedziane	0	0,00%
kablowe parowe miedziane	770	1,35%
radiowe (FWA)	684	1,20%
<b>SUMA</b>	<b>56 948</b>	<b>100%</b>

## Plany inwestycyjne (komercyjne)

W gminie zostały zgłoszone 983 planowane inwestycje w punktach adresowych. Zgłoszone plany inwestycyjne przewidują objęcie w kolejnych 3 latach zasięgiem stacjonarnego dostępu do usług szerokopasmowych:

- 496 punktów adresowych znajdujących się już w zasięgu rzeczywistym;
- 1 punkt adresowy znajdujący się już w zasięgu wyłącznie hurtowym;
- 0 punktów adresowych znajdujących się już w zasięgu teoretycznym;
- 813 punktów adresowych znajdujących się w planie inwestycyjnym ze środków publicznych;

- 1 punkt adresowy znajdujący się w więcej niż jednym planie inwestycyjnym ze środków prywatnych;
- 485 punktów adresowych będących białymi plamami (bez zasięgu).

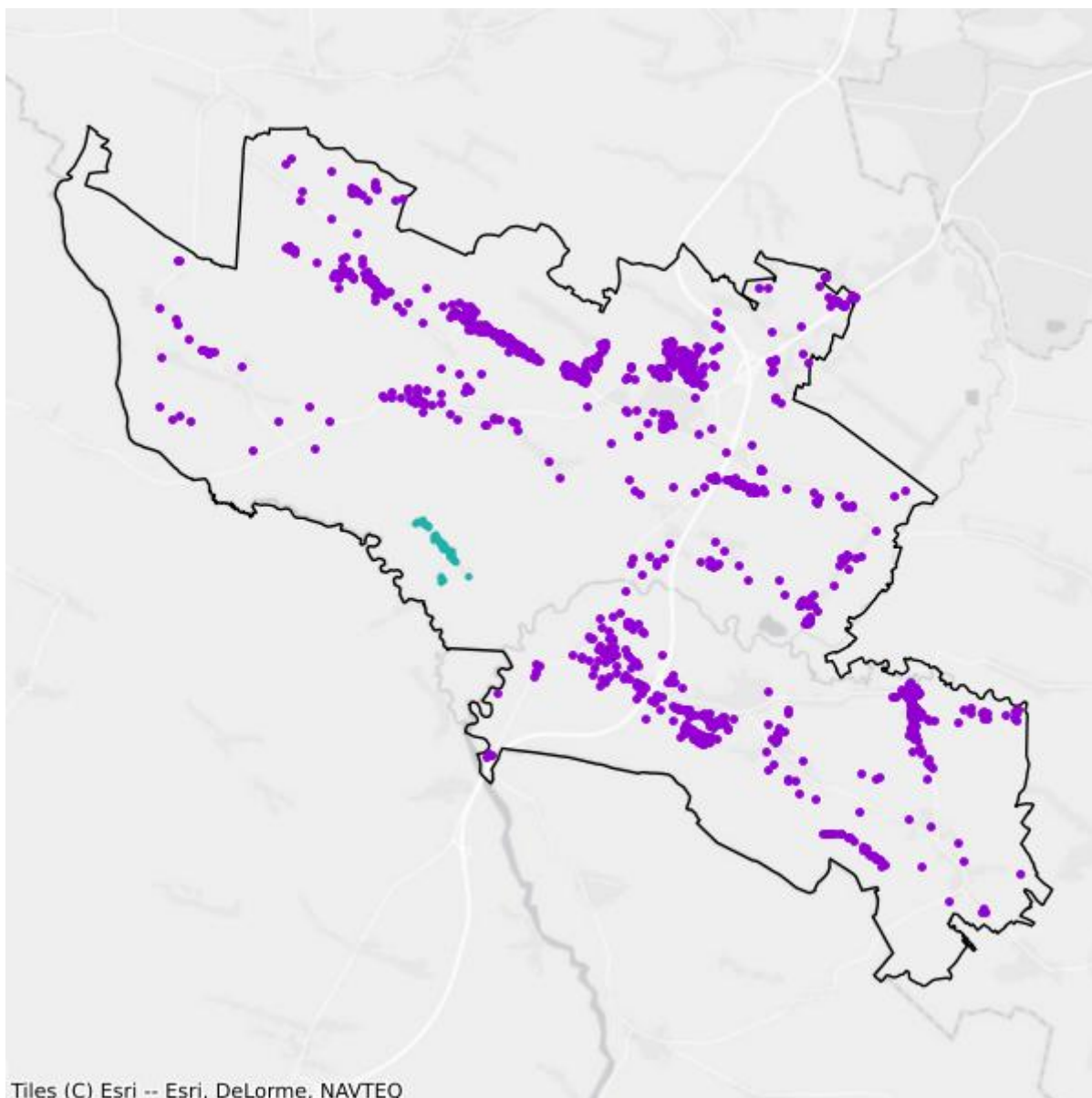
## Plany inwestycyjne realizowane ze środków publicznych

W gminie realizowane są plany inwestycyjne ze środków publicznych obejmujące 41 punktów adresowych. Realizowany jest 1 projekt z KPO i 0 projektów z FER. Dane pochodzą z systemu SIMBA i odnoszą się do umów o dofinansowanie zawartych do dnia 31 marca 2026.

W tabeli nr 4.3.5 przedstawiono liczbę punktów adresowych na terenie gminy, objętych planami inwestycyjnymi do zrealizowania ze środków publicznych.

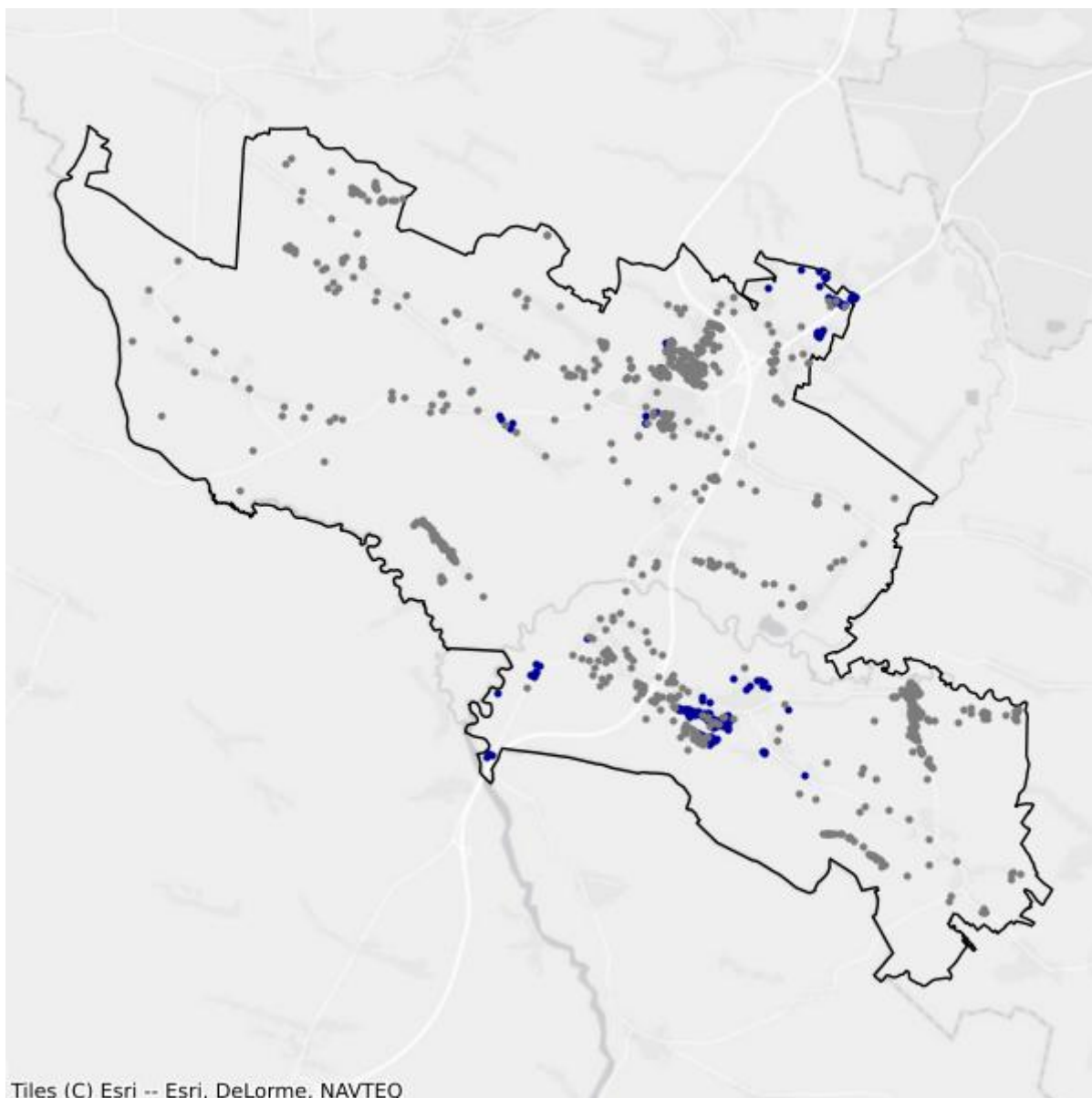
<b>Tabela 4.3.5: Liczba punktów adresowych ze zgłoszonymi planami inwestycyjnymi realizowanymi ze środków publicznych.</b>		
<b>Numer projektu</b>	<b>Beneficjent</b>	<b>Liczba PA</b>
KPOD.05.02-IW.06-0161/25	FCA SPÓŁKA AKCYJNA	41
<b>SUMA</b>		<b>41</b>

## Mapa planów inwestycyjnych



- Plany inwestycyjne realizowane ze środków prywatnych
- Plany inwestycyjne realizowane ze środków publicznych

## Mapa białych plam



- Białe plamy
- W zasięgu poniżej 100 Mb/s

## 4.4. Gmina Chmielnik

TERC: 2604043

### Statystyki ogólne

W gminie są 4 053 punkty adresowe. Na koniec marca 2026 roku w zasięgu stacjonarnego dostępu do usług szerokopasmowych było 3 112 punktów adresowych. Na wskazanym obszarze były 1 332 białe plamy NGA, w tym 941 pozostało bez żadnego zasięgu. Od 1 stycznia 2023 do 31 marca 2026 roku obywatele zgłosili 52 zapotrzebowania na internet i 6 weryfikacji danych w systemie internet.gov.pl.

W tabeli nr 4.4.1 przedstawiono przedsiębiorców telekomunikacyjnych działających na terenie gminy i świadczących usługi stacjonarnego dostępu do usług szerokopasmowych.

Tabela 4.4.1: Podmiot w zależności od rodzaju usług.			
Podmiot	Detal	Hurt	Hurt-Detal
DBS INTERNET SEBASTIAN DABIŃSKI	X		
EXATEL SPÓŁKA AKCYJNA	X		
NAUKOWA I AKADEMICKA SIEĆ KOMPUTEROWA - PAŃSTWOWY INSTYTUT BADAWCZY	X		
NETCITY GT SPÓŁKA Z OGRANICZONĄ ODPOWIEDZIALNOŚCIĄ	X		X
"NETIA" SPÓŁKA AKCYJNA			X
NEXERA SPÓŁKA Z OGRANICZONĄ ODPOWIEDZIALNOŚCIĄ		X	
ORANGE POLSKA SPÓŁKA AKCYJNA	X	X	X
"P4 SPÓŁKA Z OGRANICZONĄ ODPOWIEDZIALNOŚCIĄ"	X		
PIOTR LEGAWIEC - PIO - NET	X		
POLKOMTEL SPÓŁKA Z OGRANICZONĄ ODPOWIEDZIALNOŚCIĄ	X		
PRZEDSIĘBIORSTWO INFORMATYCZNE FORTES J. WAŚNIK, K. NIZIOŁEK, SPÓŁKA JAWNA	X		
PRZEDSIĘBIORSTWO WIELOBRANŻOWE "SKRĘTKA" ŁUKASZ PIWOWARCZYK	X		
RFC INTERNET SPÓŁKA Z OGRANICZONĄ ODPOWIEDZIALNOŚCIĄ	X		
RÓWNICKI PAWEŁ 'LASER'	X		
T-MOBILE POLSKA SPÓŁKA AKCYJNA	X		
TOWERLINK POLAND SPÓŁKA Z OGRANICZONĄ ODPOWIEDZIALNOŚCIĄ		X	
"UNINET" SPÓŁKA Z OGRANICZONĄ ODPOWIEDZIALNOŚCIĄ	X		
UNINET ŚWIATŁOWÓD SPÓŁKA Z OGRANICZONĄ ODPOWIEDZIALNOŚCIĄ	X		

Podmiot	Detal	Hurt	Hurt-Detal
VECTRA SPÓŁKA AKCYJNA	X		
VOICE NET TV SPÓŁKA Z OGRANICZONĄ ODPOWIEDZIALNOŚCIĄ	X		
WOJEWÓDZTWO ŚWIĘTOKRZYSKIE		X	

W tabeli nr 4.4.2 przedstawiono liczbowy i procentowy podział na punkty adresowe w zależności od rodzaju zasięgu na terenie gminy.

Tabela 4.4.2: Podział na rodzaje usług i zasięgów.		
	Liczba adresów	Udział %
Rzeczywisty	2 795	68,96%
Hurtowy (wyłącznie)	317	7,82%
Teoretyczny (wyłącznie)	0	0,00%
Brak zasięgu	941	23,22%
<b>SUMA</b>	<b>4 053</b>	<b>100%</b>

## Zasięgi sieci

W tabeli nr 4.4.3 przedstawiono liczbowo i procentowo liczbę zasięgów oraz liczbę punktów adresowych na terenie gminy w zależności od przepustowości.

Tabela 4.4.3: Liczba zasięgów i adresów w podziale na przepustowość.				
Przepustowość [Mb/s]	Liczba zasięgów	Udział %	Liczba punktów adresowych	Udział %
2	0	0,00%	0	0,00%
10	0	0,00%	0	0,00%
20	0	0,00%	0	0,00%
30	554	1,85%	48	1,54%
40	420	1,40%	96	3,08%
50	504	1,68%	114	3,66%
60	306	1,02%	101	3,25%
70	89	0,30%	24	0,77%
80	24	0,08%	8	0,26%
90	0	0,00%	0	0,00%
100	11	0,04%	3	0,10%
200	0	0,00%	0	0,00%
300	0	0,00%	0	0,00%
400	0	0,00%	0	0,00%
500	0	0,00%	0	0,00%
600	0	0,00%	0	0,00%
700	0	0,00%	0	0,00%

Przepustowość [Mb/s]	Liczba zasięgów	Udział %	Liczba punktów adresowych	Udział %
800	0	0,00%	0	0,00%
900	8 349	27,88%	97	3,12%
1000	19 691	65,75%	2 619	84,16%
2000	0	0,00%	0	0,00%
3000	0	0,00%	0	0,00%
4000	1	0,00%	1	0,03%
5000	0	0,00%	0	0,00%
6000	0	0,00%	0	0,00%
7000	0	0,00%	0	0,00%
8000	0	0,00%	0	0,00%
9000	0	0,00%	0	0,00%
10000	1	0,00%	1	0,03%
<b>SUMA</b>	<b>29 950</b>	<b>100%</b>	<b>3 112</b>	<b>100%</b>

W tabeli nr 4.4.4 przedstawiono liczbę zasięgów w gminie w zależności od rodzaju medium.

**Tabela 4.4.4: Liczba zasięgów z podziałem na medium.**

Medium	Liczba zasięgów	Udział %
światłowodowe	28 050	93,66%
kablowe współosiowe miedziane	0	0,00%
kablowe parowe miedziane	1 552	5,18%
radiowe (FWA)	348	1,16%
<b>SUMA</b>	<b>29 950</b>	<b>100%</b>

## Plany inwestycyjne (komercyjne)

W gminie zostało zgłoszonych 529 planowanych inwestycji w punktach adresowych. Zgłoszone plany inwestycyjne przewidują objęcie w kolejnych 3 latach zasięgiem stacjonarnego dostępu do usług szerokopasmowych:

- 87 punktów adresowych znajdujących się już w zasięgu rzeczywistym;
- 1 punkt adresowy znajdujący się już w zasięgu wyłącznie hurtowym;
- 0 punktów adresowych znajdujących się już w zasięgu teoretycznym;
- 499 punktów adresowych znajdujących się w planie inwestycyjnym ze środków publicznych;
- 0 punktów adresowych znajdujących się w więcej niż jednym planie inwestycyjnym ze środków prywatnych;
- 441 punktów adresowych będących białymi plamami (bez zasięgu).

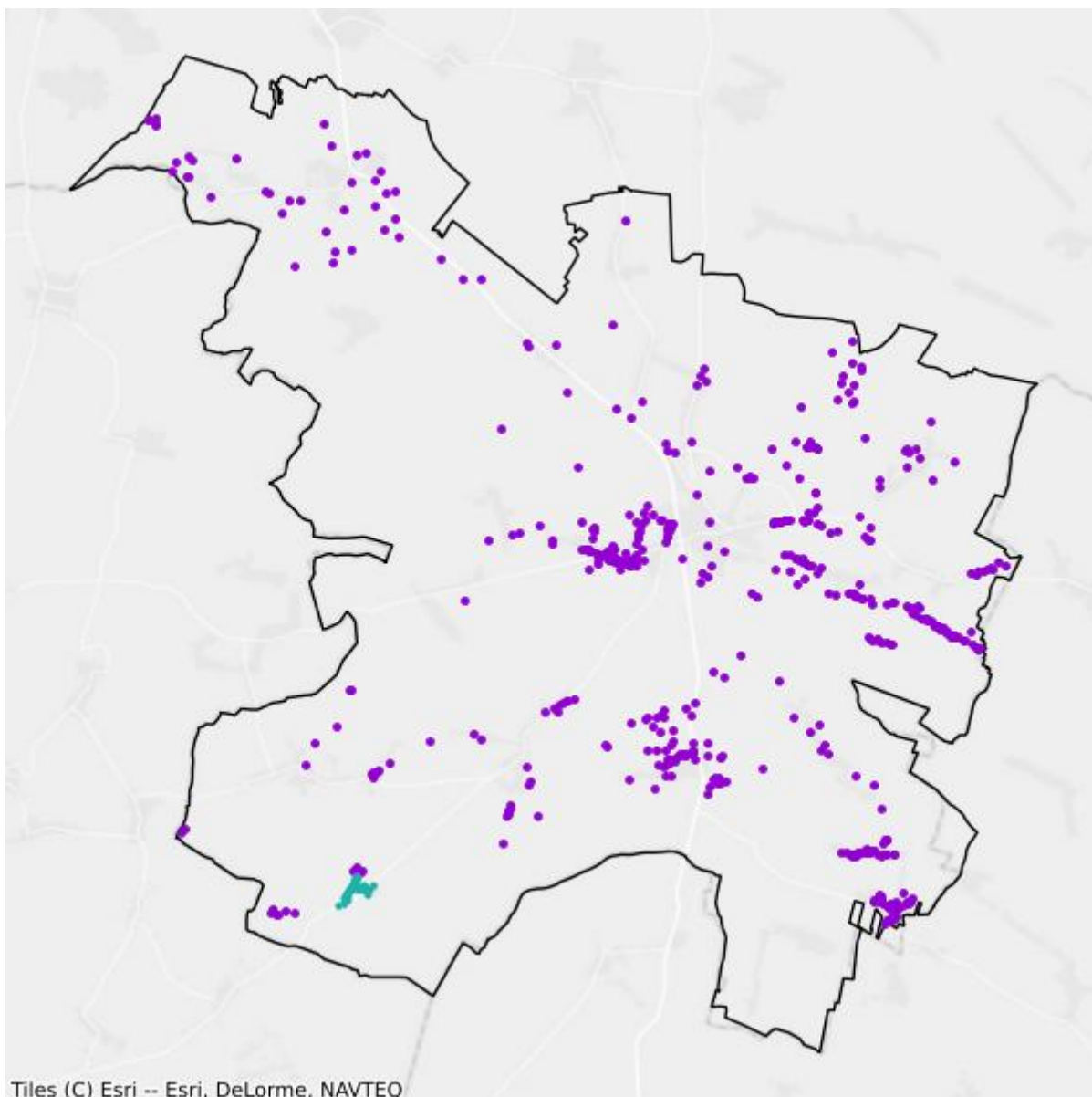
## Plany inwestycyjne realizowane ze środków publicznych

W gminie realizowane są plany inwestycyjne ze środków publicznych obejmujące 43 punkty adresowe. Realizowany jest 1 projekt z KPO i 0 projektów z FERC. Dane pochodzą z systemu SIMBA i odnoszą się do umów o dofinansowanie zawartych do dnia 31 marca 2026.

W tabeli nr 4.4.5 przedstawiono liczbę punktów adresowych na terenie gminy, objętych planami inwestycyjnymi do zrealizowania ze środków publicznych.

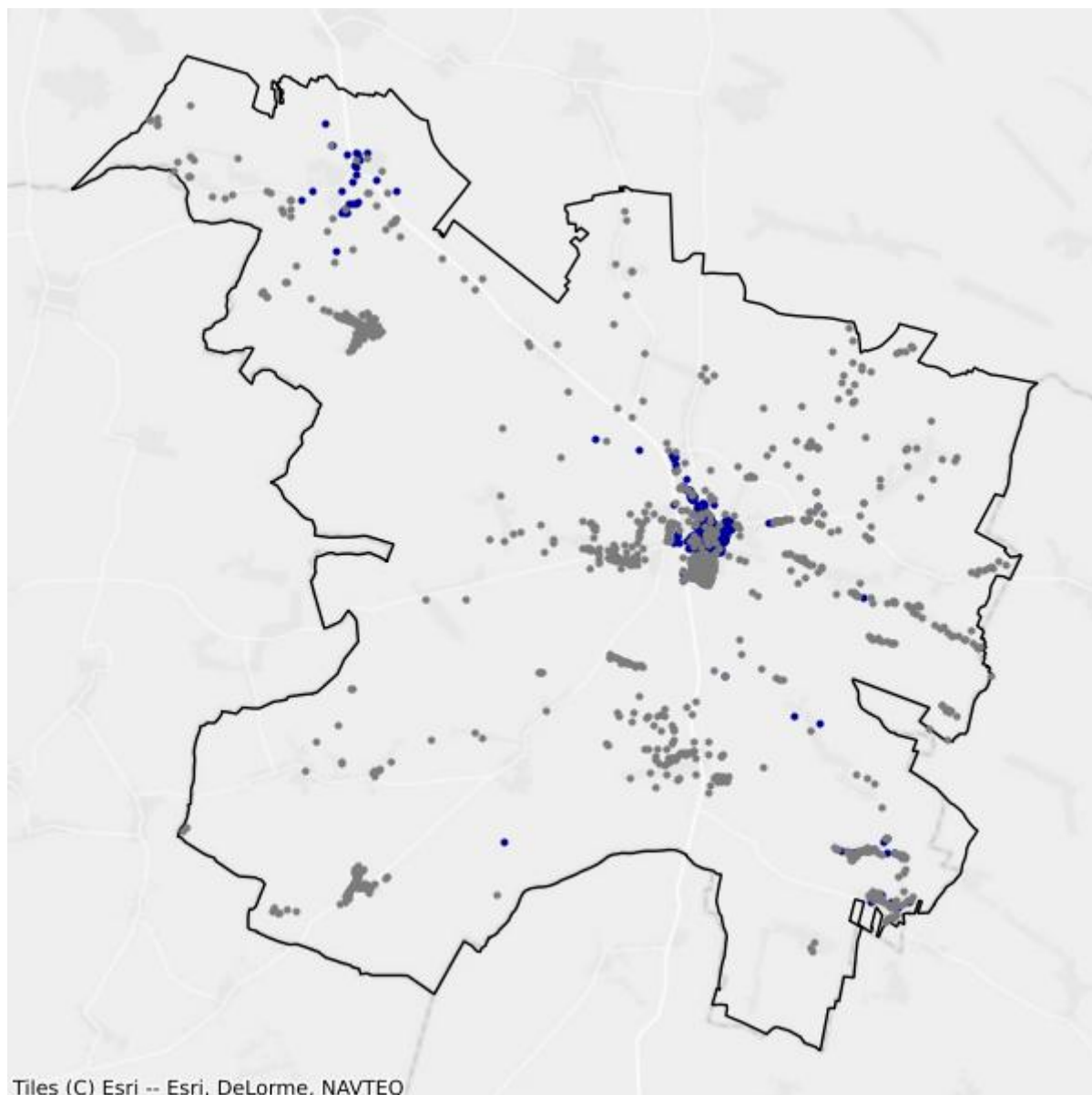
<b>Tabela 4.4.5: Liczba punktów adresowych ze zgłoszonymi planami inwestycyjnymi realizowanymi ze środków publicznych.</b>		
<b>Numer projektu</b>	<b>Beneficjent</b>	<b>Liczba PA</b>
KPOD.05.02-IW. 06-0121/25	NETCITY GT SPÓŁKA Z OGRANICZONĄ ODPOWIEDZIALNOŚCIĄ	43
<b>SUMA</b>		<b>43</b>

## Mapa planów inwestycyjnych



- Plany inwestycyjne realizowane ze środków prywatnych
- Plany inwestycyjne realizowane ze środków publicznych

## Mapa białych plam



- Białe plamy
- W zasięgu poniżej 100 Mb/s

## 4.5. Gmina Daleszyce

TERC: 2604053

### Statystyki ogólne

W gminie jest 7 195 punktów adresowych. Na koniec marca 2026 roku w zasięgu stacjonarnego dostępu do usług szerokopasmowych było 6 680 punktów adresowych. Na wskazanym obszarze było 597 białych plam NGA, w tym 515 pozostało bez żadnego zasięgu. Od 1 stycznia 2023 do 31 marca 2026 roku obywatele zgłosili 65 zapotrzebowań na internet i 4 weryfikacje danych w systemie internet.gov.pl.

W tabeli nr 4.5.1 przedstawiono przedsiębiorców telekomunikacyjnych działających na terenie gminy i świadczących usługi stacjonarnego dostępu do usług szerokopasmowych.

Tabela 4.5.1: Podmiot w zależności od rodzaju usług.			
Podmiot	Detal	Hurt	Hurt-Detal
4ALFANET SPÓŁKA Z OGRANICZONĄ ODPOWIEDZIALNOŚCIĄ	X		
ALFA4NET SPÓŁKA Z OGRANICZONĄ ODPOWIEDZIALNOŚCIĄ	X		
ALFAFIBER SPÓŁKA Z OGRANICZONĄ ODPOWIEDZIALNOŚCIĄ	X		
@ALFANET MARCIN MAŁOLEPSZY	X		
ALFASZYBKINET SPÓŁKA Z OGRANICZONĄ ODPOWIEDZIALNOŚCIĄ	X		
DOMOWY SERWIS KOMPUTEROWY PIOTR CHROBOT	X		
GLOBIT SPÓŁKA Z OGRANICZONĄ ODPOWIEDZIALNOŚCIĄ	X		
NAUKOWA I AKADEMICKA SIEĆ KOMPUTEROWA - PAŃSTWOWY INSTYTUT BADAWCZY	X		
NETCITY GT SPÓŁKA Z OGRANICZONĄ ODPOWIEDZIALNOŚCIĄ	X		X
"NETIA" SPÓŁKA AKCYJNA			X
NEXERA SPÓŁKA Z OGRANICZONĄ ODPOWIEDZIALNOŚCIĄ		X	
ORANGE POLSKA SPÓŁKA AKCYJNA	X	X	X
"P4 SPÓŁKA Z OGRANICZONĄ ODPOWIEDZIALNOŚCIĄ"	X		
POLKOMTEL SPÓŁKA Z OGRANICZONĄ ODPOWIEDZIALNOŚCIĄ	X		
PRZEDSIĘBIORSTWO INFORMATYCZNE FORTES J. WĄSIK, K. NIZIOŁEK, SPÓŁKA JAWNA	X		
PRZEDSIĘBIORSTWO WIELOBRANŻOWE "SKRĘTKA" ŁUKASZ PIWOWARCZYK	X		
RFC INTERNET SPÓŁKA Z OGRANICZONĄ ODPOWIEDZIALNOŚCIĄ	X		
RÓWNICKI PAWEŁ 'LASER'	X		

Podmiot	Detal	Hurt	Hurt-Detal
T-MOBILE POLSKA SPÓŁKA AKCYJNA	X		
"UNINET" SPÓŁKA Z OGRANICZONĄ ODPOWIEDZIALNOŚCIĄ	X		
UNINET ŚWIATŁOWÓD SPÓŁKA Z OGRANICZONĄ ODPOWIEDZIALNOŚCIĄ	X		
VECTRA SPÓŁKA AKCYJNA	X		
VOICE NET TV SPÓŁKA Z OGRANICZONĄ ODPOWIEDZIALNOŚCIĄ	X		
WOJEWÓDZTWO ŚWIĘTOKRZYSKIE		X	

W tabeli nr 4.5.2 przedstawiono liczbowy i procentowy podział na punkty adresowe w zależności od rodzaju zasięgu na terenie gminy.

**Tabela 4.5.2: Podział na rodzaje usług i zasięgów.**

	Liczba adresów	Udział %
Rzeczywisty	6 115	84,99%
Hurtowy (wyłącznie)	138	1,92%
Teoretyczny (wyłącznie)	427	5,93%
Brak zasięgu	515	7,16%
<b>SUMA</b>	<b>7 195</b>	<b>100%</b>

## Zasięgi sieci

W tabeli nr 4.5.3 przedstawiono liczbowo i procentowo liczbę zasięgów oraz liczbę punktów adresowych na terenie gminy w zależności od przepustowości.

**Tabela 4.5.3: Liczba zasięgów i adresów w podziale na przepustowość.**

Przepustowość [Mb/s]	Liczba zasięgów	Udział %	Liczba punktów adresowych	Udział %
2	2	0,00%	0	0,00%
10	0	0,00%	0	0,00%
20	0	0,00%	0	0,00%
30	479	0,75%	4	0,06%
40	346	0,54%	9	0,13%
50	891	1,39%	64	0,96%
60	291	0,45%	4	0,06%
70	84	0,13%	1	0,01%
80	23	0,04%	0	0,00%
90	0	0,00%	0	0,00%
100	656	1,02%	180	2,69%
200	0	0,00%	0	0,00%
300	0	0,00%	0	0,00%
400	0	0,00%	0	0,00%

Przepustowość [Mb/s]	Liczba zasięgów	Udział %	Liczba punktów adresowych	Udział %
500	0	0,00%	0	0,00%
600	4	0,01%	1	0,01%
700	0	0,00%	0	0,00%
800	0	0,00%	0	0,00%
900	14 895	23,17%	6	0,09%
1000	46 612	72,51%	6 408	95,93%
2000	0	0,00%	0	0,00%
3000	0	0,00%	0	0,00%
4000	0	0,00%	0	0,00%
5000	0	0,00%	0	0,00%
6000	0	0,00%	0	0,00%
7000	0	0,00%	0	0,00%
8000	0	0,00%	0	0,00%
9000	0	0,00%	0	0,00%
10000	3	0,00%	3	0,04%
<b>SUMA</b>	<b>64 286</b>	<b>100%</b>	<b>6 680</b>	<b>100%</b>

W tabeli nr 4.5.4 przedstawiono liczbę zasięgów w gminie w zależności od rodzaju medium.

**Tabela 4.5.4: Liczba zasięgów z podziałem na medium.**

Medium	Liczba zasięgów	Udział %
światłowodowe	61 823	96,17%
kablowe współosiowe miedziane	0	0,00%
kablowe parowe miedziane	1 461	2,27%
radiowe (FWA)	1 002	1,56%
<b>SUMA</b>	<b>64 286</b>	<b>100%</b>

## Plany inwestycyjne (komercyjne)

W gminie zostały zgłoszone 1 082 planowane inwestycje w punktach adresowych. Zgłoszone plany inwestycyjne przewidują objęcie w kolejnych 3 latach zasięgiem stacjonarnego dostępu do usług szerokopasmowych:

- 664 punkty adresowe znajdujące się już w zasięgu rzeczywistym;
- 1 punkt adresowy znajdujący się już w zasięgu wyłącznie hurtowym;
- 171 punktów adresowych znajdujących się już w zasięgu teoretycznym;
- 1 082 punkty adresowe znajdujące się w planie inwestycyjnym ze środków publicznych;
- 0 punktów adresowych znajdujących się w więcej niż jednym planie inwestycyjnym ze środków prywatnych;
- 246 punktów adresowych będących białymi plamami (bez zasięgu).

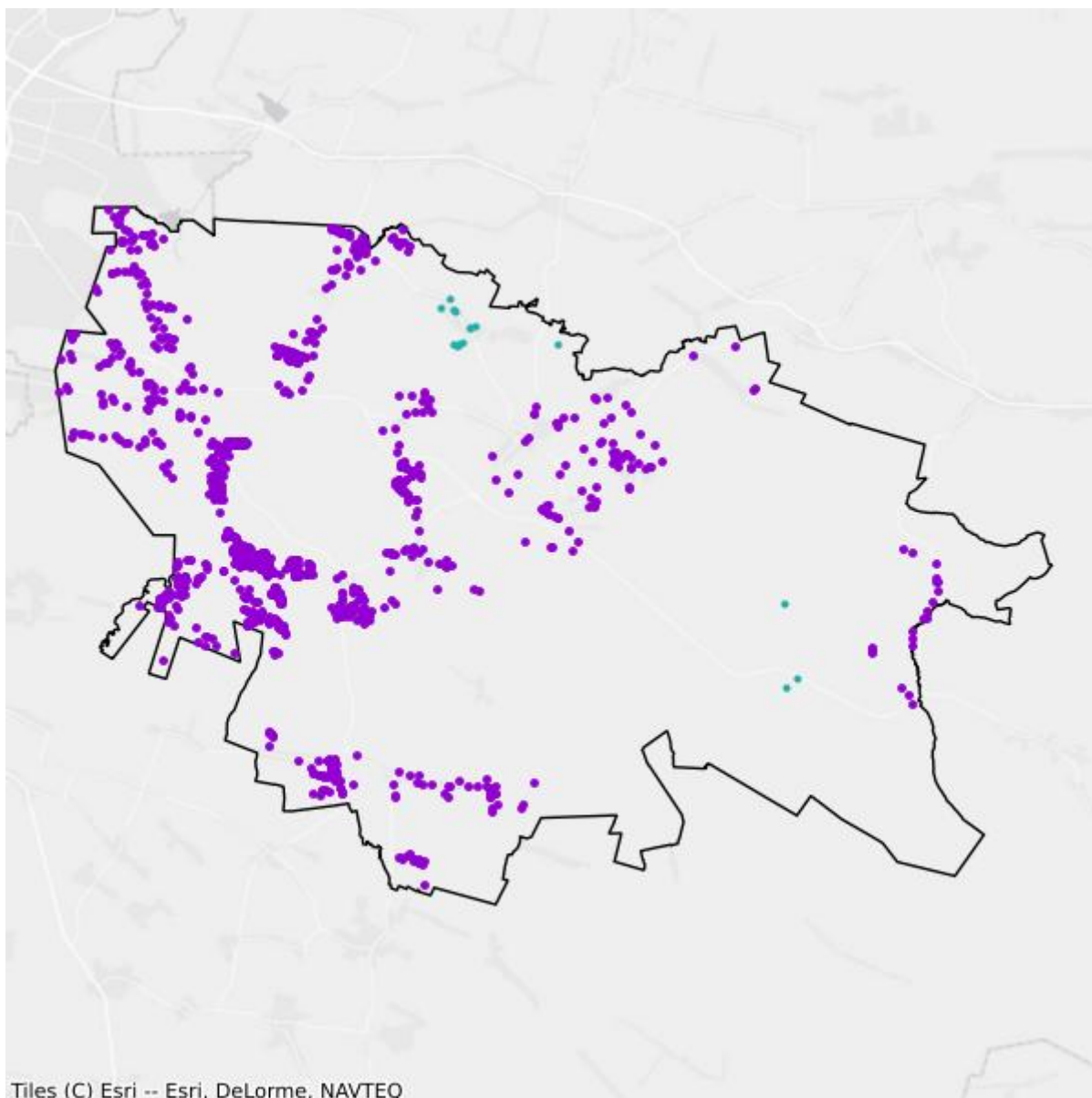
## Plany inwestycyjne realizowane ze środków publicznych

W gminie realizowane są plany inwestycyjne ze środków publicznych obejmujące 16 punktów adresowych. Realizowane są 2 projekty z KPO i 0 projektów z FERC. Dane pochodzą z systemu SIMBA i odnoszą się do umów o dofinansowanie zawartych do dnia 31 marca 2026.

W tabeli nr 4.5.5 przedstawiono liczbę punktów adresowych na terenie gminy, objętych planami inwestycyjnymi do zrealizowania ze środków publicznych.

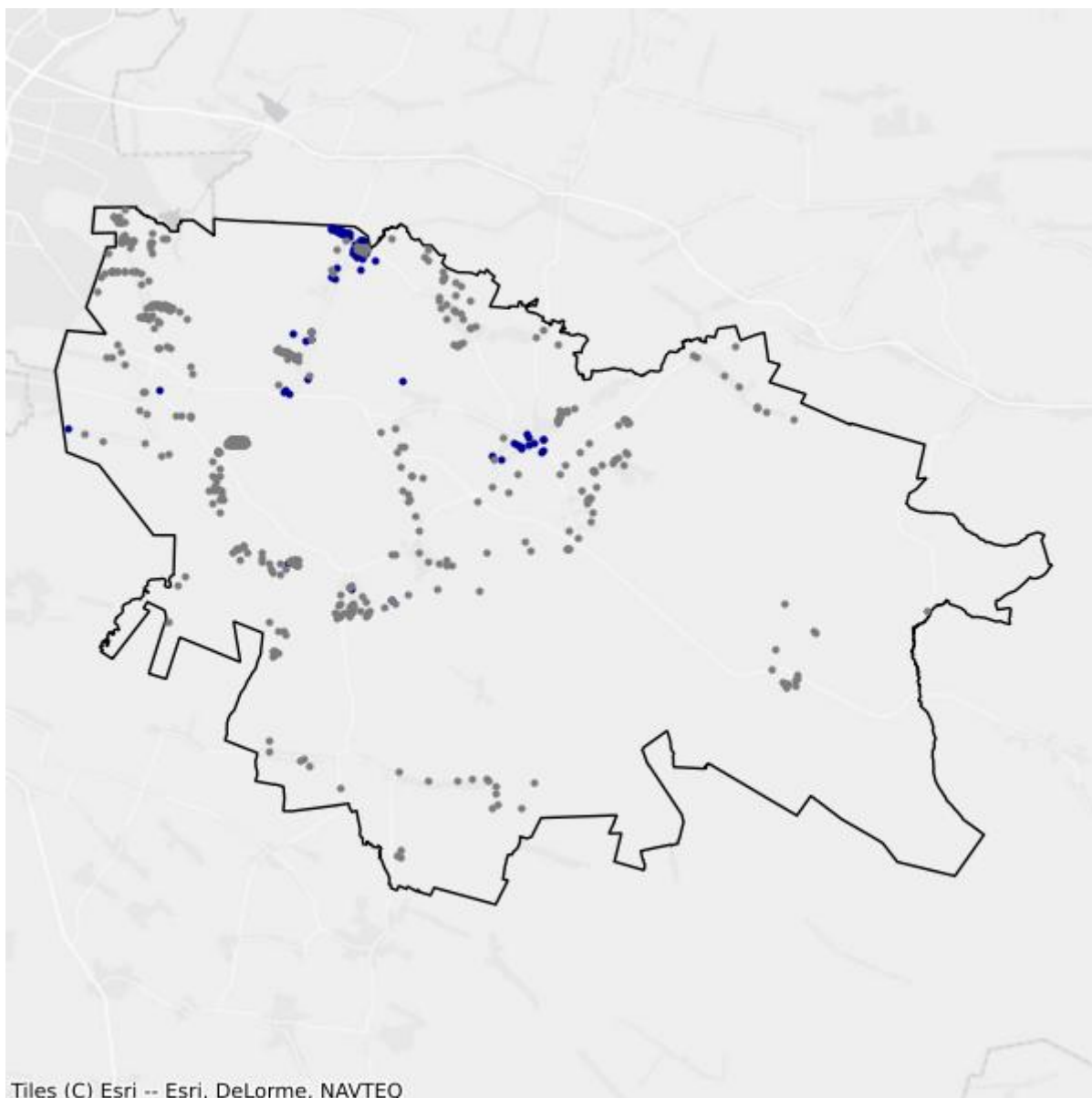
<b>Tabela 4.5.5: Liczba punktów adresowych ze zgłoszonymi planami inwestycyjnymi realizowanymi ze środków publicznych.</b>		
<b>Numer projektu</b>	<b>Beneficjent</b>	<b>Liczba PA</b>
KPOD.05.02-IW. 06-0033/25	GLOBIT SPÓŁKA Z OGRANICZONĄ ODPOWIEDZIALNOŚCIĄ	4
KPOD.05.02-IW. 06-0121/25	NETCITY GT SPÓŁKA Z OGRANICZONĄ ODPOWIEDZIALNOŚCIĄ	12
<b>SUMA</b>		<b>16</b>

## Mapa planów inwestycyjnych



- Plany inwestycyjne realizowane ze środków prywatnych
- Plany inwestycyjne realizowane ze środków publicznych

## Mapa białych plam



- Białe plamy
- W zasięgu poniżej 100 Mb/s

## 4.6. Gmina Górnó

TERC: 2604062

### Statystyki ogólne

W gminie jest 5 816 punktów adresowych. Na koniec marca 2026 roku w zasięgu stacjonarnego dostępu do usług szerokopasmowych było 5 077 punktów adresowych. Na wskazanym obszarze było 941 białych plam NGA, w tym 739 pozostało bez żadnego zasięgu. Od 1 stycznia 2023 do 31 marca 2026 roku obywatele zgłosili 30 zapotrzebowań na internet i 0 weryfikacji danych w systemie internet.gov.pl.

W tabeli nr 4.6.1 przedstawiono przedsiębiorców telekomunikacyjnych działających na terenie gminy i świadczących usługi stacjonarnego dostępu do usług szerokopasmowych.

Tabela 4.6.1: Podmiot w zależności od rodzaju usług.			
Podmiot	Detal	Hurt	Hurt-Detal
EXATEL SPÓŁKA AKCYJNA	X		
INTB SPÓŁKA Z OGRANICZONĄ ODPOWIEDZIALNOŚCIĄ	X		
LEAD-ER WIKTOR BOROWIECKI	X		
NAUKOWA I AKADEMICKA SIEĆ KOMPUTEROWA - PAŃSTWOWY INSTYTUT BADAWCZY	X		
NETCITY GT SPÓŁKA Z OGRANICZONĄ ODPOWIEDZIALNOŚCIĄ	X		X
NETCITY SPÓŁKA Z OGRANICZONĄ ODPOWIEDZIALNOŚCIĄ	X		
"NETIA" SPÓŁKA AKCYJNA			X
NEXERA SPÓŁKA Z OGRANICZONĄ ODPOWIEDZIALNOŚCIĄ		X	
ORANGE POLSKA SPÓŁKA AKCYJNA	X	X	X
"P4 SPÓŁKA Z OGRANICZONĄ ODPOWIEDZIALNOŚCIĄ"	X		
POLKOMTEL SPÓŁKA Z OGRANICZONĄ ODPOWIEDZIALNOŚCIĄ	X		
PRZEDSIĘBIORSTWO INFORMATYCZNE FORTES J. WĄSIK, K. NIZIOŁEK, SPÓŁKA JAWNA	X		
PRZEDSIĘBIORSTWO WIELOBRANŻOWE "SKRĘTKA" ŁUKASZ PIWOWARCZYK	X		
RFC INTERNET SPÓŁKA Z OGRANICZONĄ ODPOWIEDZIALNOŚCIĄ	X		
RÓWNICKI PAWEŁ 'LASER'	X		
STANET SPÓŁKA Z OGRANICZONĄ ODPOWIEDZIALNOŚCIĄ	X		
T-MOBILE POLSKA SPÓŁKA AKCYJNA	X		
"UNINET" SPÓŁKA Z OGRANICZONĄ ODPOWIEDZIALNOŚCIĄ	X		

Podmiot	Detal	Hurt	Hurt-Detal
UNINET ŚWIATŁOWÓD SPÓŁKA Z OGRANICZONĄ ODPOWIEDZIALNOŚCIĄ	X		
VECTRA SPÓŁKA AKCYJNA	X		
VOICE NET TV SPÓŁKA Z OGRANICZONĄ ODPOWIEDZIALNOŚCIĄ	X		
WOJEWÓDZTWO ŚWIĘTOKRZYSKIE		X	

W tabeli nr 4.6.2 przedstawiono liczbowy i procentowy podział na punkty adresowe w zależności od rodzaju zasięgu na terenie gminy.

Tabela 4.6.2: Podział na rodzaje usług i zasięgów.		
	Liczba adresów	Udział %
Rzeczywisty	4 844	83,29%
Hurtowy (wyłącznie)	61	1,05%
Teoretyczny (wyłącznie)	172	2,96%
Brak zasięgu	739	12,71%
<b>SUMA</b>	<b>5 816</b>	<b>100%</b>

## Zasięgi sieci

W tabeli nr 4.6.3 przedstawiono liczbowo i procentowo liczbę zasięgów oraz liczbę punktów adresowych na terenie gminy w zależności od przepustowości.

Tabela 4.6.3: Liczba zasięgów i adresów w podziale na przepustowość.					
Przepustowość [Mb/s]	Liczba zasięgów	Udział %	Liczba punktów adresowych	Udział %	
2	0	0,00%	0	0,00%	
10	0	0,00%	0	0,00%	
20	0	0,00%	0	0,00%	
30	372	1,55%	26	0,51%	
40	259	1,08%	16	0,32%	
50	1 266	5,29%	147	2,90%	
60	108	0,45%	2	0,04%	
70	49	0,20%	4	0,08%	
80	23	0,10%	7	0,14%	
90	0	0,00%	0	0,00%	
100	8	0,03%	0	0,00%	
200	0	0,00%	0	0,00%	
300	0	0,00%	0	0,00%	
400	0	0,00%	0	0,00%	
500	0	0,00%	0	0,00%	
600	0	0,00%	0	0,00%	

Przepustowość [Mb/s]	Liczba zasięgów	Udział %	Liczba punktów adresowych	Udział %
700	0	0,00%	0	0,00%
800	0	0,00%	0	0,00%
900	4 422	18,48%	30	0,59%
1000	17 425	72,80%	4 843	95,39%
2000	0	0,00%	0	0,00%
3000	0	0,00%	0	0,00%
4000	0	0,00%	0	0,00%
5000	0	0,00%	0	0,00%
6000	0	0,00%	0	0,00%
7000	0	0,00%	0	0,00%
8000	0	0,00%	0	0,00%
9000	0	0,00%	0	0,00%
10000	2	0,01%	2	0,04%
<b>SUMA</b>	<b>23 934</b>	<b>100%</b>	<b>5 077</b>	<b>100%</b>

W tabeli nr 4.6.4 przedstawiono liczbę zasięgów w gminie w zależności od rodzaju medium.

**Tabela 4.6.4: Liczba zasięgów z podziałem na medium.**

Medium	Liczba zasięgów	Udział %
światłowodowe	21 857	91,32%
kablowe współosiowe miedziane	0	0,00%
kablowe parowe miedziane	916	3,83%
radiowe (FWA)	1 161	4,85%
<b>SUMA</b>	<b>23 934</b>	<b>100%</b>

## Plany inwestycyjne (komercyjne)

W gminie zostało zgłoszonych 1 478 planowanych inwestycji w punktach adresowych. Zgłoszone plany inwestycyjne przewidują objęcie w kolejnych 3 latach zasięgiem stacjonarnego dostępu do usług szerokopasmowych:

- 1 204 punkty adresowe znajdujące się już w zasięgu rzeczywistym;
- 1 punkt adresowy znajdujący się już w zasięgu wyłącznie hurtowym;
- 62 punkty adresowe znajdujące się już w zasięgu teoretycznym;
- 1 478 punktów adresowych znajdujących się w planie inwestycyjnym ze środków publicznych;
- 0 punktów adresowych znajdujących się w więcej niż jednym planie inwestycyjnym ze środków prywatnych;
- 211 punktów adresowych będących białymi plamami (bez zasięgu).

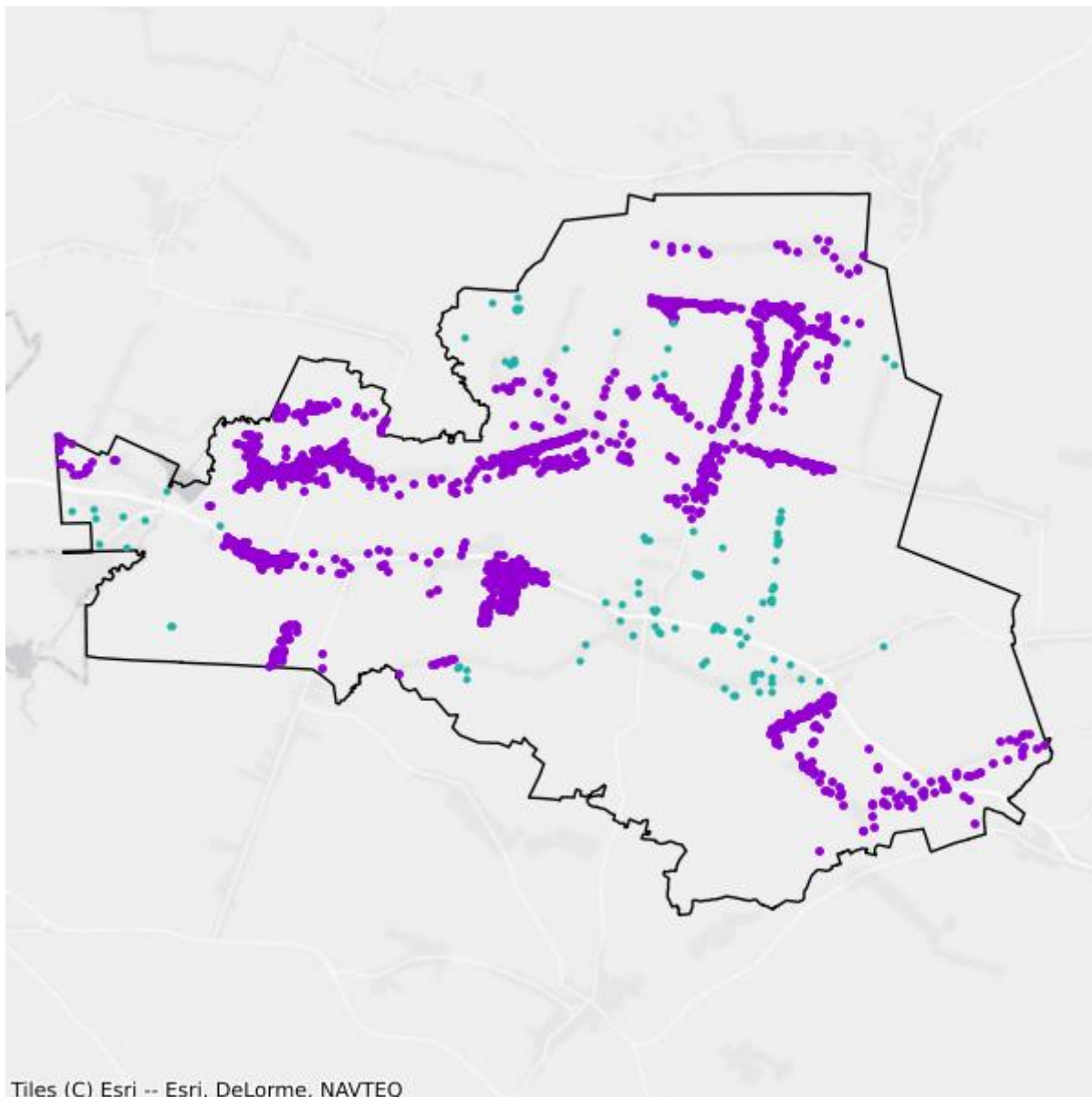
## Plany inwestycyjne realizowane ze środków publicznych

W gminie realizowane są plany inwestycyjne ze środków publicznych obejmujące 107 punktów adresowych. Realizowany jest 1 projekt z KPO i 0 projektów z FERC. Dane pochodzą z systemu SIMBA i odnoszą się do umów o dofinansowanie zawartych do dnia 31 marca 2026.

W tabeli nr 4.6.5 przedstawiono liczbę punktów adresowych na terenie gminy, objętych planami inwestycyjnymi do zrealizowania ze środków publicznych.

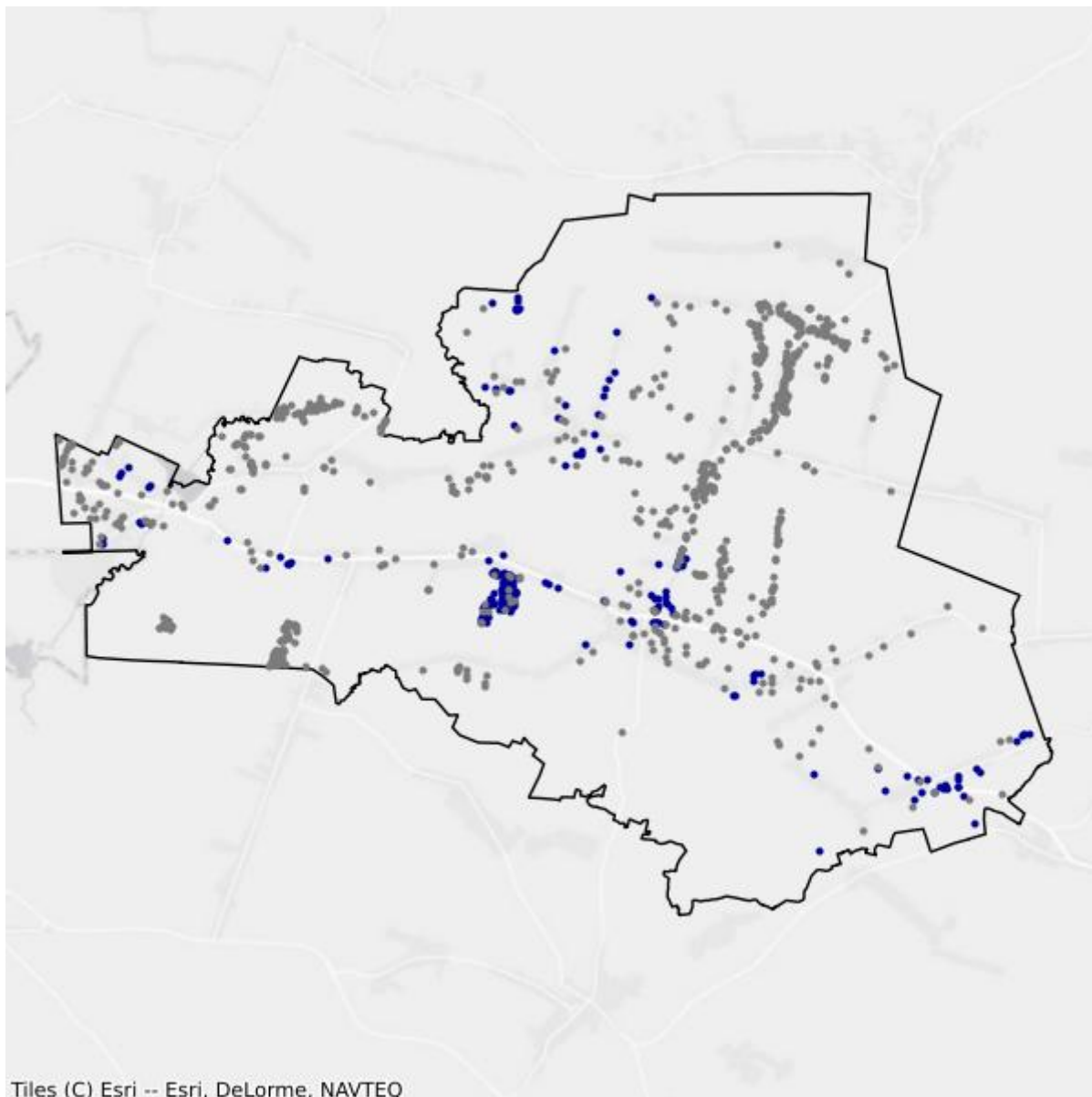
<b>Tabela 4.6.5: Liczba punktów adresowych ze zgłoszonymi planami inwestycyjnymi realizowanymi ze środków publicznych.</b>		
<b>Numer projektu</b>	<b>Beneficjent</b>	<b>Liczba PA</b>
KPOD.05.02-IW. 06-0092/25	NETCITY SPÓŁKA Z OGRANICZONĄ ODPOWIEDZIALNOŚCIĄ	107
<b>SUMA</b>		<b>107</b>

## Mapa planów inwestycyjnych



- Plany inwestycyjne realizowane ze środków prywatnych
- Plany inwestycyjne realizowane ze środków publicznych

## Mapa białych plam



- Białe plamy
- W zasięgu poniżej 100 Mb/s

## 4.7. Gmina Łagów

TERC: 2604073

### Statystyki ogólne

W gminie jest 2 481 punktów adresowych. Na koniec marca 2026 roku w zasięgu stacjonarnego dostępu do usług szerokopasmowych było 2 091 punktów adresowych. Na wskazanym obszarze było 446 białych plam NGA, w tym 390 pozostało bez żadnego zasięgu. Od 1 stycznia 2023 do 31 marca 2026 roku obywatele zgłosili 39 zapotrzebowań na internet i 0 weryfikacji danych w systemie internet.gov.pl.

W tabeli nr 4.7.1 przedstawiono przedsiębiorców telekomunikacyjnych działających na terenie gminy i świadczących usługi stacjonarnego dostępu do usług szerokopasmowych.

Tabela 4.7.1: Podmiot w zależności od rodzaju usług.			
Podmiot	Detal	Hurt	Hurt-Detal
F.H.U. "DISCOM" JANINA PRAJS	X		
KLIKOM.NET SPÓŁKA Z OGRANICZONĄ ODPOWIEDZIALNOŚCIĄ	X		
LEAD-ER WIKTOR BOROWIECKI	X		
MARCIN STĄPÓR STA KOM	X		
MULTINET 24 SPÓŁKA Z OGRANICZONĄ ODPOWIEDZIALNOŚCIĄ	X		
NASK SPÓŁKA AKCYJNA	X		
NAUKOWA I AKADEMICKA SIEĆ KOMPUTEROWA - PAŃSTWOWY INSTYTUT BADAWCZY	X		
"NETIA" SPÓŁKA AKCYJNA			X
NEXERA SPÓŁKA Z OGRANICZONĄ ODPOWIEDZIALNOŚCIĄ		X	
ORANGE POLSKA SPÓŁKA AKCYJNA	X	X	X
"P4 SPÓŁKA Z OGRANICZONĄ ODPOWIEDZIALNOŚCIĄ"	X		
POLKOMTEL SPÓŁKA Z OGRANICZONĄ ODPOWIEDZIALNOŚCIĄ	X		
PRZEDSIĘBIORSTWO INFORMATYCZNE FORTES J. WĄSIK, K. NIZIOŁEK, SPÓŁKA JAWNA	X		
PRZEDSIĘBIORSTWO WIELOBRANŻOWE "SKRĘTKA" ŁUKASZ PIWOWARCZYK	X		
RFC INTERNET SPÓŁKA Z OGRANICZONĄ ODPOWIEDZIALNOŚCIĄ	X		
RÓWNICKI PAWEŁ 'LASER'	X		
SQS POLSKA SZYMON WYSOKIŃSKI	X		
SYMETRA SPÓŁKA Z OGRANICZONĄ ODPOWIEDZIALNOŚCIĄ	X		

Podmiot	Detal	Hurt	Hurt-Detal
T-MOBILE POLSKA SPÓŁKA AKCYJNA	X		
TOWERLINK POLAND SPÓŁKA Z OGRANICZONĄ ODPOWIEDZIALNOŚCIĄ		X	
"UNINET" SPÓŁKA Z OGRANICZONĄ ODPOWIEDZIALNOŚCIĄ	X		
UNINET ŚWIĄTŁOWÓD SPÓŁKA Z OGRANICZONĄ ODPOWIEDZIALNOŚCIĄ	X		
VECTRA SPÓŁKA AKCYJNA	X		
VOICE NET TV SPÓŁKA Z OGRANICZONĄ ODPOWIEDZIALNOŚCIĄ	X		
WOJEWÓDZTWO ŚWIĘTOKRZYSKIE		X	

W tabeli nr 4.7.2 przedstawiono liczbowy i procentowy podział na punkty adresowe w zależności od rodzaju zasięgu na terenie gminy.

**Tabela 4.7.2: Podział na rodzaje usług i zasięgów.**

	Liczba adresów	Udział %
Rzeczywisty	2 000	80,61%
Hurtowy (wyłącznie)	89	3,59%
Teoretyczny (wyłącznie)	2	0,08%
Brak zasięgu	390	15,72%
<b>SUMA</b>	<b>2 481</b>	<b>100%</b>

## Zasięgi sieci

W tabeli nr 4.7.3 przedstawiono liczbowo i procentowo liczbę zasięgów oraz liczbę punktów adresowych na terenie gminy w zależności od przepustowości.

**Tabela 4.7.3: Liczba zasięgów i adresów w podziale na przepustowość.**

Przepustowość [Mb/s]	Liczba zasięgów	Udział %	Liczba punktów adresowych	Udział %
2	0	0,00%	0	0,00%
10	0	0,00%	0	0,00%
20	0	0,00%	0	0,00%
30	417	1,58%	19	0,91%
40	141	0,53%	3	0,14%
50	513	1,94%	16	0,77%
60	113	0,43%	14	0,67%
70	3	0,01%	0	0,00%
80	14	0,05%	4	0,19%
90	0	0,00%	0	0,00%
100	6	0,02%	0	0,00%
200	0	0,00%	0	0,00%
300	0	0,00%	0	0,00%

Przepustowość [Mb/s]	Liczba zasięgów	Udział %	Liczba punktów adresowych	Udział %
400	0	0,00%	0	0,00%
500	0	0,00%	0	0,00%
600	0	0,00%	0	0,00%
700	0	0,00%	0	0,00%
800	0	0,00%	0	0,00%
900	7 297	27,61%	1	0,05%
1000	17 928	67,82%	2 033	97,23%
2000	0	0,00%	0	0,00%
3000	0	0,00%	0	0,00%
4000	0	0,00%	0	0,00%
5000	0	0,00%	0	0,00%
6000	0	0,00%	0	0,00%
7000	0	0,00%	0	0,00%
8000	0	0,00%	0	0,00%
9000	0	0,00%	0	0,00%
10000	1	0,00%	1	0,05%
<b>SUMA</b>	<b>26 433</b>	<b>100%</b>	<b>2 091</b>	<b>100%</b>

W tabeli nr 4.7.4 przedstawiono liczbę zasięgów w gminie w zależności od rodzaju medium.

<b>Tabela 4.7.4: Liczba zasięgów z podziałem na medium.</b>		
Medium	Liczba zasięgów	Udział %
światłowodowe	25 232	95,46%
kablowe współosiowe miedziane	0	0,00%
kablowe parowe miedziane	653	2,47%
radiowe (FWA)	548	2,07%
<b>SUMA</b>	<b>26 433</b>	<b>100%</b>

## Plany inwestycyjne (komercyjne)

W gminie zostało zgłoszonych 386 planowanych inwestycji w punktach adresowych. Zgłoszone plany inwestycyjne przewidują objęcie w kolejnych 3 latach zasięgiem stacjonarnego dostępu do usług szerokopasmowych:

- 42 punkty adresowe znajdujące się już w zasięgu rzeczywistym;
- 3 punkty adresowe znajdujące się już w zasięgu wyłącznie hurtowym;
- 1 punkt adresowy znajdujący się już w zasięgu teoretycznym;
- 301 punktów adresowych znajdujących się w planie inwestycyjnym ze środków publicznych;
- 20 punktów adresowych znajdujących się w więcej niż jednym planie inwestycyjnym ze środków prywatnych;

- 320 punktów adresowych będących białymi plamami (bez zasięgu).

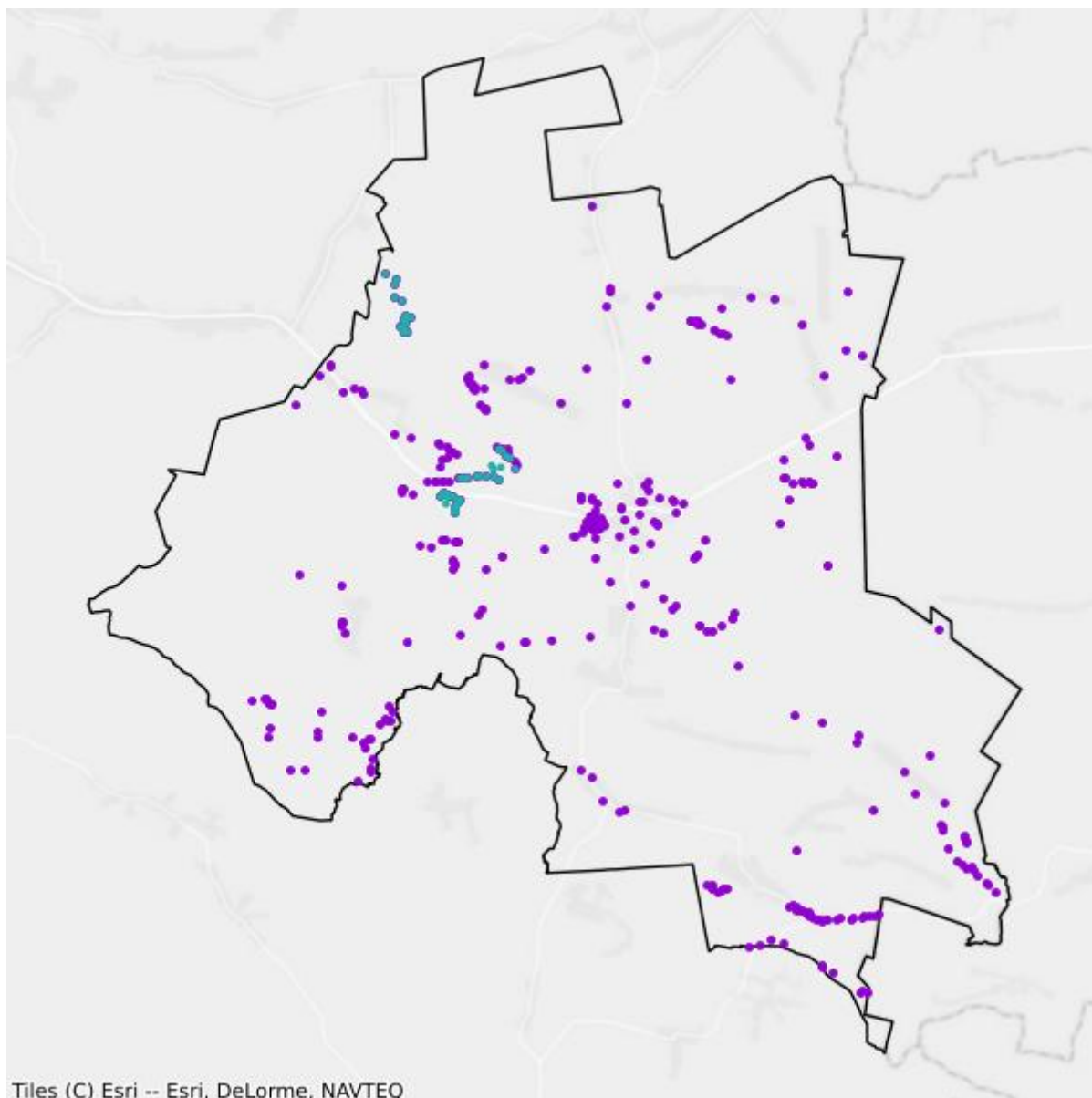
## Plany inwestycyjne realizowane ze środków publicznych

W gminie realizowane są plany inwestycyjne ze środków publicznych obejmujące 49 punktów adresowych. Realizowany jest 1 projekt z KPO i 0 projektów z FERC. Dane pochodzą z systemu SIMBA i odnoszą się do umów o dofinansowanie zawartych do dnia 31 marca 2026.

W tabeli nr 4.7.5 przedstawiono liczbę punktów adresowych na terenie gminy, objętych planami inwestycyjnymi do zrealizowania ze środków publicznych.

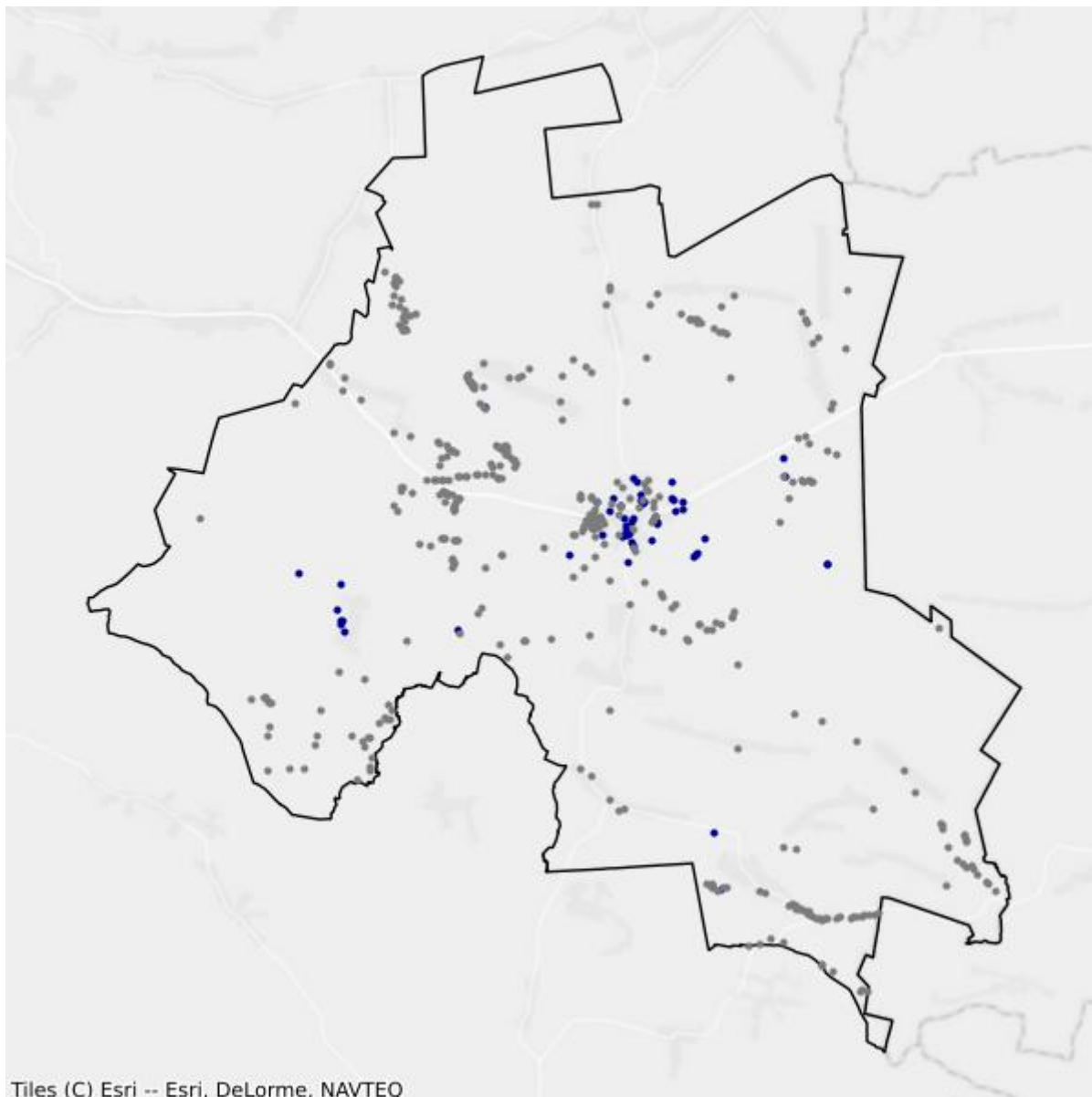
<b>Tabela 4.7.5: Liczba punktów adresowych ze zgłoszonymi planami inwestycyjnymi realizowanymi ze środków publicznych.</b>		
<b>Numer projektu</b>	<b>Beneficjent</b>	<b>Liczba PA</b>
KPOD.05.02-IW.06-0148/25	LEAD-ER WIKTOR BOROWIECKI	49
<b>SUMA</b>		<b>49</b>

## Mapa planów inwestycyjnych



- Plany inwestycyjne realizowane ze środków prywatnych
- Plany inwestycyjne realizowane ze środków publicznych

## Mapa białych plam



- Białe plamy
- W zasięgu poniżej 100 Mb/s

## 4.8. Gmina Łopuszno

TERC: 2604083

### Statystyki ogólne

W gminie jest 3 166 punktów adresowych. Na koniec marca 2026 roku w zasięgu stacjonarnego dostępu do usług szerokopasmowych było 2 386 punktów adresowych. Na wskazanym obszarze było 879 białych plam NGA, w tym 780 pozostało bez żadnego zasięgu. Od 1 stycznia 2023 do 31 marca 2026 roku obywatele zgłosili 60 zapotrzebowań na internet i 6 weryfikacji danych w systemie internet.gov.pl.

W tabeli nr 4.8.1 przedstawiono przedsiębiorców telekomunikacyjnych działających na terenie gminy i świadczących usługi stacjonarnego dostępu do usług szerokopasmowych.

Tabela 4.8.1: Podmiot w zależności od rodzaju usług.			
Podmiot	Detal	Hurt	Hurt-Detal
ALIAS SPÓŁKA Z OGRANICZONĄ ODPOWIEDZIALNOŚCIĄ		X	
EXATEL SPÓŁKA AKCYJNA	X		
GLOBIT SPÓŁKA Z OGRANICZONĄ ODPOWIEDZIALNOŚCIĄ	X		
NAUKOWA I AKADEMICKA SIEĆ KOMPUTEROWA - PAŃSTWOWY INSTYTUT BADAWCZY	X		
"NETIA" SPÓŁKA AKCYJNA			X
NEXERA SPÓŁKA Z OGRANICZONĄ ODPOWIEDZIALNOŚCIĄ		X	
ORANGE POLSKA SPÓŁKA AKCYJNA	X	X	X
"P4 SPÓŁKA Z OGRANICZONĄ ODPOWIEDZIALNOŚCIĄ"	X		
POLKOMTEL SPÓŁKA Z OGRANICZONĄ ODPOWIEDZIALNOŚCIĄ	X		
PRZEDSIĘBIORSTWO INFORMATYCZNE FORTES J. WĄSIK, K. NIZIOŁEK, SPÓŁKA JAWNA	X		
PRZEDSIĘBIORSTWO WIELOBRANŻOWE "SKRĘTKA" ŁUKASZ PIWOWARCZYK	X		
RFC INTERNET SPÓŁKA Z OGRANICZONĄ ODPOWIEDZIALNOŚCIĄ	X		
T-MOBILE POLSKA SPÓŁKA AKCYJNA	X		
"UNINET" SPÓŁKA Z OGRANICZONĄ ODPOWIEDZIALNOŚCIĄ	X		
UNINET ŚWIATŁOWÓD SPÓŁKA Z OGRANICZONĄ ODPOWIEDZIALNOŚCIĄ	X		
VECTRA SPÓŁKA AKCYJNA	X		
VOICE NET TV SPÓŁKA Z OGRANICZONĄ ODPOWIEDZIALNOŚCIĄ	X		
WOJEWÓDZTWO ŚWIĘTOKRZYSKIE		X	

W tabeli nr 4.8.2 przedstawiono liczbowy i procentowy podział na punkty adresowe w zależności od rodzaju zasięgu na terenie gminy.

<b>Tabela 4.8.2: Podział na rodzaje usług i zasięgów.</b>		
	<b>Liczba adresów</b>	<b>Udział %</b>
Rzeczywisty	2 335	73,75%
Hurtowy (wyłącznie)	47	1,48%
Teoretyczny (wyłącznie)	4	0,13%
Brak zasięgu	780	24,64%
<b>SUMA</b>	<b>3 166</b>	<b>100%</b>

## Zasięgi sieci

W tabeli nr 4.8.3 przedstawiono liczbowo i procentowo liczbę zasięgów oraz liczbę punktów adresowych na terenie gminy w zależności od przepustowości.

<b>Tabela 4.8.3: Liczba zasięgów i adresów w podziale na przepustowość.</b>				
<b>Przepustowość [Mb/s]</b>	<b>Liczba zasięgów</b>	<b>Udział %</b>	<b>Liczba punktów adresowych</b>	<b>Udział %</b>
2	0	0,00%	0	0,00%
10	0	0,00%	0	0,00%
20	0	0,00%	0	0,00%
30	370	1,52%	18	0,75%
40	62	0,25%	4	0,17%
50	450	1,85%	72	3,02%
60	30	0,12%	5	0,21%
70	0	0,00%	0	0,00%
80	4	0,02%	0	0,00%
90	0	0,00%	0	0,00%
100	7	0,03%	2	0,08%
200	0	0,00%	0	0,00%
300	0	0,00%	0	0,00%
400	0	0,00%	0	0,00%
500	0	0,00%	0	0,00%
600	92	0,38%	2	0,08%
700	0	0,00%	0	0,00%
800	0	0,00%	0	0,00%
900	7 414	30,47%	248	10,39%
1000	15 903	65,35%	2 033	85,21%
2000	0	0,00%	0	0,00%
3000	0	0,00%	0	0,00%
4000	0	0,00%	0	0,00%

Przepustowość [Mb/s]	Liczba zasięgów	Udział %	Liczba punktów adresowych	Udział %
5000	0	0,00%	0	0,00%
6000	0	0,00%	0	0,00%
7000	0	0,00%	0	0,00%
8000	0	0,00%	0	0,00%
9000	0	0,00%	0	0,00%
10000	2	0,01%	2	0,08%
<b>SUMA</b>	<b>24 334</b>	<b>100%</b>	<b>2 386</b>	<b>100%</b>

W tabeli nr 4.8.4 przedstawiono liczbę zasięgów w gminie w zależności od rodzaju medium.

<b>Tabela 4.8.4: Liczba zasięgów z podziałem na medium.</b>		
Medium	Liczba zasięgów	Udział %
światłowodowe	23 308	95,78%
kablowe współosiowe miedziane	0	0,00%
kablowe parowe miedziane	516	2,12%
radiowe (FWA)	510	2,10%
<b>SUMA</b>	<b>24 334</b>	<b>100%</b>

## Plany inwestycyjne (komercyjne)

W gminie zostało zgłoszonych 526 planowanych inwestycji w punktach adresowych. Zgłoszone plany inwestycyjne przewidują objęcie w kolejnych 3 latach zasięgiem stacjonarnego dostępu do usług szerokopasmowych:

- 90 punktów adresowych znajdujących się już w zasięgu rzeczywistym;
- 0 punktów adresowych znajdujących się już w zasięgu wyłącznie hurtowym;
- 3 punkty adresowe znajdujące się już w zasięgu teoretycznym;
- 438 punktów adresowych znajdujących się w planie inwestycyjnym ze środków publicznych;
- 15 punktów adresowych znajdujących się w więcej niż jednym planie inwestycyjnym ze środków prywatnych;
- 418 punktów adresowych będących białymi plamami (bez zasięgu).

## Plany inwestycyjne realizowane ze środków publicznych

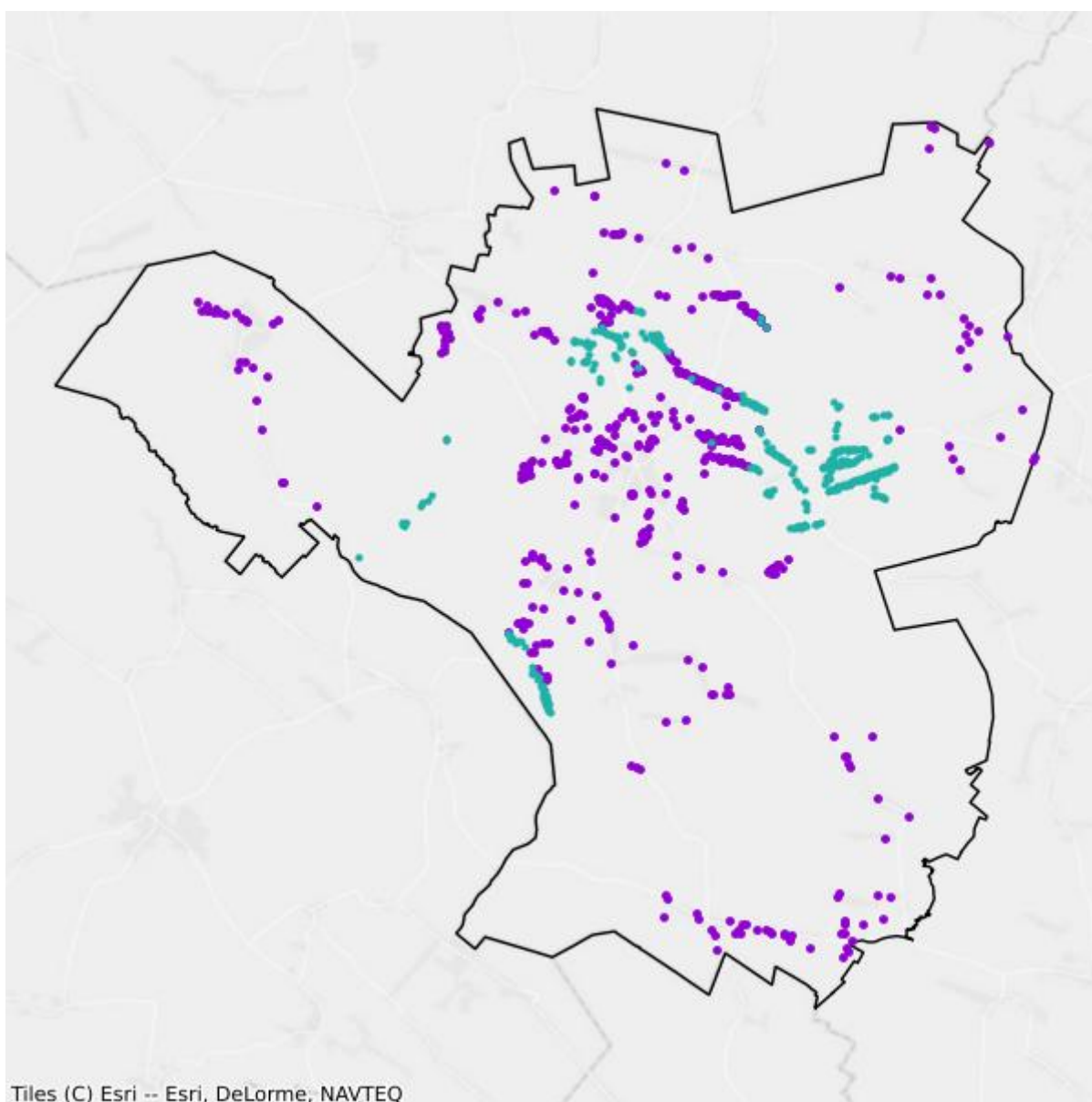
W gminie realizowane są plany inwestycyjne ze środków publicznych obejmujące 307 punktów adresowych. Realizowane są 2 projekty z KPO i 0 projektów z FER. Dane pochodzą z systemu SIMBA i odnoszą się do umów o dofinansowanie zawartych do dnia 31 marca 2026.

W tabeli nr 4.8.5 przedstawiono liczbę punktów adresowych na terenie gminy, objętych planami inwestycyjnymi do zrealizowania ze środków publicznych.

**Tabela 4.8.5: Liczba punktów adresowych ze zgłoszonymi planami inwestycyjnymi realizowanymi ze środków publicznych.**

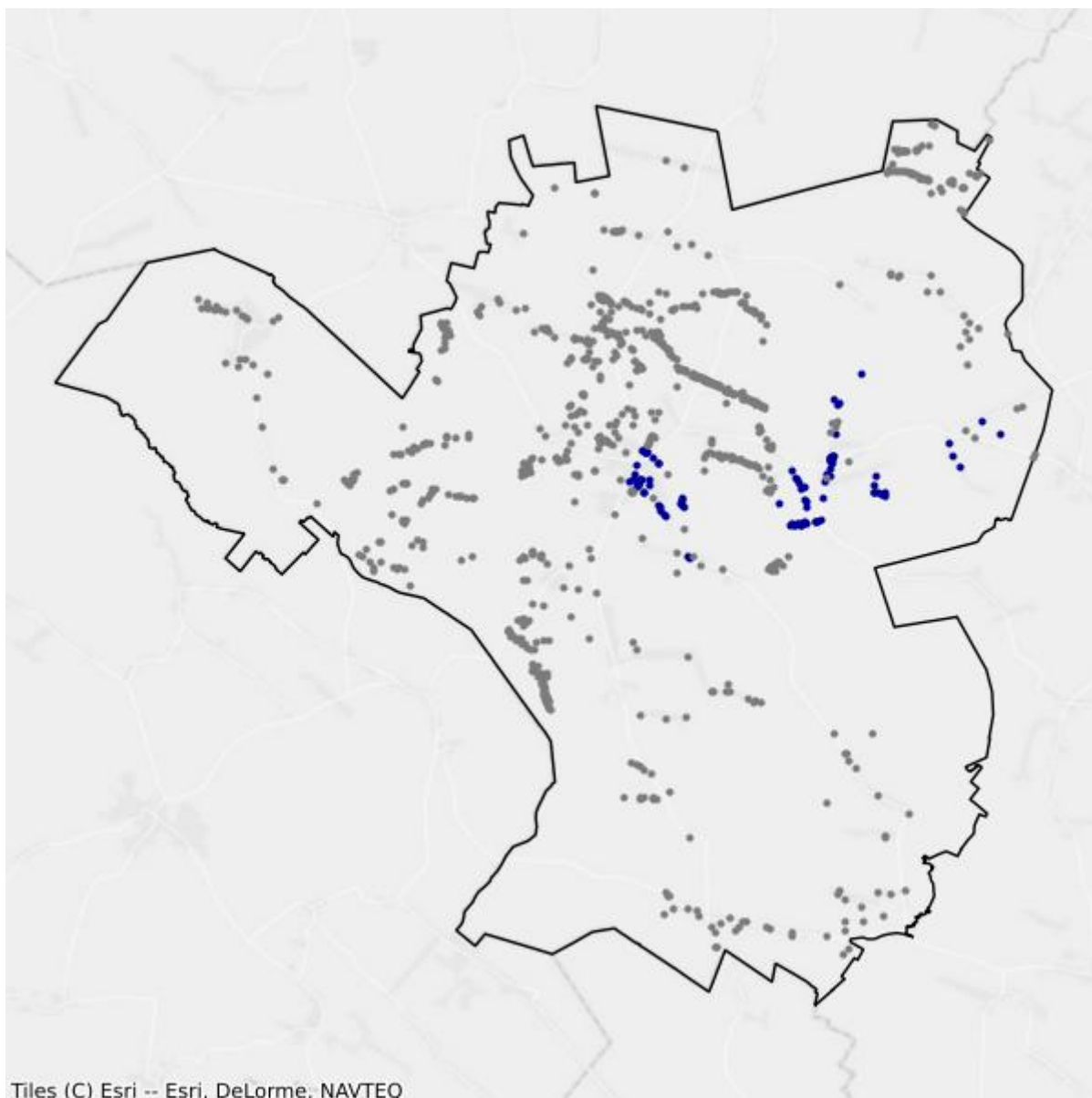
Numer projektu	Beneficjent	Liczba PA
KPOD.05.02-IW. 06-0101/25	ALTERNET SPÓŁKA Z OGRANICZONĄ ODPOWIEDZIALNOŚCIĄ	11
KPOD.05.02-IW. 06-0161/25	FCA SPÓŁKA AKCYJNA	296
<b>SUMA</b>		<b>307</b>

## Mapa planów inwestycyjnych



- Plany inwestycyjne realizowane ze środków prywatnych
- Plany inwestycyjne realizowane ze środków publicznych

## Mapa białych plam



- Białe plamy
- W zasięgu poniżej 100 Mb/s

## 4.9. Gmina Masłów

TERC: 2604092

### Statystyki ogólne

W gminie są 4 782 punkty adresowe. Na koniec marca 2026 roku w zasięgu stacjonarnego dostępu do usług szerokopasmowych było 4 370 punktów adresowych. Na wskazanym obszarze było 560 białych plam NGA, w tym 412 pozostało bez żadnego zasięgu. Od 1 stycznia 2023 do 31 marca 2026 roku obywatele zgłosili 53 zapotrzebowania na internet i 4 weryfikacje danych w systemie internet.gov.pl.

W tabeli nr 4.9.1 przedstawiono przedsiębiorców telekomunikacyjnych działających na terenie gminy i świadczących usługi stacjonarnego dostępu do usług szerokopasmowych.

Tabela 4.9.1: Podmiot w zależności od rodzaju usług.			
Podmiot	Detal	Hurt	Hurt-Detal
EXATEL SPÓŁKA AKCYJNA	X		
INEA SPÓŁKA Z OGRANICZONĄ ODPOWIEDZIALNOŚCIĄ	X		
INK - INTERNET NA KARTĘ DAMIAN PIASECKI	X		
NASK SPÓŁKA AKCYJNA	X		
NAUKOWA I AKADEMICKA SIEĆ KOMPUTEROWA - PAŃSTWOWY INSTYTUT BADAWCZY	X		
NETCITY GT SPÓŁKA Z OGRANICZONĄ ODPOWIEDZIALNOŚCIĄ	X		X
NETCITY SPÓŁKA Z OGRANICZONĄ ODPOWIEDZIALNOŚCIĄ	X		
"NETIA" SPÓŁKA AKCYJNA			X
NEXERA FIBER SPÓŁKA Z OGRANICZONĄ ODPOWIEDZIALNOŚCIĄ		X	
NEXERA SPÓŁKA Z OGRANICZONĄ ODPOWIEDZIALNOŚCIĄ		X	
ORANGE POLSKA SPÓŁKA AKCYJNA	X	X	X
"P4 SPÓŁKA Z OGRANICZONĄ ODPOWIEDZIALNOŚCIĄ"	X		
POLKOMTEL SPÓŁKA Z OGRANICZONĄ ODPOWIEDZIALNOŚCIĄ	X		
PRZEDSIĘBIORSTWO INFORMATYCZNE FORTES J. WĄSIK, K. NIZIOŁEK, SPÓŁKA JAWNA	X		
PRZEDSIĘBIORSTWO WIELOBRANŻOWE "SKRĘTKA" ŁUKASZ PIWOWARCZYK	X		
RFC INTERNET SPÓŁKA Z OGRANICZONĄ ODPOWIEDZIALNOŚCIĄ	X		
RÓWNICKI PAWEŁ 'LASER'	X		
		X	

Podmiot	Detal	Hurt	Hurt-Detal
ŚWIATŁOWÓD INWESTYCJE SPÓŁKA Z OGRANICZONĄ ODPOWIEDZIALNOŚCIĄ			
T-MOBILE POLSKA SPÓŁKA AKCYJNA	X		
TOWERLINK POLAND SPÓŁKA Z OGRANICZONĄ ODPOWIEDZIALNOŚCIĄ		X	
"UNINET" SPÓŁKA Z OGRANICZONĄ ODPOWIEDZIALNOŚCIĄ	X		
UNINET ŚWIATŁOWÓD SPÓŁKA Z OGRANICZONĄ ODPOWIEDZIALNOŚCIĄ	X		
VECTRA SPÓŁKA AKCYJNA	X		
VOICE NET TV SPÓŁKA Z OGRANICZONĄ ODPOWIEDZIALNOŚCIĄ	X		

W tabeli nr 4.9.2 przedstawiono liczbowy i procentowy podział na punkty adresowe w zależności od rodzaju zasięgu na terenie gminy.

**Tabela 4.9.2: Podział na rodzaje usług i zasięgów.**

	Liczba adresów	Udział %
Rzeczywisty	4 080	85,32%
Hurtowy (wyłącznie)	89	1,86%
Teoretyczny (wyłącznie)	201	4,20%
Brak zasięgu	412	8,62%
<b>SUMA</b>	<b>4 782</b>	<b>100%</b>

## Zasięgi sieci

W tabeli nr 4.9.3 przedstawiono liczbowo i procentowo liczbę zasięgów oraz liczbę punktów adresowych na terenie gminy w zależności od przepustowości.

**Tabela 4.9.3: Liczba zasięgów i adresów w podziale na przepustowość.**

Przepustowość [Mb/s]	Liczba zasięgów	Udział %	Liczba punktów adresowych	Udział %
2	197	0,92%	55	1,26%
10	1	0,00%	0	0,00%
20	1	0,00%	0	0,00%
30	143	0,66%	7	0,16%
40	69	0,32%	0	0,00%
50	1 102	5,12%	70	1,60%
60	115	0,53%	6	0,14%
70	39	0,18%	6	0,14%
80	16	0,07%	4	0,09%
90	0	0,00%	0	0,00%
100	313	1,45%	295	6,75%
200	0	0,00%	0	0,00%

Przepustowość [Mb/s]	Liczba zasięgów	Udział %	Liczba punktów adresowych	Udział %
300	25	0,12%	0	0,00%
400	0	0,00%	0	0,00%
500	0	0,00%	0	0,00%
600	0	0,00%	0	0,00%
700	0	0,00%	0	0,00%
800	0	0,00%	0	0,00%
900	4 316	20,05%	3	0,07%
1000	15 038	69,85%	3 846	88,01%
2000	153	0,71%	77	1,76%
3000	0	0,00%	0	0,00%
4000	0	0,00%	0	0,00%
5000	0	0,00%	0	0,00%
6000	0	0,00%	0	0,00%
7000	0	0,00%	0	0,00%
8000	0	0,00%	0	0,00%
9000	0	0,00%	0	0,00%
10000	1	0,00%	1	0,02%
<b>SUMA</b>	<b>21 529</b>	<b>100%</b>	<b>4 370</b>	<b>100%</b>

W tabeli nr 4.9.4 przedstawiono liczbę zasięgów w gminie w zależności od rodzaju medium.

**Tabela 4.9.4: Liczba zasięgów z podziałem na medium.**

Medium	Liczba zasięgów	Udział %
światłowodowe	19 514	90,64%
kablowe współosiowe miedziane	25	0,12%
kablowe parowe miedziane	649	3,01%
radiowe (FWA)	1 341	6,23%
<b>SUMA</b>	<b>21 529</b>	<b>100%</b>

## Plany inwestycyjne (komercyjne)

W gminie zostały zgłoszone 332 planowane inwestycje w punktach adresowych. Zgłoszone plany inwestycyjne przewidują objęcie w kolejnych 3 latach zasięgiem stacjonarnego dostępu do usług szerokopasmowych:

- 231 punktów adresowych znajdujących się już w zasięgu rzeczywistym;
- 4 punkty adresowe znajdujące się już w zasięgu wyłącznie hurtowym;
- 34 punkty adresowe znajdujące się już w zasięgu teoretycznym;
- 332 punkty adresowe znajdujące się w planie inwestycyjnym ze środków publicznych;
- 0 punktów adresowych znajdujących się w więcej niż jednym planie inwestycyjnym ze środków prywatnych;

- 63 punkty adresowe będące białymi plamami (bez zasięgu).

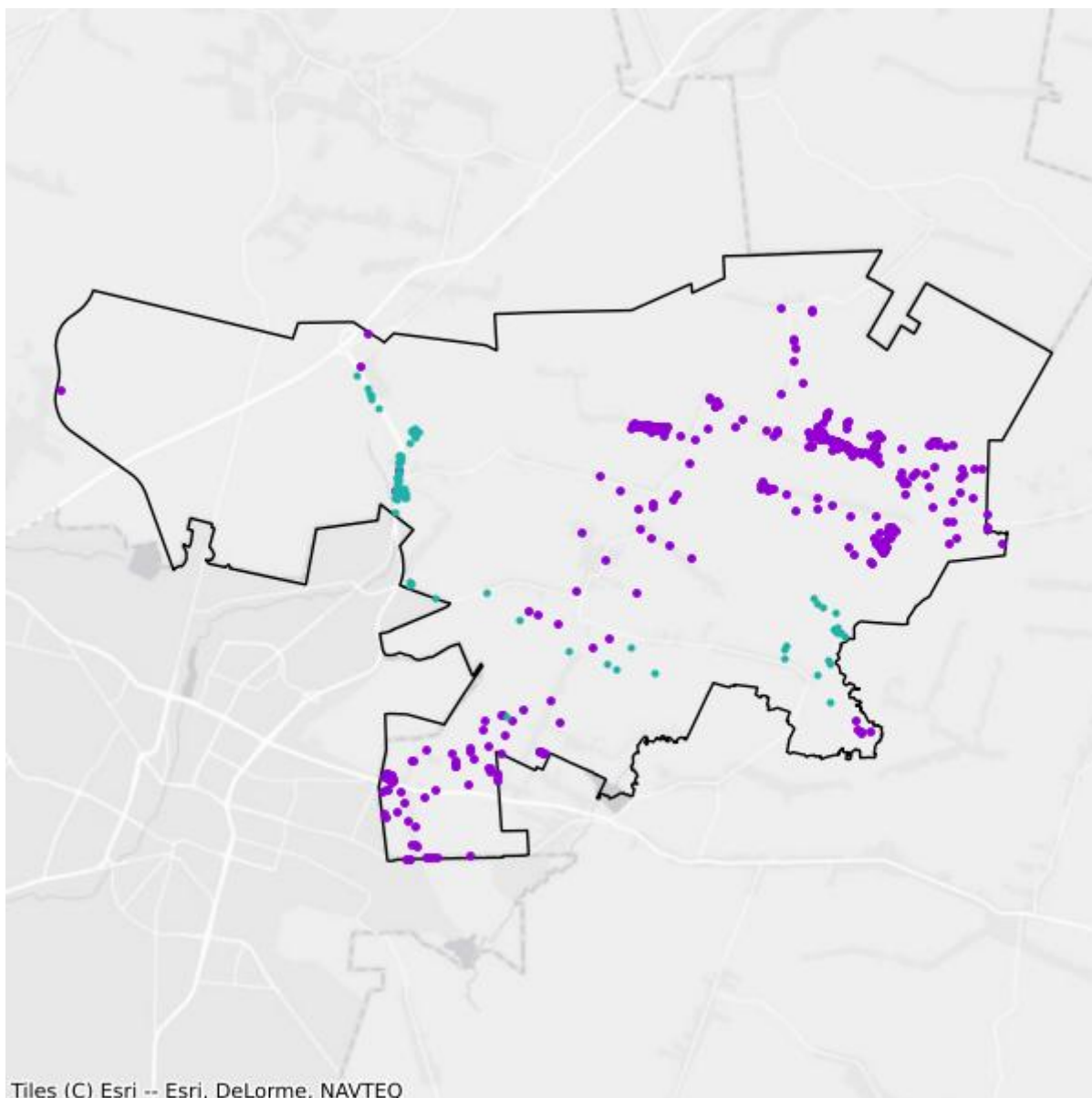
## Plany inwestycyjne realizowane ze środków publicznych

W gminie realizowane są plany inwestycyjne ze środków publicznych obejmujące 83 punkty adresowe. Realizowany jest 1 projekt z KPO i 0 projektów z FERC. Dane pochodzą z systemu SIMBA i odnoszą się do umów o dofinansowanie zawartych do dnia 31 marca 2026.

W tabeli nr 4.9.5 przedstawiono liczbę punktów adresowych na terenie gminy, objętych planami inwestycyjnymi do zrealizowania ze środków publicznych.

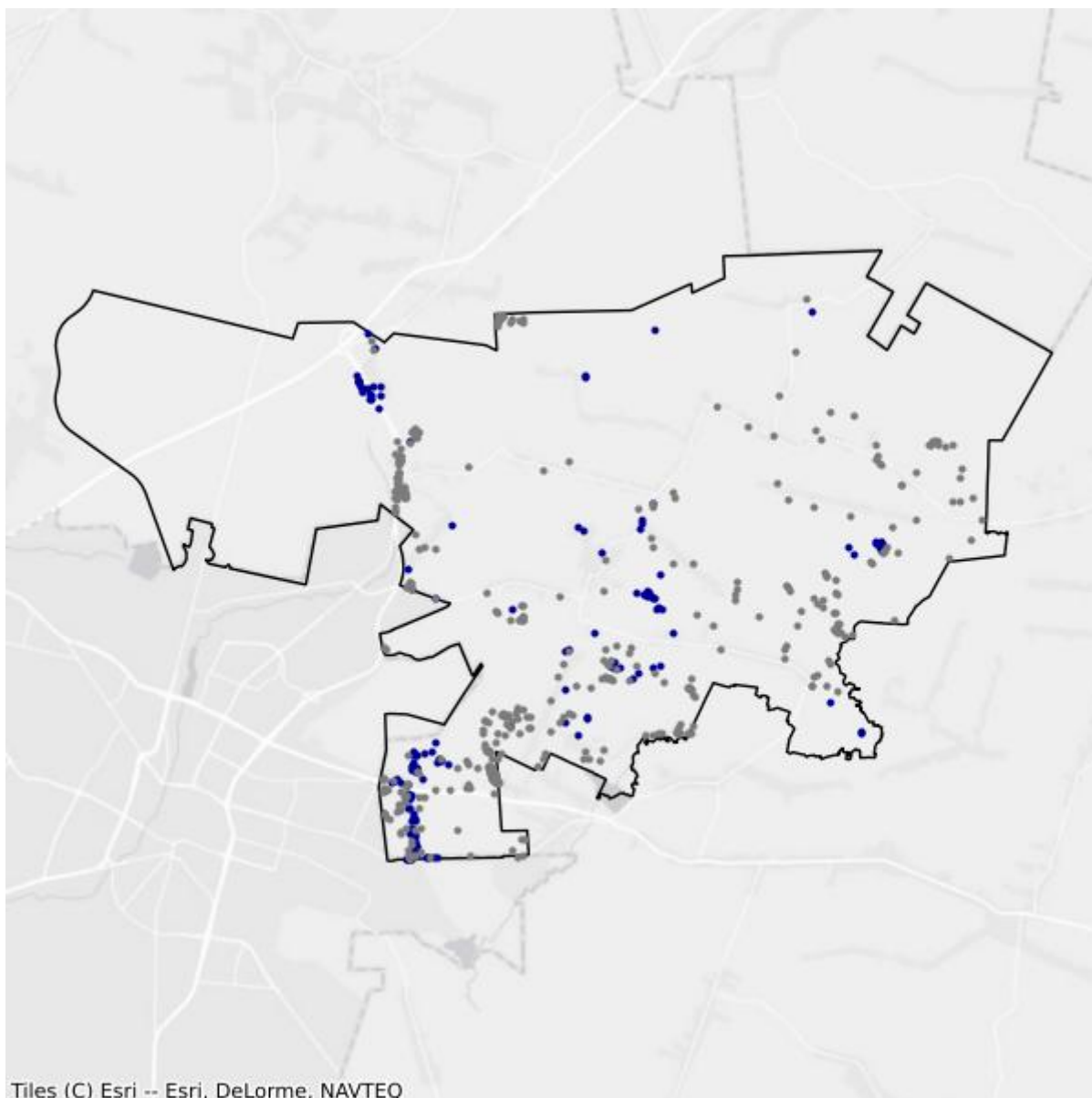
<b>Tabela 4.9.5: Liczba punktów adresowych ze zgłoszonymi planami inwestycyjnymi realizowanymi ze środków publicznych.</b>		
<b>Numer projektu</b>	<b>Beneficjent</b>	<b>Liczba PA</b>
KPOD.05.02-IW. 06-0092/25	NETCITY SPÓŁKA Z OGRANICZONĄ ODPOWIEDZIALNOŚCIĄ	83
<b>SUMA</b>		<b>83</b>

## Mapa planów inwestycyjnych



- Plany inwestycyjne realizowane ze środków prywatnych
- Plany inwestycyjne realizowane ze środków publicznych

## Mapa białych plam



- Białe plamy
- W zasięgu poniżej 100 Mb/s

## 4.10. Gmina Miedziana Góra

TERC: 2604102

### Statystyki ogólne

W gminie jest 4 636 punktów adresowych. Na koniec marca 2026 roku w zasięgu stacjonarnego dostępu do usług szerokopasmowych było 4 348 punktów adresowych. Na wskazanym obszarze było 576 białych plam NGA, w tym 288 pozostało bez żadnego zasięgu. Od 1 stycznia 2023 do 31 marca 2026 roku obywatele zgłosili 40 zapotrzebowań na internet i 1 weryfikację danych w systemie internet.gov.pl.

W tabeli nr 4.10.1 przedstawiono przedsiębiorców telekomunikacyjnych działających na terenie gminy i świadczących usługi stacjonarnego dostępu do usług szerokopasmowych.

Tabela 4.10.1: Podmiot w zależności od rodzaju usług.			
Podmiot	Detal	Hurt	Hurt-Detal
EXATEL SPÓŁKA AKCYJNA	X		
I-TEL PAWEŁ BAŃK	X		X
LANDTECH SPÓŁKA Z OGRANICZONĄ ODPOWIEDZIALNOŚCIĄ	X		
MICHAŁ TOKAR E-PUNKT SYSTEMY INFORMATYCZNE	X		
NASK SPÓŁKA AKCYJNA	X		
NAUKOWA I AKADEMICKA SIEĆ KOMPUTEROWA - PAŃSTWOWY INSTYTUT BADAWCZY	X		
"NETIA" SPÓŁKA AKCYJNA			X
NEXERA SPÓŁKA Z OGRANICZONĄ ODPOWIEDZIALNOŚCIĄ		X	
ORANGE POLSKA SPÓŁKA AKCYJNA	X	X	X
"P4 SPÓŁKA Z OGRANICZONĄ ODPOWIEDZIALNOŚCIĄ"	X		
POLKOMTEL SPÓŁKA Z OGRANICZONĄ ODPOWIEDZIALNOŚCIĄ	X		
PRZEDSIĘBIORSTWO INFORMATYCZNE FORTES J. WĄSIK, K. NIZIOŁEK, SPÓŁKA JAWNA	X		
PRZEDSIĘBIORSTWO WIELOBRANŻOWE "SKRĘTKA" ŁUKASZ PIWOWARCZYK	X		
RFC INTERNET SPÓŁKA Z OGRANICZONĄ ODPOWIEDZIALNOŚCIĄ	X		
RÓWNICKI PAWEŁ 'LASER'	X		
SKYDATA.PL ŁUKASZ JANUS	X		
SQS POLSKA SZYMON WYSOKIŃSKI	X		
T-MOBILE POLSKA SPÓŁKA AKCYJNA	X		

Podmiot	Detal	Hurt	Hurt-Detal
"UNINET" SPÓŁKA Z OGRANICZONĄ ODPOWIEDZIALNOŚCIĄ	X		
UNINET ŚWIĄTŁOWÓD SPÓŁKA Z OGRANICZONĄ ODPOWIEDZIALNOŚCIĄ	X		
VECTRA SPÓŁKA AKCYJNA	X		
VOICE NET TV SPÓŁKA Z OGRANICZONĄ ODPOWIEDZIALNOŚCIĄ	X		
WOJEWÓDZTWO ŚWIĘTOKRZYSKIE		X	

W tabeli nr 4.10.2 przedstawiono liczbowy i procentowy podział na punkty adresowe w zależności od rodzaju zasięgu na terenie gminy.

Tabela 4.10.2: Podział na rodzaje usług i zasięgów.		
	Liczba adresów	Udział %
Rzeczywisty	4 213	90,88%
Hurtowy (wyłącznie)	135	2,91%
Teoretyczny (wyłącznie)	0	0,00%
Brak zasięgu	288	6,21%
<b>SUMA</b>	<b>4 636</b>	<b>100%</b>

## Zasięgi sieci

W tabeli nr 4.10.3 przedstawiono liczbowo i procentowo liczbę zasięgów oraz liczbę punktów adresowych na terenie gminy w zależności od przepustowości.

Tabela 4.10.3: Liczba zasięgów i adresów w podziale na przepustowość.				
Przepustowość [Mb/s]	Liczba zasięgów	Udział %	Liczba punktów adresowych	Udział %
2	0	0,00%	0	0,00%
10	0	0,00%	0	0,00%
20	2	0,00%	0	0,00%
30	262	0,51%	69	1,59%
40	60	0,12%	16	0,37%
50	2 530	4,92%	179	4,12%
60	24	0,05%	8	0,18%
70	22	0,04%	5	0,11%
80	19	0,04%	11	0,25%
90	0	0,00%	0	0,00%
100	5	0,01%	1	0,02%
200	1	0,00%	0	0,00%
300	0	0,00%	0	0,00%
400	0	0,00%	0	0,00%
500	0	0,00%	0	0,00%

Przepustowość [Mb/s]	Liczba zasięgów	Udział %	Liczba punktów adresowych	Udział %
600	0	0,00%	0	0,00%
700	0	0,00%	0	0,00%
800	0	0,00%	0	0,00%
900	11 914	23,17%	3	0,07%
1000	36 559	71,11%	4 040	92,92%
2000	0	0,00%	0	0,00%
3000	0	0,00%	0	0,00%
4000	0	0,00%	0	0,00%
5000	0	0,00%	0	0,00%
6000	0	0,00%	0	0,00%
7000	0	0,00%	0	0,00%
8000	0	0,00%	0	0,00%
9000	0	0,00%	0	0,00%
10000	16	0,03%	16	0,37%
<b>SUMA</b>	<b>51 414</b>	<b>100%</b>	<b>4 348</b>	<b>100%</b>

W tabeli nr 4.10.4 przedstawiono liczbę zasięgów w gminie w zależności od rodzaju medium.

**Tabela 4.10.4: Liczba zasięgów z podziałem na medium.**

Medium	Liczba zasięgów	Udział %
światłowodowe	48 494	94,32%
kablowe współosiowe miedziane	0	0,00%
kablowe parowe miedziane	444	0,86%
radiowe (FWA)	2 476	4,82%
<b>SUMA</b>	<b>51 414</b>	<b>100%</b>

## Plany inwestycyjne (komercyjne)

W gminie zostało zgłoszonych 887 planowanych inwestycji w punktach adresowych. Zgłoszone plany inwestycyjne przewidują objęcie w kolejnych 3 latach zasięgiem stacjonarnego dostępu do usług szerokopasmowych:

- 720 punktów adresowych znajdujących się już w zasięgu rzeczywistym;
- 0 punktów adresowych znajdujących się już w zasięgu wyłącznie hurtowym;
- 0 punktów adresowych znajdujących się już w zasięgu teoretycznym;
- 887 punktów adresowych znajdujących się w planie inwestycyjnym ze środków publicznych;
- 0 punktów adresowych znajdujących się w więcej niż jednym planie inwestycyjnym ze środków prywatnych;
- 167 punktów adresowych będących białymi plamami (bez zasięgu).

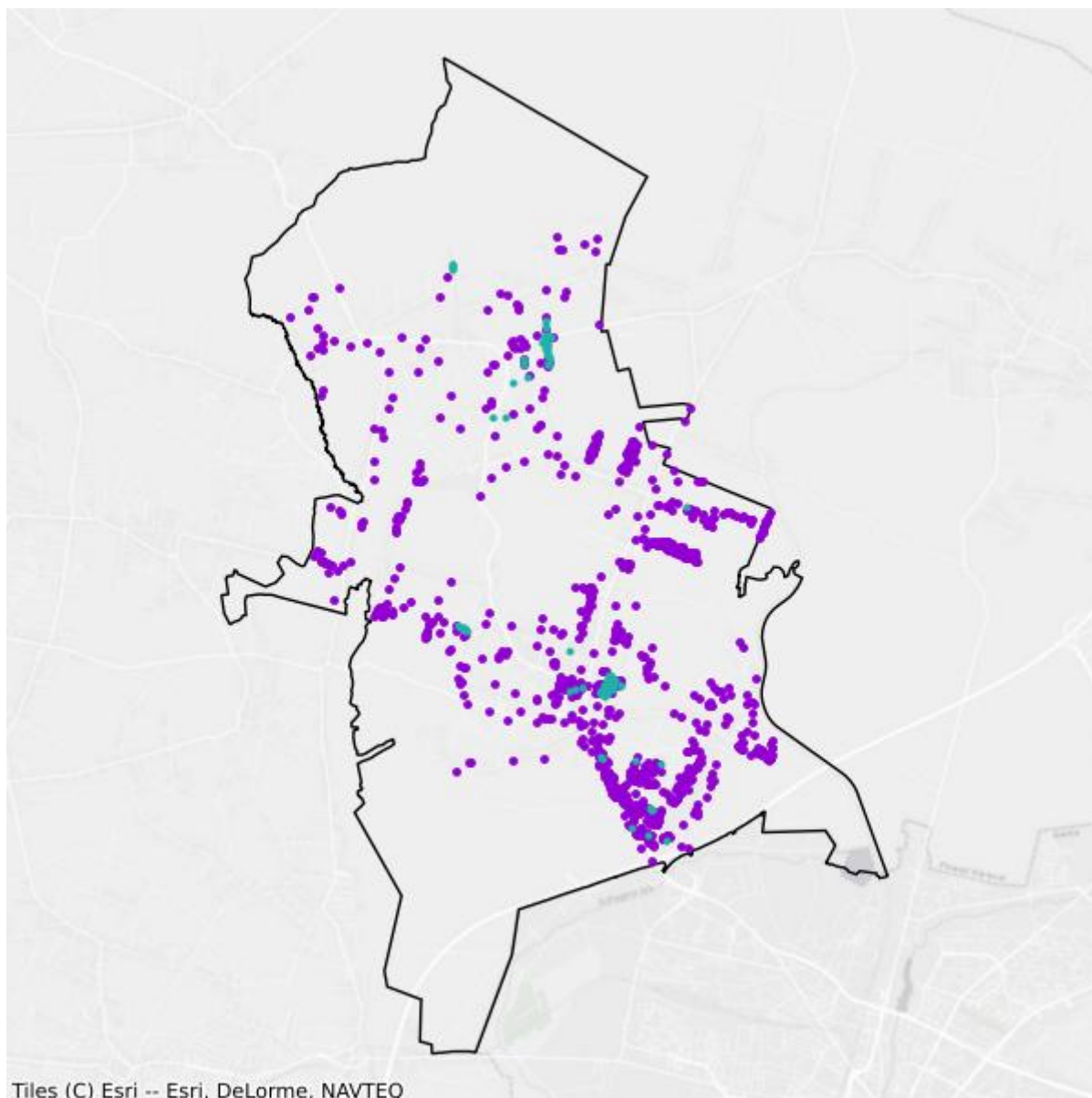
## Plany inwestycyjne realizowane ze środków publicznych

W gminie realizowane są plany inwestycyjne ze środków publicznych obejmujące 93 punkty adresowe. Realizowany jest 1 projekt z KPO i 0 projektów z FERC. Dane pochodzą z systemu SIMBA i odnoszą się do umów o dofinansowanie zawartych do dnia 31 marca 2026.

W tabeli nr 4.10.5 przedstawiono liczbę punktów adresowych na terenie gminy, objętych planami inwestycyjnymi do zrealizowania ze środków publicznych.

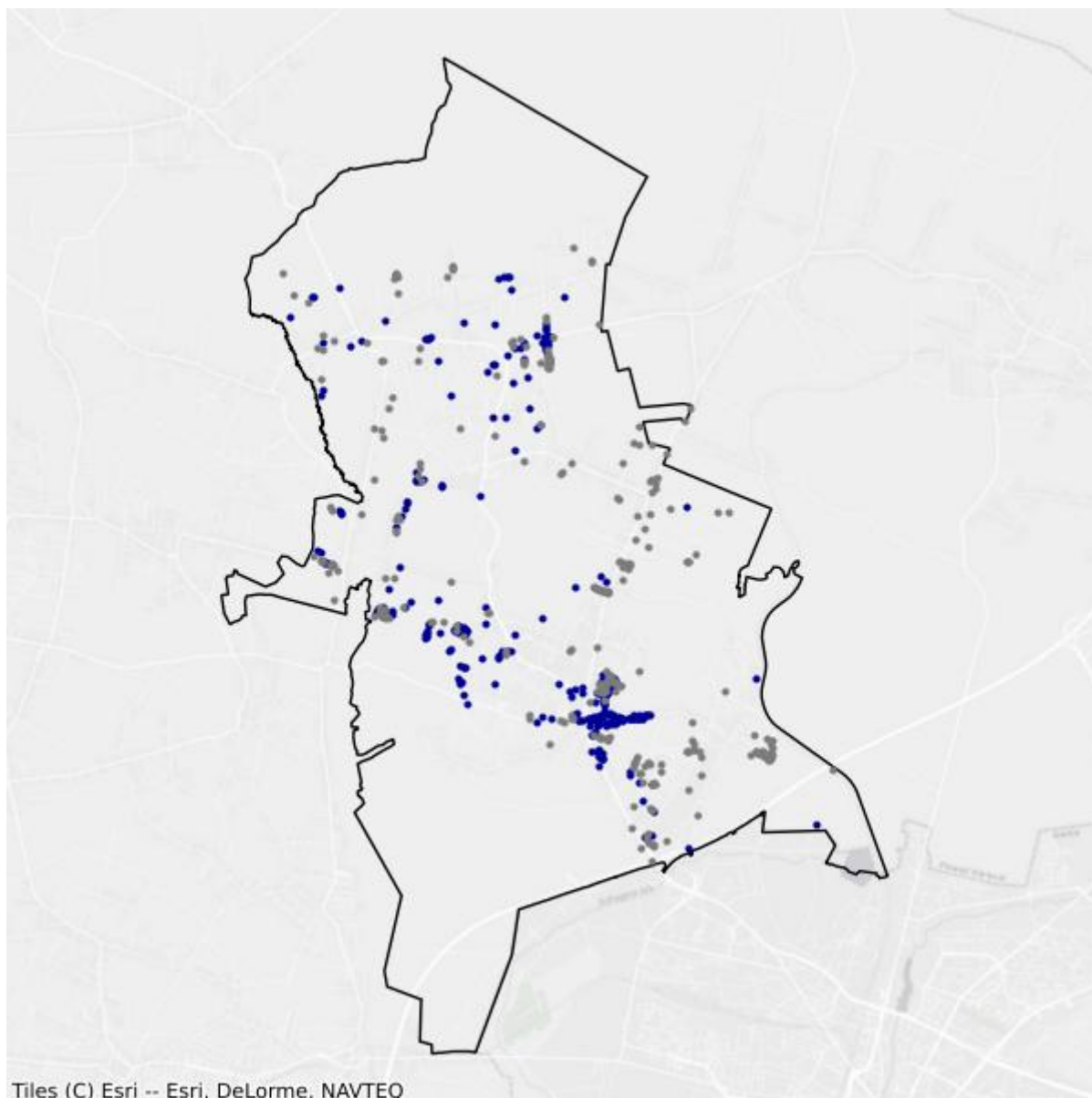
<b>Tabela 4.10.5: Liczba punktów adresowych ze zgłoszonymi planami inwestycyjnymi realizowanymi ze środków publicznych.</b>		
<b>Numer projektu</b>	<b>Beneficjent</b>	<b>Liczba PA</b>
KPOD.05.02-IW.06-0182/25	I-TEL PAWEŁ BAŁK	93
<b>SUMA</b>		<b>93</b>

## Mapa planów inwestycyjnych



- Plany inwestycyjne realizowane ze środków prywatnych
- Plany inwestycyjne realizowane ze środków publicznych

## Mapa białych plam



- Białe plamy
- W zasięgu poniżej 100 Mb/s

## 4.11. Gmina Mniów

TERC: 2604112

### Statystyki ogólne

W gminie jest 3 449 punktów adresowych. Na koniec marca 2026 roku w zasięgu stacjonarnego dostępu do usług szerokopasmowych było 3 000 punktów adresowych. Na wskazanym obszarze były 474 białe plamy NGA, w tym 449 pozostało bez żadnego zasięgu. Od 1 stycznia 2023 do 31 marca 2026 roku obywatele zgłosili 75 zapotrzebowań na internet i 2 weryfikacje danych w systemie internet.gov.pl.

W tabeli nr 4.11.1 przedstawiono przedsiębiorców telekomunikacyjnych działających na terenie gminy i świadczących usługi stacjonarnego dostępu do usług szerokopasmowych.

Tabela 4.11.1: Podmiot w zależności od rodzaju usług.			
Podmiot	Detal	Hurt	Hurt-Detal
EXATEL SPÓŁKA AKCYJNA	X		
MICHAŁ TOKAR E-PUNKT SYSTEMY INFORMATYCZNE	X		
NAUKOWA I AKADEMICKA SIEĆ KOMPUTEROWA - PAŃSTWOWY INSTYTUT BADAWCZY	X		
"NETIA" SPÓŁKA AKCYJNA			X
NEXERA SPÓŁKA Z OGRANICZONĄ ODPOWIEDZIALNOŚCIĄ		X	
ORANGE POLSKA SPÓŁKA AKCYJNA	X	X	X
"P4 SPÓŁKA Z OGRANICZONĄ ODPOWIEDZIALNOŚCIĄ"	X		
POLKOMTEL SPÓŁKA Z OGRANICZONĄ ODPOWIEDZIALNOŚCIĄ	X		
PRZEDSIĘBIORSTWO INFORMATYCZNE FORTES J. WĄSIK, K. NIZIOŁEK, SPÓŁKA JAWNA	X		
PRZEDSIĘBIORSTWO WIELOBRANŻOWE "SKRĘTKA" ŁUKASZ PIWOWARCZYK	X		
RFC INTERNET SPÓŁKA Z OGRANICZONĄ ODPOWIEDZIALNOŚCIĄ	X		
RÓWNICKI PAWEŁ 'LASER'	X		
T-MOBILE POLSKA SPÓŁKA AKCYJNA	X		
"UNINET" SPÓŁKA Z OGRANICZONĄ ODPOWIEDZIALNOŚCIĄ	X		
UNINET ŚWIATŁOWÓD SPÓŁKA Z OGRANICZONĄ ODPOWIEDZIALNOŚCIĄ	X		
VECTRA SPÓŁKA AKCYJNA	X		
VOICE NET TV SPÓŁKA Z OGRANICZONĄ ODPOWIEDZIALNOŚCIĄ	X		
WOJEWÓDZTWO ŚWIĘTOKRZYSKIE		X	

W tabeli nr 4.11.2 przedstawiono liczbowy i procentowy podział na punkty adresowe w zależności od rodzaju zasięgu na terenie gminy.

<b>Tabela 4.11.2: Podział na rodzaje usług i zasięgów.</b>		
	<b>Liczba adresów</b>	<b>Udział %</b>
Rzeczywisty	2 926	84,84%
Hurtowy (wyłącznie)	74	2,15%
Teoretyczny (wyłącznie)	0	0,00%
Brak zasięgu	449	13,02%
<b>SUMA</b>	<b>3 449</b>	<b>100%</b>

## Zasięgi sieci

W tabeli nr 4.11.3 przedstawiono liczbowo i procentowo liczbę zasięgów oraz liczbę punktów adresowych na terenie gminy w zależności od przepustowości.

<b>Tabela 4.11.3: Liczba zasięgów i adresów w podziale na przepustowość.</b>				
<b>Przepustowość [Mb/s]</b>	<b>Liczba zasięgów</b>	<b>Udział %</b>	<b>Liczba punktów adresowych</b>	<b>Udział %</b>
2	0	0,00%	0	0,00%
10	0	0,00%	0	0,00%
20	0	0,00%	0	0,00%
30	245	0,60%	7	0,23%
40	158	0,38%	3	0,10%
50	254	0,62%	11	0,37%
60	52	0,13%	2	0,07%
70	21	0,05%	2	0,07%
80	1	0,00%	0	0,00%
90	0	0,00%	0	0,00%
100	6	0,01%	3	0,10%
200	0	0,00%	0	0,00%
300	0	0,00%	0	0,00%
400	0	0,00%	0	0,00%
500	0	0,00%	0	0,00%
600	0	0,00%	0	0,00%
700	0	0,00%	0	0,00%
800	0	0,00%	0	0,00%
900	10 149	24,67%	2	0,07%
1000	30 250	73,53%	2 969	98,97%
2000	0	0,00%	0	0,00%
3000	0	0,00%	0	0,00%
4000	0	0,00%	0	0,00%

Przepustowość [Mb/s]	Liczba zasięgów	Udział %	Liczba punktów adresowych	Udział %
5000	0	0,00%	0	0,00%
6000	0	0,00%	0	0,00%
7000	0	0,00%	0	0,00%
8000	0	0,00%	0	0,00%
9000	0	0,00%	0	0,00%
10000	1	0,00%	1	0,03%
<b>SUMA</b>	<b>41 137</b>	<b>100%</b>	<b>3 000</b>	<b>100%</b>

W tabeli nr 4.11.4 przedstawiono liczbę zasięgów w gminie w zależności od rodzaju medium.

<b>Tabela 4.11.4: Liczba zasięgów z podziałem na medium.</b>		
Medium	Liczba zasięgów	Udział %
światłowodowe	40 406	98,22%
kablowe współosiowe miedziane	0	0,00%
kablowe parowe miedziane	565	1,37%
radiowe (FWA)	166	0,40%
<b>SUMA</b>	<b>41 137</b>	<b>100%</b>

## Plany inwestycyjne (komercyjne)

W gminie zostało zgłoszonych 345 planowanych inwestycji w punktach adresowych. Zgłoszone plany inwestycyjne przewidują objęcie w kolejnych 3 latach zasięgiem stacjonarnego dostępu do usług szerokopasmowych:

- 82 punkty adresowe znajdujące się już w zasięgu rzeczywistym;
- 1 punkt adresowy znajdujący się już w zasięgu wyłącznie hurtowym;
- 0 punktów adresowych znajdujących się już w zasięgu teoretycznym;
- 0 punktów adresowych znajdujących się w planie inwestycyjnym ze środków publicznych;
- 0 punktów adresowych znajdujących się w więcej niż jednym planie inwestycyjnym ze środków prywatnych;
- 262 punkty adresowe będące białymi plamami (bez zasięgu).

## Plany inwestycyjne realizowane ze środków publicznych

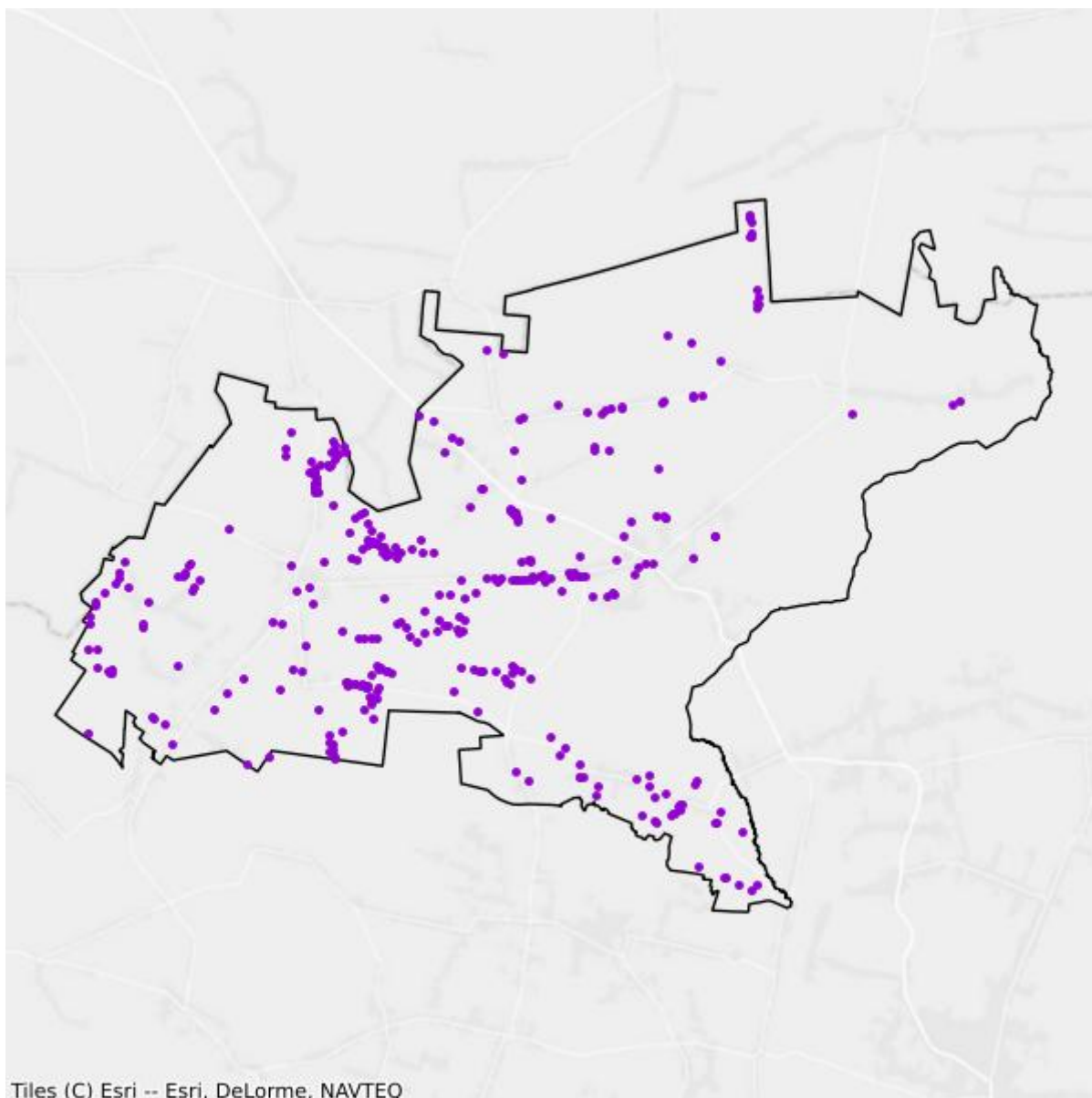
W gminie realizowane są plany inwestycyjne ze środków publicznych obejmujące 0 punktów adresowych. Realizowanych jest 0 projektów z KPO i 0 projektów z FERC. Dane pochodzą z systemu SIMBA i odnoszą się do umów o dofinansowanie zawartych do dnia 31 marca 2026.

W tabeli nr 4.11.5 przedstawiono liczbę punktów adresowych na terenie gminy, objętych planami inwestycyjnymi do zrealizowania ze środków publicznych.

**Tabela 4.11.5: Liczba punktów adresowych ze zgłoszonymi planami inwestycyjnymi realizowanymi ze środków publicznych.**

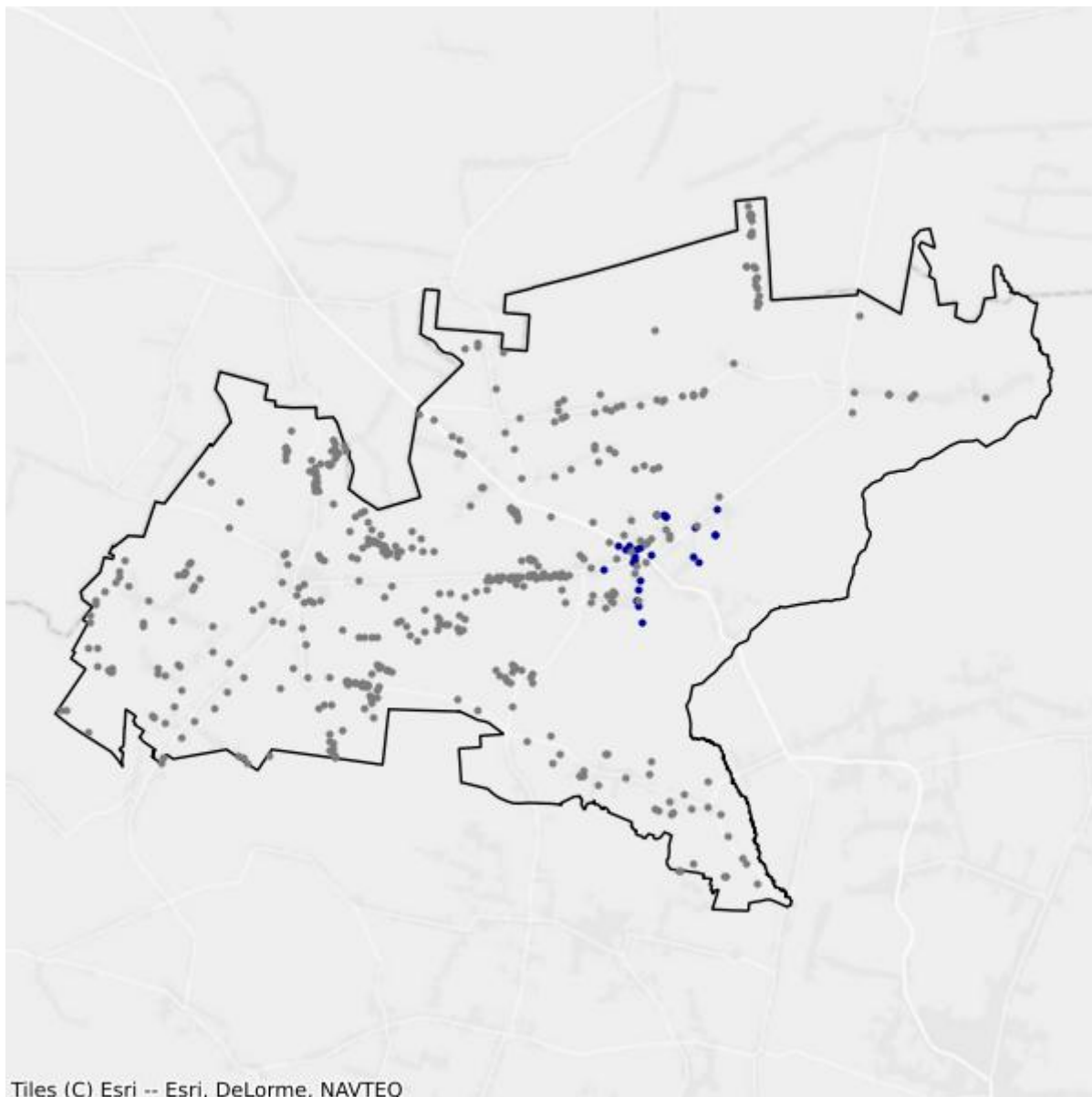
Numer projektu	Beneficjent	Liczba PA
Brak danych		

## Mapa planów inwestycyjnych



- Plany inwestycyjne realizowane ze środków prywatnych
- Plany inwestycyjne realizowane ze środków publicznych

## Mapa białych plam



- Białe plamy
- W zasięgu poniżej 100 Mb/s

## 4.12. Gmina Morawica

TERC: 2604123

### Statystyki ogólne

W gminie jest 7 255 punktów adresowych. Na koniec marca 2026 roku w zasięgu stacjonarnego dostępu do usług szerokopasmowych były 6 694 punkty adresowe. Na wskazanym obszarze było 896 białych plam NGA, w tym 561 pozostało bez żadnego zasięgu. Od 1 stycznia 2023 do 31 marca 2026 roku obywatele zgłosili 122 zapotrzebowania na internet i 8 weryfikacji danych w systemie internet.gov.pl.

W tabeli nr 4.12.1 przedstawiono przedsiębiorców telekomunikacyjnych działających na terenie gminy i świadczących usługi stacjonarnego dostępu do usług szerokopasmowych.

Tabela 4.12.1: Podmiot w zależności od rodzaju usług.			
Podmiot	Detal	Hurt	Hurt-Detal
COMNET LINK SPÓŁKA Z OGRANICZONĄ ODPOWIEDZIALNOŚCIĄ	X		
EXATEL SPÓŁKA AKCYJNA	X		
GLOBIT SPÓŁKA Z OGRANICZONĄ ODPOWIEDZIALNOŚCIĄ	X		
LANDTECH SPÓŁKA Z OGRANICZONĄ ODPOWIEDZIALNOŚCIĄ	X		
MARCIN STĄPÓR STA KOM	X		
NASK SPÓŁKA AKCYJNA	X		
NAUKOWA I AKADEMICKA SIEĆ KOMPUTEROWA - PAŃSTWOWY INSTYTUT BADAWCZY	X		
"NETIA" SPÓŁKA AKCYJNA			X
NEXERA SPÓŁKA Z OGRANICZONĄ ODPOWIEDZIALNOŚCIĄ		X	
ORANGE POLSKA SPÓŁKA AKCYJNA	X	X	X
"P4 SPÓŁKA Z OGRANICZONĄ ODPOWIEDZIALNOŚCIĄ"	X		
POLKOMTEL SPÓŁKA Z OGRANICZONĄ ODPOWIEDZIALNOŚCIĄ	X		
PRZEDSIĘBIORSTWO INFORMATYCZNE FORTES J. WĄSIK, K. NIZIOŁEK, SPÓŁKA JAWNA	X		
PRZEDSIĘBIORSTWO WIELOBRANŻOWE "SKRĘTKA" ŁUKASZ PIWOWARCZYK	X		
RFC INTERNET SPÓŁKA Z OGRANICZONĄ ODPOWIEDZIALNOŚCIĄ	X		
RÓWNICKI PAWEŁ 'LASER'	X		
T-MOBILE POLSKA SPÓŁKA AKCYJNA	X		
TOMASZ CHRUŚCIŃSKI P.H.U. TH-NET	X		

Podmiot	Detal	Hurt	Hurt-Detal
TOWERLINK POLAND SPÓŁKA Z OGRANICZONĄ ODPOWIEDZIALNOŚCIĄ		X	
"UNINET" SPÓŁKA Z OGRANICZONĄ ODPOWIEDZIALNOŚCIĄ	X		
UNINET ŚWIĄTŁOWÓD SPÓŁKA Z OGRANICZONĄ ODPOWIEDZIALNOŚCIĄ	X		
VECTRA SPÓŁKA AKCYJNA	X		
VOICE NET TV SPÓŁKA Z OGRANICZONĄ ODPOWIEDZIALNOŚCIĄ	X		
WOJEWÓDZTWO ŚWIĘTOKRZYSKIE		X	

W tabeli nr 4.12.2 przedstawiono liczbowy i procentowy podział na punkty adresowe w zależności od rodzaju zasięgu na terenie gminy.

**Tabela 4.12.2: Podział na rodzaje usług i zasięgów.**

	Liczba adresów	Udział %
Rzeczywisty	6 318	87,08%
Hurtowy (wyłącznie)	201	2,77%
Teoretyczny (wyłącznie)	175	2,41%
Brak zasięgu	561	7,73%
<b>SUMA</b>	<b>7 255</b>	<b>100%</b>

## Zasięgi sieci

W tabeli nr 4.12.3 przedstawiono liczbowo i procentowo liczbę zasięgów oraz liczbę punktów adresowych na terenie gminy w zależności od przepustowości.

**Tabela 4.12.3: Liczba zasięgów i adresów w podziale na przepustowość.**

Przepustowość [Mb/s]	Liczba zasięgów	Udział %	Liczba punktów adresowych	Udział %
2	0	0,00%	0	0,00%
10	0	0,00%	0	0,00%
20	1	0,00%	1	0,01%
30	406	0,60%	56	0,84%
40	113	0,17%	12	0,18%
50	3 838	5,63%	176	2,63%
60	244	0,36%	49	0,73%
70	153	0,22%	32	0,48%
80	58	0,09%	9	0,13%
90	0	0,00%	0	0,00%
100	253	0,37%	94	1,40%
200	2	0,00%	1	0,01%
300	1	0,00%	0	0,00%
400	0	0,00%	0	0,00%

Przepustowość [Mb/s]	Liczba zasięgów	Udział %	Liczba punktów adresowych	Udział %
500	0	0,00%	0	0,00%
600	0	0,00%	0	0,00%
700	0	0,00%	0	0,00%
800	0	0,00%	0	0,00%
900	16 211	23,80%	0	0,00%
1000	46 789	68,69%	6 220	92,92%
2000	0	0,00%	0	0,00%
3000	0	0,00%	0	0,00%
4000	0	0,00%	0	0,00%
5000	0	0,00%	0	0,00%
6000	0	0,00%	0	0,00%
7000	0	0,00%	0	0,00%
8000	0	0,00%	0	0,00%
9000	0	0,00%	0	0,00%
10000	44	0,06%	44	0,66%
<b>SUMA</b>	<b>68 113</b>	<b>100%</b>	<b>6 694</b>	<b>100%</b>

W tabeli nr 4.12.4 przedstawiono liczbę zasięgów w gminie w zależności od rodzaju medium.

**Tabela 4.12.4: Liczba zasięgów z podziałem na medium.**

Medium	Liczba zasięgów	Udział %
światłowodowe	63 061	92,58%
kablowe współosiowe miedziane	0	0,00%
kablowe parowe miedziane	1 096	1,61%
radiowe (FWA)	3 956	5,81%
<b>SUMA</b>	<b>68 113</b>	<b>100%</b>

## Plany inwestycyjne (komercyjne)

W gminie zostały zgłoszone 593 planowane inwestycje w punktach adresowych. Zgłoszone plany inwestycyjne przewidują objęcie w kolejnych 3 latach zasięgiem stacjonarnego dostępu do usług szerokopasmowych:

- 268 punktów adresowych znajdujących się już w zasięgu rzeczywistym;
- 0 punktów adresowych znajdujących się już w zasięgu wyłącznie hurtowym;
- 1 punkt adresowy znajdujący się już w zasięgu teoretycznym;
- 583 punkty adresowe znajdujące się w planie inwestycyjnym ze środków publicznych;
- 1 punkt adresowy znajdujący się w więcej niż jednym planie inwestycyjnym ze środków prywatnych;
- 323 punkty adresowe będące białymi plamami (bez zasięgu).

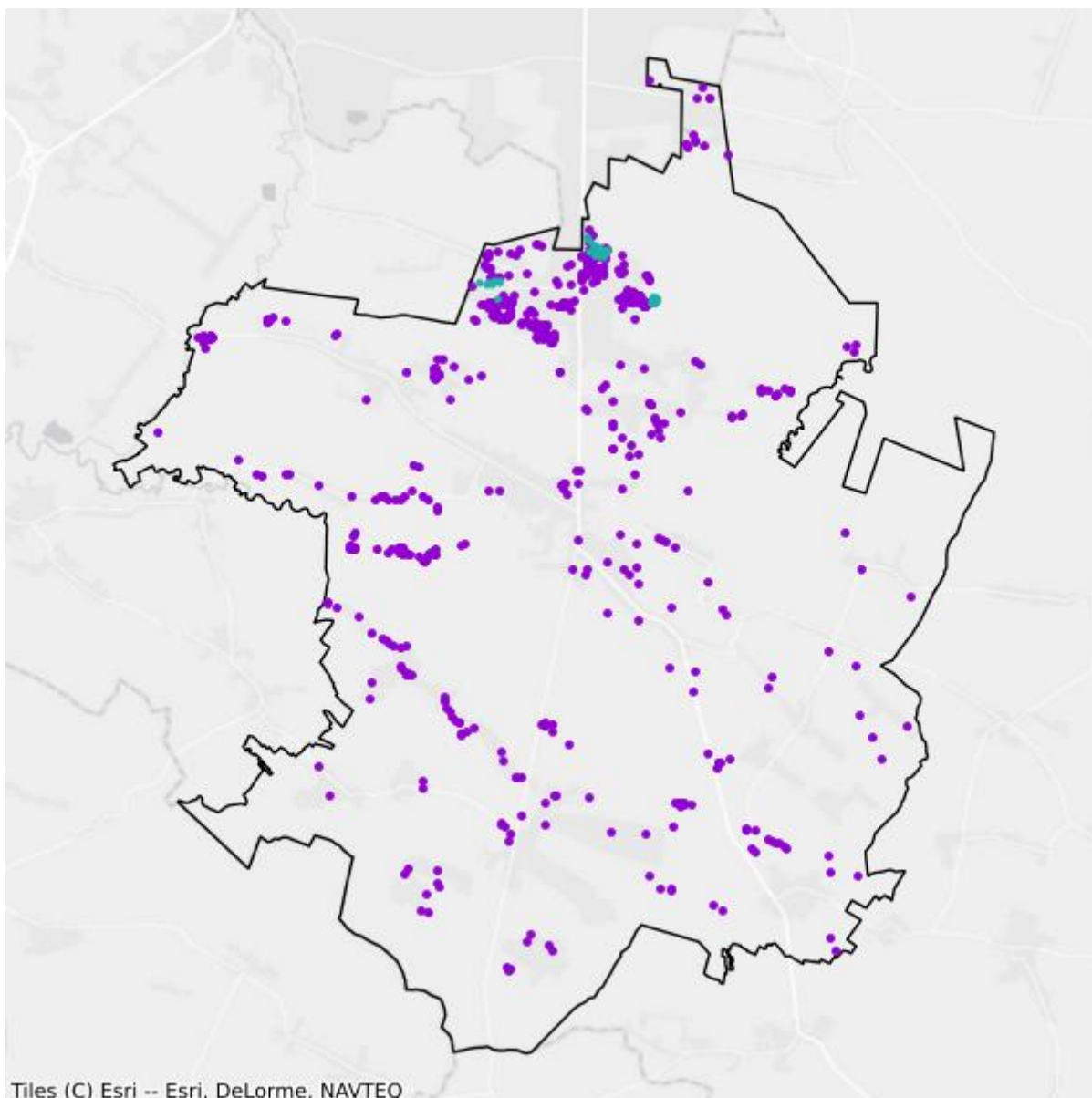
## Plany inwestycyjne realizowane ze środków publicznych

W gminie realizowane są plany inwestycyjne ze środków publicznych obejmujące 56 punktów adresowych. Realizowany jest 1 projekt z KPO i 0 projektów z FERC. Dane pochodzą z systemu SIMBA i odnoszą się do umów o dofinansowanie zawartych do dnia 31 marca 2026.

W tabeli nr 4.12.5 przedstawiono liczbę punktów adresowych na terenie gminy, objętych planami inwestycyjnymi do zrealizowania ze środków publicznych.

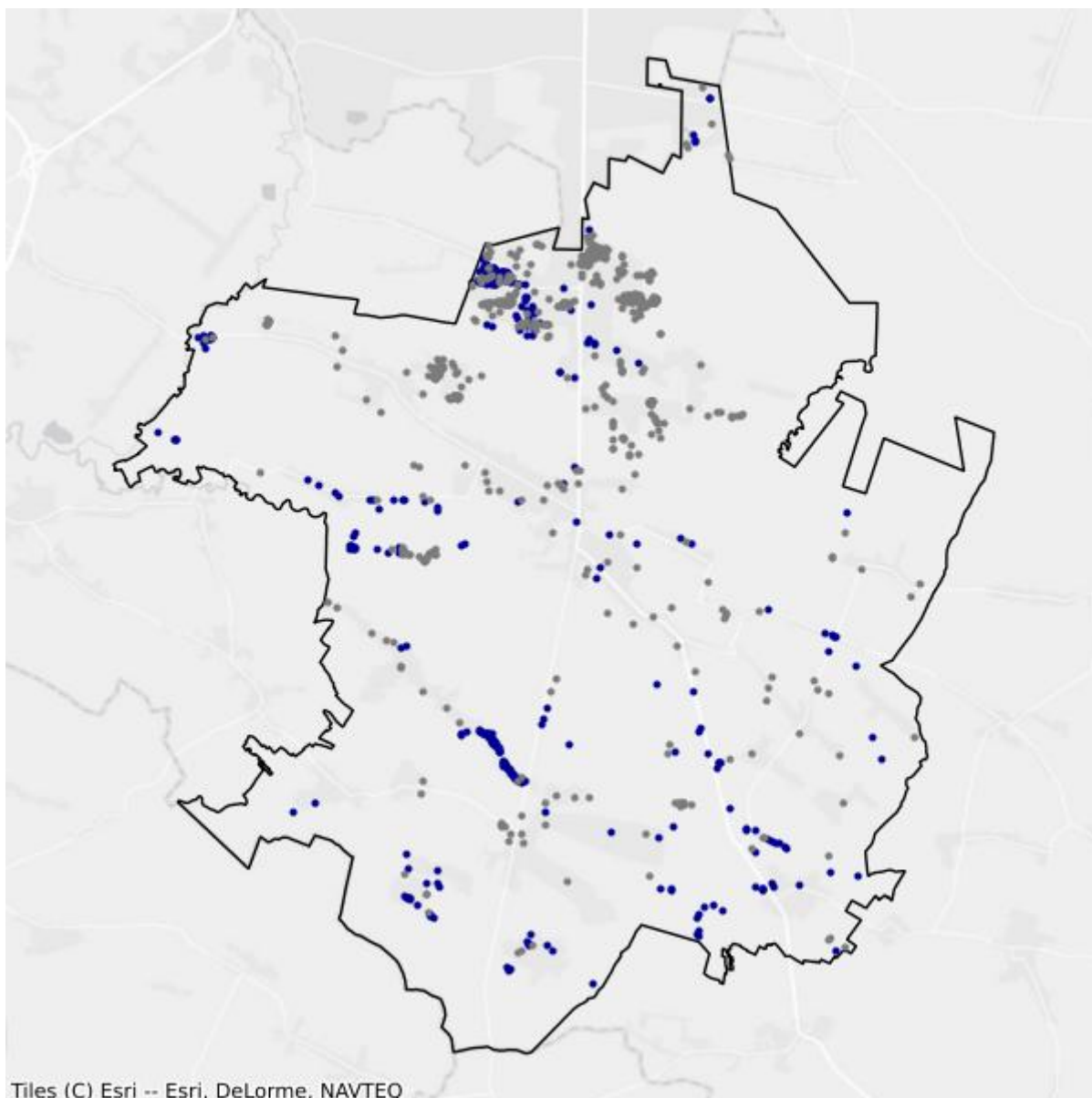
<b>Tabela 4.12.5: Liczba punktów adresowych ze zgłoszonymi planami inwestycyjnymi realizowanymi ze środków publicznych.</b>		
<b>Numer projektu</b>	<b>Beneficjent</b>	<b>Liczba PA</b>
KPOD.05.02-IW. 06-0033/25	GLOBIT SPÓŁKA Z OGRANICZONĄ ODPOWIEDZIALNOŚCIĄ	56
<b>SUMA</b>		<b>56</b>

## Mapa planów inwestycyjnych



- Plany inwestycyjne realizowane ze środków prywatnych
- Plany inwestycyjne realizowane ze środków publicznych

## Mapa białych plam



- Białe plamy
- W zasięgu poniżej 100 Mb/s

## 4.13. Gmina Nowa Słupia

TERC: 2604133

### Statystyki ogólne

W gminie jest 4 037 punktów adresowych. Na koniec marca 2026 roku w zasięgu stacjonarnego dostępu do usług szerokopasmowych były 3 864 punkty adresowe. Na wskazanym obszarze było 361 białych plam NGA, w tym 173 pozostały bez żadnego zasięgu. Od 1 stycznia 2023 do 31 marca 2026 roku obywatele zgłosili 35 zapotrzebowań na internet i 3 weryfikacje danych w systemie internet.gov.pl.

W tabeli nr 4.13.1 przedstawiono przedsiębiorców telekomunikacyjnych działających na terenie gminy i świadczących usługi stacjonarnego dostępu do usług szerokopasmowych.

Tabela 4.13.1: Podmiot w zależności od rodzaju usług.			
Podmiot	Detal	Hurt	Hurt-Detal
EXATEL SPÓŁKA AKCYJNA	X		
INK - INTERNET NA KARTĘ DAMIAN PIASECKI	X		
INTB SPÓŁKA Z OGRANICZONĄ ODPOWIEDZIALNOŚCIĄ	X		
KLIKOM.NET SPÓŁKA Z OGRANICZONĄ ODPOWIEDZIALNOŚCIĄ	X		
NAUKOWA I AKADEMICKA SIEĆ KOMPUTEROWA - PAŃSTWOWY INSTYTUT BADAWCZY	X		
"NETIA" SPÓŁKA AKCYJNA			X
NEXERA SPÓŁKA Z OGRANICZONĄ ODPOWIEDZIALNOŚCIĄ		X	
ORANGE POLSKA SPÓŁKA AKCYJNA	X	X	X
"P4 SPÓŁKA Z OGRANICZONĄ ODPOWIEDZIALNOŚCIĄ"	X		
POLKOMTEL SPÓŁKA Z OGRANICZONĄ ODPOWIEDZIALNOŚCIĄ	X		
PRZEDSIĘBIORSTWO INFORMATYCZNE FORTES J. WĄSIK, K. NIZIOŁEK, SPÓŁKA JAWNA	X		
PRZEDSIĘBIORSTWO WIELOBRANŻOWE "SKRĘTKA" ŁUKASZ PIWOWARCZYK	X		
RFC INTERNET SPÓŁKA Z OGRANICZONĄ ODPOWIEDZIALNOŚCIĄ	X		
RÓWNICKI PAWEŁ 'LASER'	X		
T-MOBILE POLSKA SPÓŁKA AKCYJNA	X		
"UNINET" SPÓŁKA Z OGRANICZONĄ ODPOWIEDZIALNOŚCIĄ	X		
UNINET ŚWIATŁOWÓD SPÓŁKA Z OGRANICZONĄ ODPOWIEDZIALNOŚCIĄ	X		
VECTRA SPÓŁKA AKCYJNA	X		

Podmiot	Detal	Hurt	Hurt-Detal
VOICE NET TV SPÓŁKA Z OGRANICZONĄ ODPOWIEDZIALNOŚCIĄ	X		
WOJEWÓDZTWO ŚWIĘTOKRZYSKIE		X	

W tabeli nr 4.13.2 przedstawiono liczbowy i procentowy podział na punkty adresowe w zależności od rodzaju zasięgu na terenie gminy.

**Tabela 4.13.2: Podział na rodzaje usług i zasięgów.**

	Liczba adresów	Udział %
Rzeczywisty	3 790	93,88%
Hurtowy (wyłącznie)	74	1,83%
Teoretyczny (wyłącznie)	0	0,00%
Brak zasięgu	173	4,29%
<b>SUMA</b>	<b>4 037</b>	<b>100%</b>

## Zasięgi sieci

W tabeli nr 4.13.3 przedstawiono liczbowo i procentowo liczbę zasięgów oraz liczbę punktów adresowych na terenie gminy w zależności od przepustowości.

**Tabela 4.13.3: Liczba zasięgów i adresów w podziale na przepustowość.**

Przepustowość [Mb/s]	Liczba zasięgów	Udział %	Liczba punktów adresowych	Udział %
2	0	0,00%	0	0,00%
10	0	0,00%	0	0,00%
20	0	0,00%	0	0,00%
30	90	0,24%	10	0,26%
40	105	0,27%	2	0,05%
50	573	1,50%	160	4,14%
60	190	0,50%	10	0,26%
70	29	0,08%	4	0,10%
80	8	0,02%	2	0,05%
90	0	0,00%	0	0,00%
100	9	0,02%	3	0,08%
200	0	0,00%	0	0,00%
300	4	0,01%	4	0,10%
400	0	0,00%	0	0,00%
500	0	0,00%	0	0,00%
600	0	0,00%	0	0,00%
700	0	0,00%	0	0,00%
800	0	0,00%	0	0,00%

Przepustowość [Mb/s]	Liczba zasięgów	Udział %	Liczba punktów adresowych	Udział %
900	9 582	25,06%	1	0,03%
1000	27 643	72,30%	3 665	94,85%
2000	0	0,00%	0	0,00%
3000	0	0,00%	0	0,00%
4000	0	0,00%	0	0,00%
5000	0	0,00%	0	0,00%
6000	0	0,00%	0	0,00%
7000	0	0,00%	0	0,00%
8000	0	0,00%	0	0,00%
9000	0	0,00%	0	0,00%
10000	3	0,01%	3	0,08%
<b>SUMA</b>	<b>38 236</b>	<b>100%</b>	<b>3 864</b>	<b>100%</b>

W tabeli nr 4.13.4 przedstawiono liczbę zasięgów w gminie w zależności od rodzaju medium.

**Tabela 4.13.4: Liczba zasięgów z podziałem na medium.**

Medium	Liczba zasięgów	Udział %
światłowodowe	37 237	97,39%
kablowe współosiowe miedziane	0	0,00%
kablowe parowe miedziane	570	1,49%
radiowe (FWA)	429	1,12%
<b>SUMA</b>	<b>38 236</b>	<b>100%</b>

## Plany inwestycyjne (komercyjne)

W gminie zostały zgłoszone 652 planowane inwestycje w punktach adresowych. Zgłoszone plany inwestycyjne przewidują objęcie w kolejnych 3 latach zasięgiem stacjonarnego dostępu do usług szerokopasmowych:

- 417 punktów adresowych znajdujących się już w zasięgu rzeczywistym;
- 0 punktów adresowych znajdujących się już w zasięgu wyłącznie hurtowym;
- 0 punktów adresowych znajdujących się już w zasięgu teoretycznym;
- 0 punktów adresowych znajdujących się w planie inwestycyjnym ze środków publicznych;
- 103 punkty adresowe znajdujące się w więcej niż jednym planie inwestycyjnym ze środków prywatnych;
- 132 punkty adresowe będące białymi plamami (bez zasięgu).

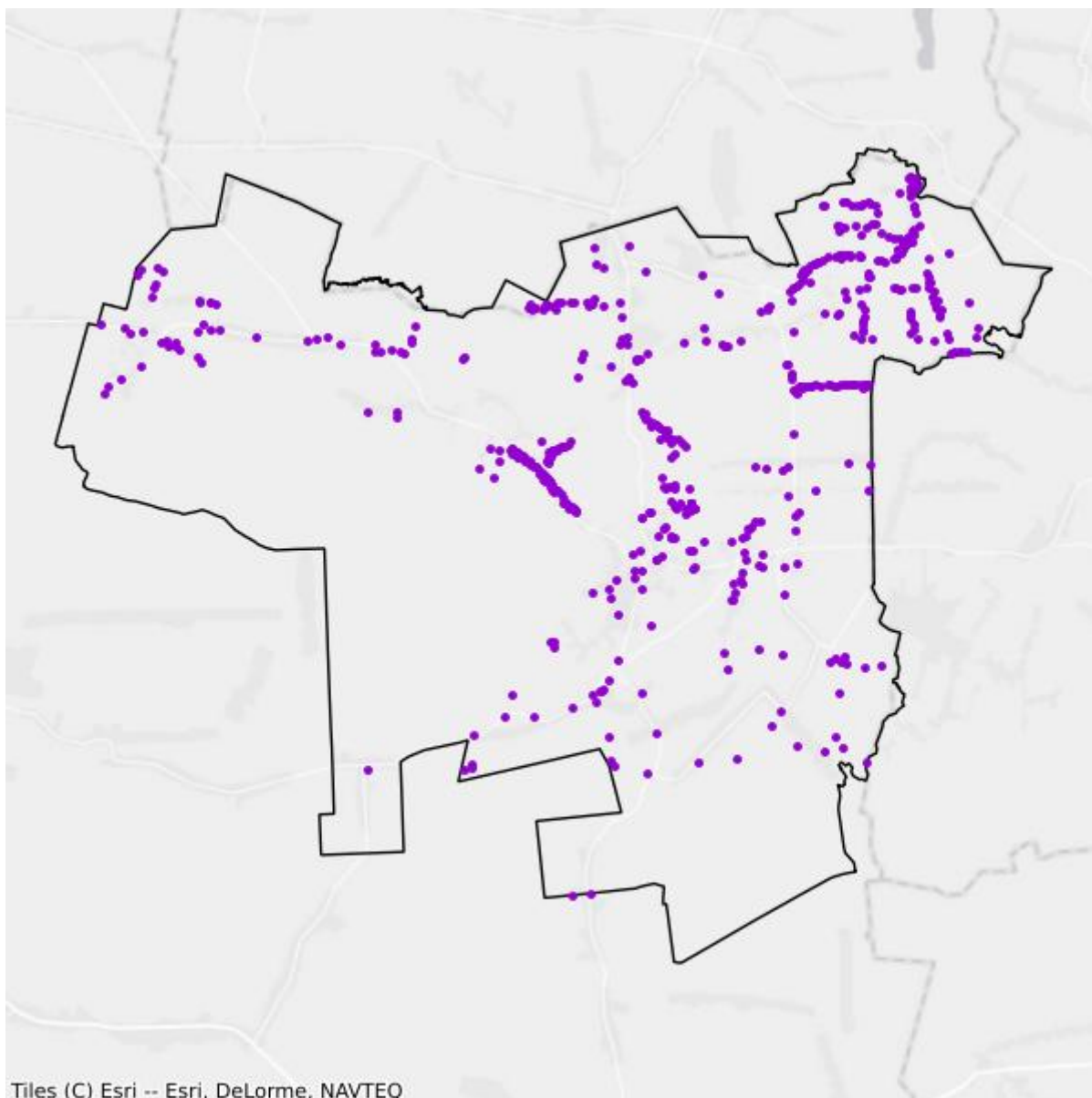
## Plany inwestycyjne realizowane ze środków publicznych

W gminie realizowane są plany inwestycyjne ze środków publicznych obejmujące 0 punktów adresowych. Realizowanych jest 0 projektów z KPO i 0 projektów z FERC. Dane pochodzą z systemu SIMBA i odnoszą się do umów o dofinansowanie zawartych do dnia 31 marca 2026.

W tabeli nr 4.13.5 przedstawiono liczbę punktów adresowych na terenie gminy, objętych planami inwestycyjnymi do zrealizowania ze środków publicznych.

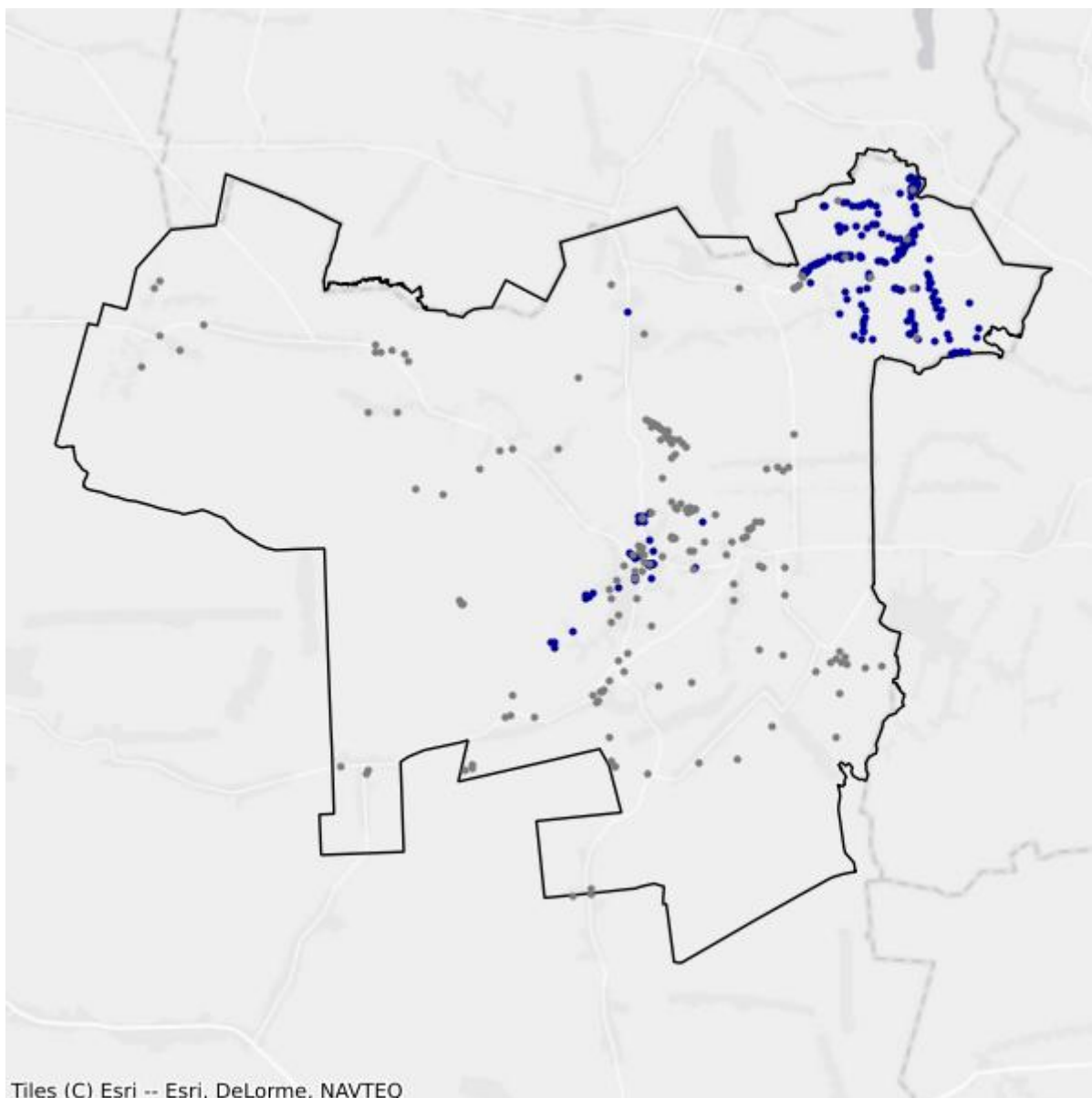
<b>Tabela 4.13.5: Liczba punktów adresowych ze zgłoszonymi planami inwestycyjnymi realizowanymi ze środków publicznych.</b>		
<b>Numer projektu</b>	<b>Beneficjent</b>	<b>Liczba PA</b>
Brak danych		

## Mapa planów inwestycyjnych



- Plany inwestycyjne realizowane ze środków prywatnych
- Plany inwestycyjne realizowane ze środków publicznych

## Mapa białych plam



- Białe plamy
- W zasięgu poniżej 100 Mb/s

## 4.14. Gmina Piekoszków

TERC: 2604143

### Statystyki ogólne

W gminie jest 6 260 punktów adresowych. Na koniec marca 2026 roku w zasięgu stacjonarnego dostępu do usług szerokopasmowych były 5 494 punkty adresowe. Na wskazanym obszarze było 925 białych plam NGA, w tym 766 pozostało bez żadnego zasięgu. Od 1 stycznia 2023 do 31 marca 2026 roku obywatele zgłosili 71 zapotrzebowań na internet i 3 weryfikacje danych w systemie internet.gov.pl.

W tabeli nr 4.14.1 przedstawiono przedsiębiorców telekomunikacyjnych działających na terenie gminy i świadczących usługi stacjonarnego dostępu do usług szerokopasmowych.

Tabela 4.14.1: Podmiot w zależności od rodzaju usług.			
Podmiot	Detal	Hurt	Hurt-Detal
EXATEL SPÓŁKA AKCYJNA	X		
GLOBIT SPÓŁKA Z OGRANICZONĄ ODPOWIEDZIALNOŚCIĄ	X		X
INEA SPÓŁKA Z OGRANICZONĄ ODPOWIEDZIALNOŚCIĄ	X		
I-TEL PAWEŁ BAŃ			X
NASK SPÓŁKA AKCYJNA	X		
NAUKOWA I AKADEMICKA SIEĆ KOMPUTEROWA - PAŃSTWOWY INSTYTUT BADAWCZY	X		
"NETIA" SPÓŁKA AKCYJNA			X
NEXERA SPÓŁKA Z OGRANICZONĄ ODPOWIEDZIALNOŚCIĄ		X	
ORANGE POLSKA SPÓŁKA AKCYJNA	X	X	X
"P4 SPÓŁKA Z OGRANICZONĄ ODPOWIEDZIALNOŚCIĄ"	X		
POLKOMTEL SPÓŁKA Z OGRANICZONĄ ODPOWIEDZIALNOŚCIĄ	X		
PRZEDSIĘBIORSTWO INFORMATYCZNE FORTES J. WĄSIK, K. NIZIOŁEK, SPÓŁKA JAWNA	X		
PRZEDSIĘBIORSTWO WIELOBRANŻOWE "SKRĘTKA" ŁUKASZ PIWOWARCZYK	X		
RFC INTERNET SPÓŁKA Z OGRANICZONĄ ODPOWIEDZIALNOŚCIĄ	X		
ŚWIATŁOWÓD INWESTYCJE SPÓŁKA Z OGRANICZONĄ ODPOWIEDZIALNOŚCIĄ		X	
T-MOBILE POLSKA SPÓŁKA AKCYJNA	X		
TOWERLINK POLAND SPÓŁKA Z OGRANICZONĄ ODPOWIEDZIALNOŚCIĄ		X	

Podmiot	Detal	Hurt	Hurt-Detal
"UNINET" SPÓŁKA Z OGRANICZONĄ ODPOWIEDZIALNOŚCIĄ	X		
UNINET ŚWIATŁOWÓD SPÓŁKA Z OGRANICZONĄ ODPOWIEDZIALNOŚCIĄ	X		
VECTRA SPÓŁKA AKCYJNA	X		
VOICE NET TV SPÓŁKA Z OGRANICZONĄ ODPOWIEDZIALNOŚCIĄ	X		
WOJEWÓDZTWO ŚWIĘTOKRZYSKIE		X	

W tabeli nr 4.14.2 przedstawiono liczbowy i procentowy podział na punkty adresowe w zależności od rodzaju zasięgu na terenie gminy.

Tabela 4.14.2: Podział na rodzaje usług i zasięgów.		
	Liczba adresów	Udział %
Rzeczywisty	5 360	85,62%
Hurtowy (wyłącznie)	132	2,11%
Teoretyczny (wyłącznie)	2	0,03%
Brak zasięgu	766	12,24%
<b>SUMA</b>	<b>6 260</b>	<b>100%</b>

## Zasięgi sieci

W tabeli nr 4.14.3 przedstawiono liczbowo i procentowo liczbę zasięgów oraz liczbę punktów adresowych na terenie gminy w zależności od przepustowości.

Tabela 4.14.3: Liczba zasięgów i adresów w podziale na przepustowość.				
Przepustowość [Mb/s]	Liczba zasięgów	Udział %	Liczba punktów adresowych	Udział %
2	0	0,00%	0	0,00%
10	0	0,00%	0	0,00%
20	0	0,00%	0	0,00%
30	618	1,26%	32	0,58%
40	204	0,42%	21	0,38%
50	758	1,55%	59	1,07%
60	200	0,41%	27	0,49%
70	109	0,22%	18	0,33%
80	20	0,04%	2	0,04%
90	0	0,00%	0	0,00%
100	10	0,02%	1	0,02%
200	0	0,00%	0	0,00%
300	1	0,00%	1	0,02%
400	0	0,00%	0	0,00%
500	0	0,00%	0	0,00%

Przepustowość [Mb/s]	Liczba zasięgów	Udział %	Liczba punktów adresowych	Udział %
600	0	0,00%	0	0,00%
700	0	0,00%	0	0,00%
800	0	0,00%	0	0,00%
900	11 979	24,44%	4	0,07%
1000	34 324	70,04%	4 935	89,83%
2000	783	1,60%	392	7,14%
3000	0	0,00%	0	0,00%
4000	0	0,00%	0	0,00%
5000	0	0,00%	0	0,00%
6000	0	0,00%	0	0,00%
7000	0	0,00%	0	0,00%
8000	0	0,00%	0	0,00%
9000	0	0,00%	0	0,00%
10000	2	0,00%	2	0,04%
<b>SUMA</b>	<b>49 008</b>	<b>100%</b>	<b>5 494</b>	<b>100%</b>

W tabeli nr 4.14.4 przedstawiono liczbę zasięgów w gminie w zależności od rodzaju medium.

**Tabela 4.14.4: Liczba zasięgów z podziałem na medium.**

Medium	Liczba zasięgów	Udział %
światłowodowe	47 096	96,10%
kablowe współosiowe miedziane	0	0,00%
kablowe parowe miedziane	1 373	2,80%
radiowe (FWA)	539	1,10%
<b>SUMA</b>	<b>49 008</b>	<b>100%</b>

## Plany inwestycyjne (komercyjne)

W gminie zostało zgłoszonych 1 325 planowanych inwestycji w punktach adresowych. Zgłoszone plany inwestycyjne przewidują objęcie w kolejnych 3 latach zasięgiem stacjonarnego dostępu do usług szerokopasmowych:

- 812 punktów adresowych znajdujących się już w zasięgu rzeczywistym;
- 41 punktów adresowych znajdujących się już w zasięgu wyłącznie hurtowym;
- 0 punktów adresowych znajdujących się już w zasięgu teoretycznym;
- 1 325 punktów adresowych znajdujących się w planie inwestycyjnym ze środków publicznych;
- 11 punktów adresowych znajdujących się w więcej niż jednym planie inwestycyjnym ze środków prywatnych;
- 461 punktów adresowych będących białymi plamami (bez zasięgu).

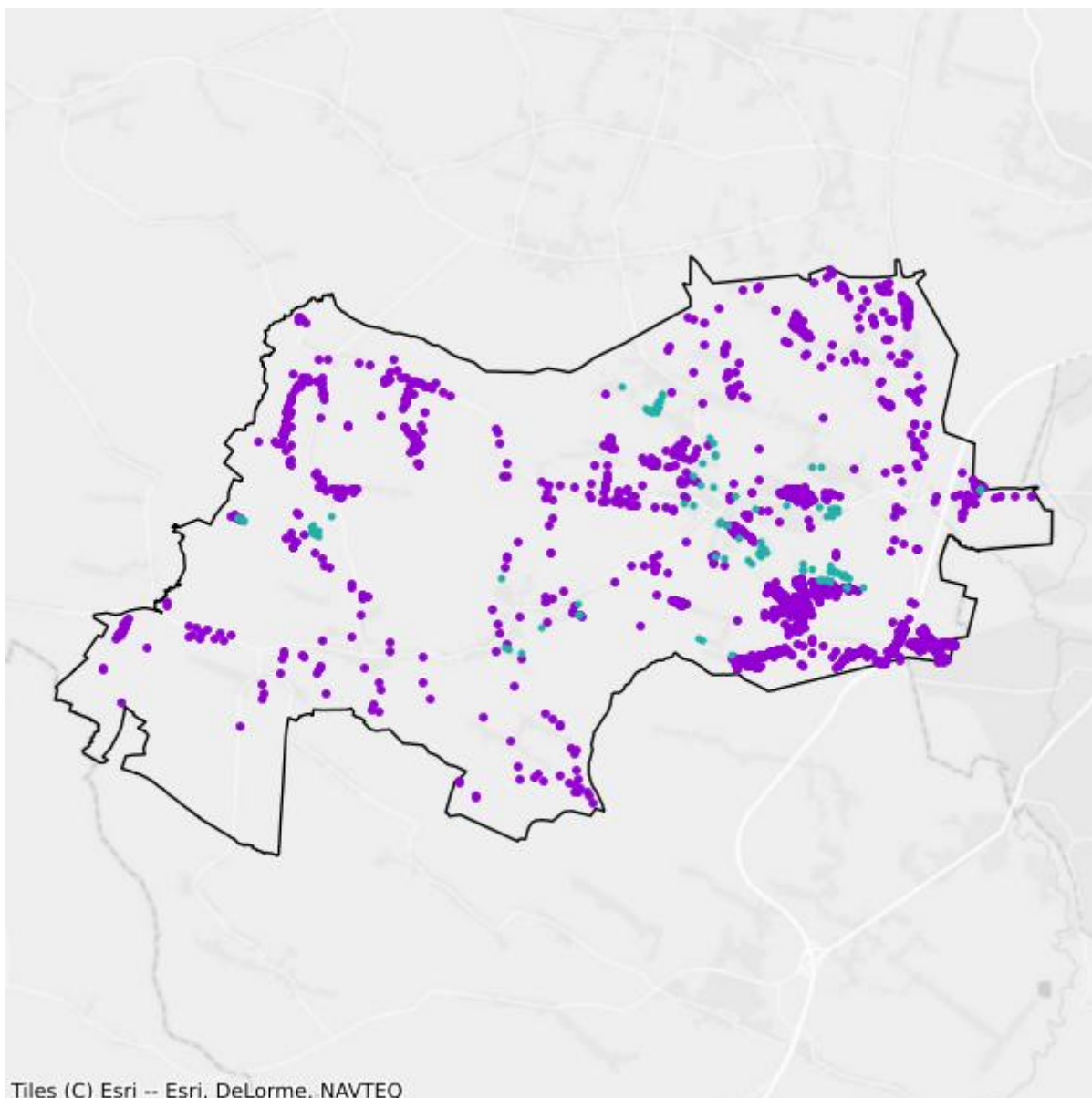
## Plany inwestycyjne realizowane ze środków publicznych

W gminie realizowane są plany inwestycyjne ze środków publicznych obejmujące 116 punktów adresowych. Realizowane są 2 projekty z KPO i 0 projektów z FERC. Dane pochodzą z systemu SIMBA i odnoszą się do umów o dofinansowanie zawartych do dnia 31 marca 2026.

W tabeli nr 4.14.5 przedstawiono liczbę punktów adresowych na terenie gminy, objętych planami inwestycyjnymi do zrealizowania ze środków publicznych.

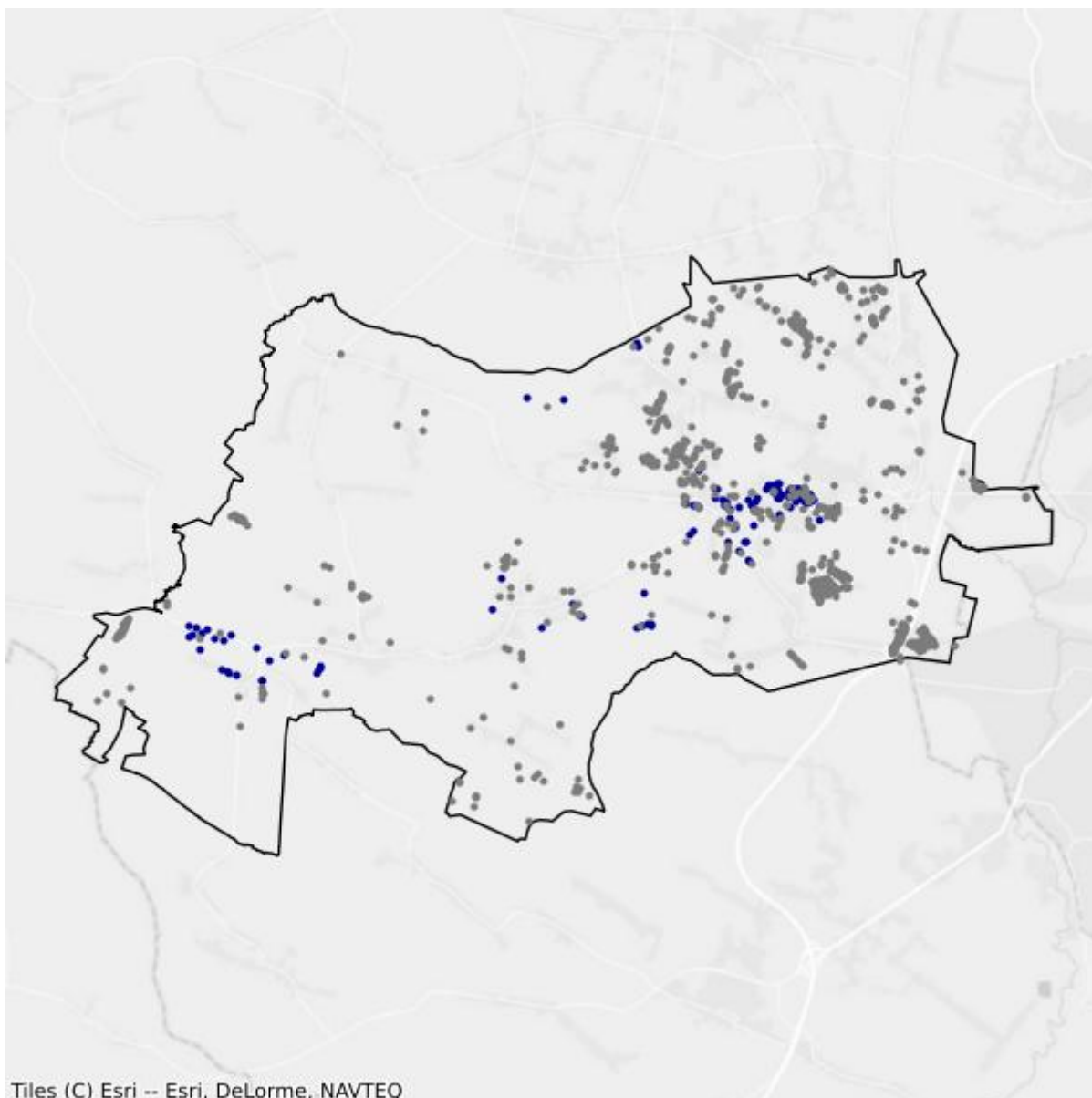
<b>Tabela 4.14.5: Liczba punktów adresowych ze zgłoszonymi planami inwestycyjnymi realizowanymi ze środków publicznych.</b>		
<b>Numer projektu</b>	<b>Beneficjent</b>	<b>Liczba PA</b>
KPOD.05.02-IW. 06-0033/25	GLOBIT SPÓŁKA Z OGRANICZONĄ ODPOWIEDZIALNOŚCIĄ	77
KPOD.05.02-IW. 06-0182/25	I-TEL PAWEŁ BAŁK	39
<b>SUMA</b>		<b>116</b>

## Mapa planów inwestycyjnych



- Plany inwestycyjne realizowane ze środków prywatnych
- Plany inwestycyjne realizowane ze środków publicznych

## Mapa białych plam



- Białe plamy
- W zasięgu poniżej 100 Mb/s

## 4.15. Gmina Pierzchnica

TERC: 2604153

### Statystyki ogólne

W gminie są 2 232 punkty adresowe. Na koniec marca 2026 roku w zasięgu stacjonarnego dostępu do usług szerokopasmowych było 1 937 punktów adresowych. Na wskazanym obszarze było 419 białych plam NGA, w tym 295 pozostało bez żadnego zasięgu. Od 1 stycznia 2023 do 31 marca 2026 roku obywatele zgłosili 37 zapotrzebowań na internet i 4 weryfikacje danych w systemie internet.gov.pl.

W tabeli nr 4.15.1 przedstawiono przedsiębiorców telekomunikacyjnych działających na terenie gminy i świadczących usługi stacjonarnego dostępu do usług szerokopasmowych.

Tabela 4.15.1: Podmiot w zależności od rodzaju usług.			
Podmiot	Detal	Hurt	Hurt-Detal
EXATEL SPÓŁKA AKCYJNA	X		
NAUKOWA I AKADEMICKA SIEĆ KOMPUTEROWA - PAŃSTWOWY INSTYTUT BADAWCZY	X		
"NETIA" SPÓŁKA AKCYJNA			X
NEXERA SPÓŁKA Z OGRANICZONĄ ODPOWIEDZIALNOŚCIĄ		X	
ORANGE POLSKA SPÓŁKA AKCYJNA	X	X	X
"P4 SPÓŁKA Z OGRANICZONĄ ODPOWIEDZIALNOŚCIĄ"	X		
POLKOMTEL SPÓŁKA Z OGRANICZONĄ ODPOWIEDZIALNOŚCIĄ	X		
PRZEDSIĘBIORSTWO INFORMATYCZNE FORTES J. WĄSIK, K. NIZIOŁEK, SPÓŁKA JAWNA	X		
PRZEDSIĘBIORSTWO WIELOBRANŻOWE "SKRĘTKA" ŁUKASZ PIWOWARCZYK	X		
RFC INTERNET SPÓŁKA Z OGRANICZONĄ ODPOWIEDZIALNOŚCIĄ	X		
RÓWNICKI PAWEŁ 'LASER'	X		
T-MOBILE POLSKA SPÓŁKA AKCYJNA	X		
"UNINET" SPÓŁKA Z OGRANICZONĄ ODPOWIEDZIALNOŚCIĄ	X		
UNINET ŚWIATŁOWÓD SPÓŁKA Z OGRANICZONĄ ODPOWIEDZIALNOŚCIĄ	X		
VECTRA SPÓŁKA AKCYJNA	X		
VOICE NET TV SPÓŁKA Z OGRANICZONĄ ODPOWIEDZIALNOŚCIĄ	X		
WOJEWÓDZTWO ŚWIĘTOKRZYSKIE		X	

W tabeli nr 4.15.2 przedstawiono liczbowy i procentowy podział na punkty adresowe w zależności od rodzaju zasięgu na terenie gminy.

<b>Tabela 4.15.2: Podział na rodzaje usług i zasięgów.</b>		
	<b>Liczba adresów</b>	<b>Udział %</b>
Rzeczywisty	1 755	78,63%
Hurtowy (wyłącznie)	181	8,11%
Teoretyczny (wyłącznie)	1	0,04%
Brak zasięgu	295	13,22%
<b>SUMA</b>	<b>2 232</b>	<b>100%</b>

## Zasięgi sieci

W tabeli nr 4.15.3 przedstawiono liczbowo i procentowo liczbę zasięgów oraz liczbę punktów adresowych na terenie gminy w zależności od przepustowości.

<b>Tabela 4.15.3: Liczba zasięgów i adresów w podziale na przepustowość.</b>				
<b>Przepustowość [Mb/s]</b>	<b>Liczba zasięgów</b>	<b>Udział %</b>	<b>Liczba punktów adresowych</b>	<b>Udział %</b>
2	0	0,00%	0	0,00%
10	0	0,00%	0	0,00%
20	0	0,00%	0	0,00%
30	113	0,56%	6	0,31%
40	90	0,44%	9	0,46%
50	310	1,53%	59	3,05%
60	191	0,94%	32	1,65%
70	100	0,49%	11	0,57%
80	22	0,11%	7	0,36%
90	0	0,00%	0	0,00%
100	3	0,01%	0	0,00%
200	0	0,00%	0	0,00%
300	0	0,00%	0	0,00%
400	0	0,00%	0	0,00%
500	0	0,00%	0	0,00%
600	0	0,00%	0	0,00%
700	0	0,00%	0	0,00%
800	0	0,00%	0	0,00%
900	5 930	29,28%	6	0,31%
1000	13 494	66,62%	1 806	93,24%
2000	0	0,00%	0	0,00%
3000	0	0,00%	0	0,00%
4000	0	0,00%	0	0,00%

Przepustowość [Mb/s]	Liczba zasięgów	Udział %	Liczba punktów adresowych	Udział %
5000	0	0,00%	0	0,00%
6000	0	0,00%	0	0,00%
7000	0	0,00%	0	0,00%
8000	0	0,00%	0	0,00%
9000	0	0,00%	0	0,00%
10000	1	0,00%	1	0,05%
<b>SUMA</b>	<b>20 254</b>	<b>100%</b>	<b>1 937</b>	<b>100%</b>

W tabeli nr 4.15.4 przedstawiono liczbę zasięgów w gminie w zależności od rodzaju medium.

<b>Tabela 4.15.4: Liczba zasięgów z podziałem na medium.</b>		
Medium	Liczba zasięgów	Udział %
światłowodowe	19 428	95,92%
kablowe współosiowe miedziane	0	0,00%
kablowe parowe miedziane	634	3,13%
radiowe (FWA)	192	0,95%
<b>SUMA</b>	<b>20 254</b>	<b>100%</b>

## Plany inwestycyjne (komercyjne)

W gminie zostało zgłoszonych 177 planowanych inwestycji w punktach adresowych. Zgłoszone plany inwestycyjne przewidują objęcie w kolejnych 3 latach zasięgiem stacjonarnego dostępu do usług szerokopasmowych:

- 61 punktów adresowych znajdujących się już w zasięgu rzeczywistym;
- 1 punkt adresowy znajdujący się już w zasięgu wyłącznie hurtowym;
- 0 punktów adresowych znajdujących się już w zasięgu teoretycznym;
- 0 punktów adresowych znajdujących się w planie inwestycyjnym ze środków publicznych;
- 0 punktów adresowych znajdujących się w więcej niż jednym planie inwestycyjnym ze środków prywatnych;
- 115 punktów adresowych będących białymi plamami (bez zasięgu).

## Plany inwestycyjne realizowane ze środków publicznych

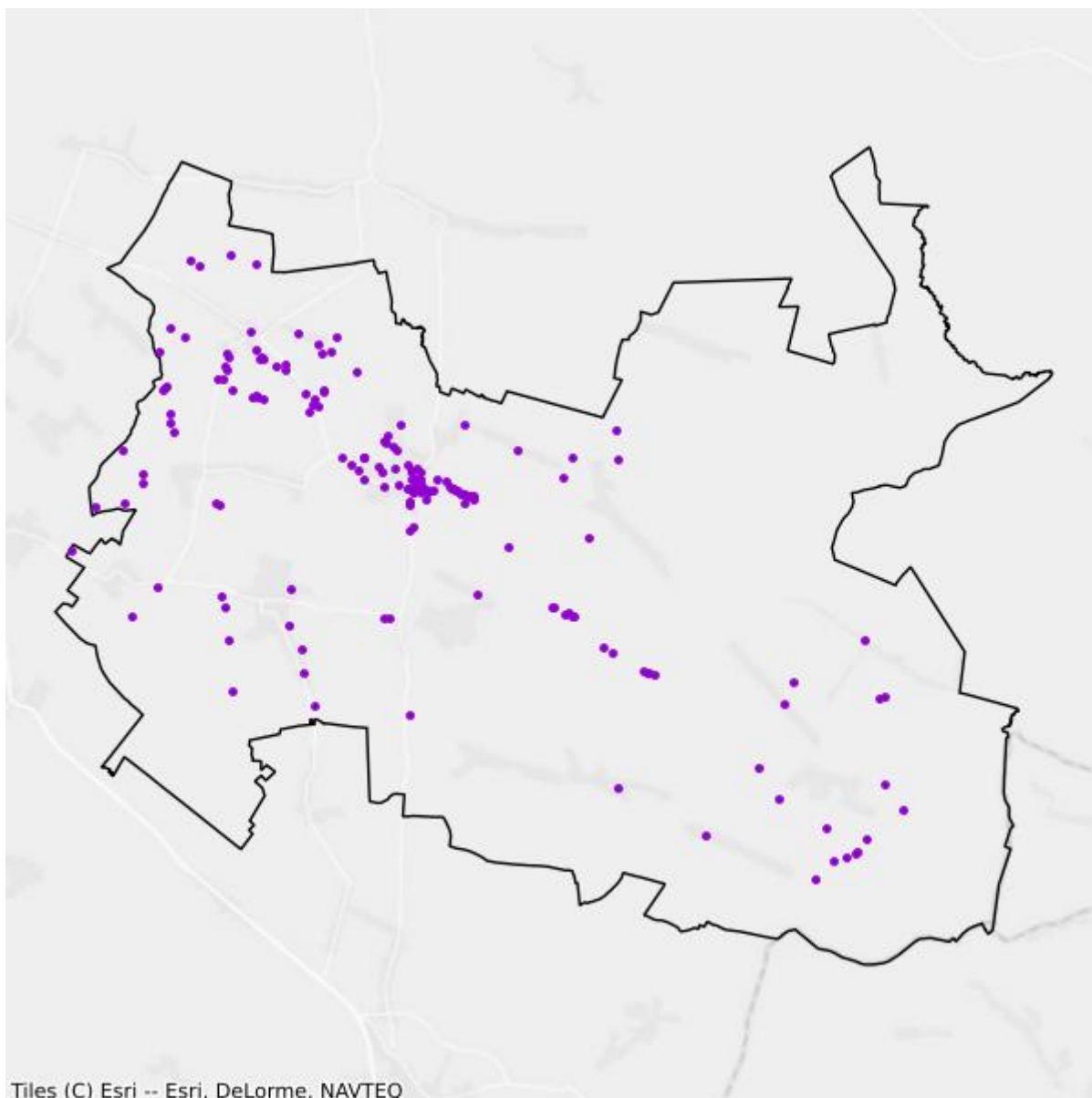
W gminie realizowane są plany inwestycyjne ze środków publicznych obejmujące 0 punktów adresowych. Realizowanych jest 0 projektów z KPO i 0 projektów z FERC. Dane pochodzą z systemu SIMBA i odnoszą się do umów o dofinansowanie zawartych do dnia 31 marca 2026.

W tabeli nr 4.15.5 przedstawiono liczbę punktów adresowych na terenie gminy, objętych planami inwestycyjnymi do zrealizowania ze środków publicznych.

**Tabela 4.15.5: Liczba punktów adresowych ze zgłoszonymi planami inwestycyjnymi realizowanymi ze środków publicznych.**

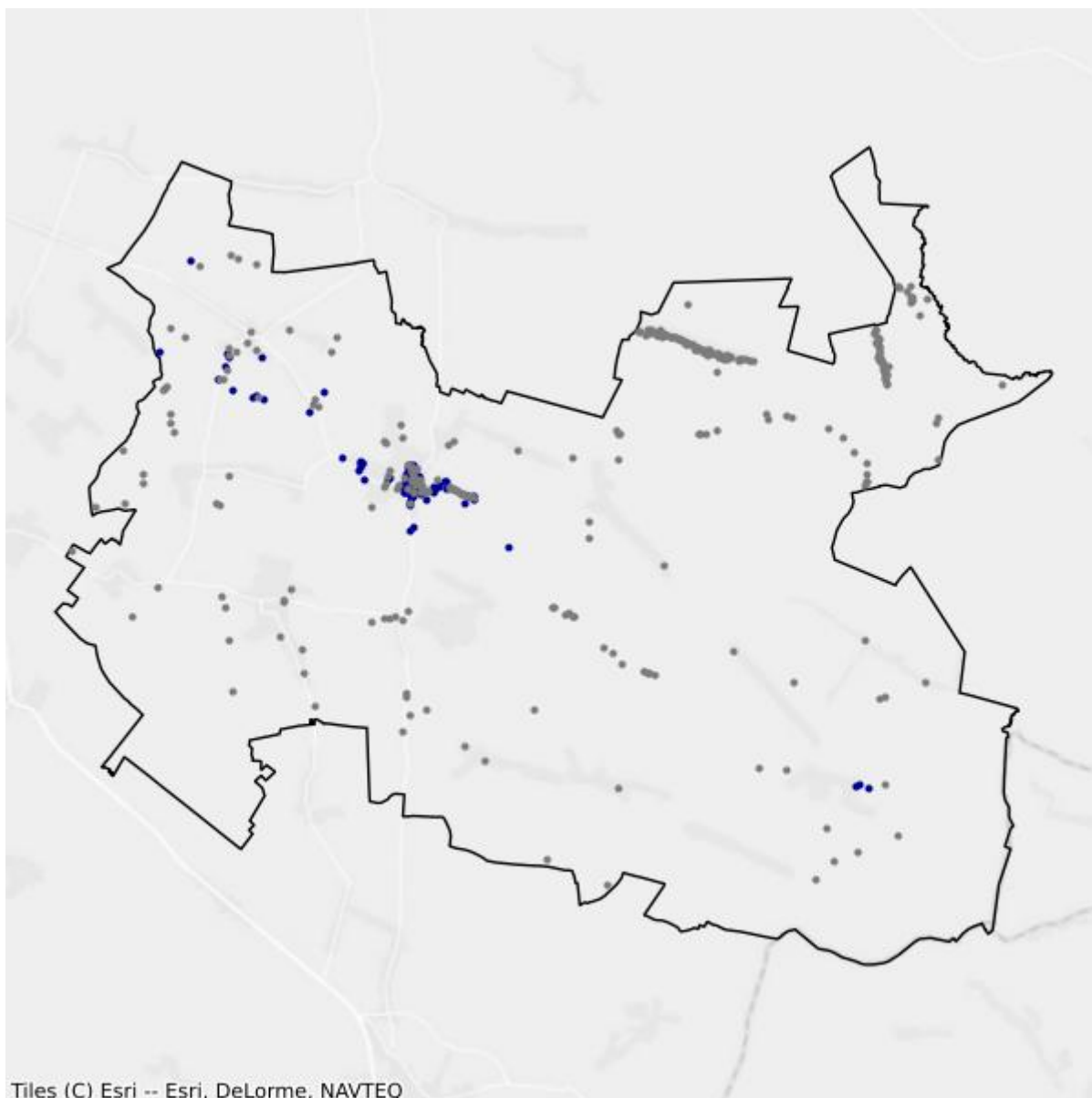
Numer projektu	Beneficjent	Liczba PA
Brak danych		

## Mapa planów inwestycyjnych



- Plany inwestycyjne realizowane ze środków prywatnych
- Plany inwestycyjne realizowane ze środków publicznych

## Mapa białych plam



- Białe plamy
- W zasięgu poniżej 100 Mb/s

## 4.16. Gmina Raków

TERC: 2604162

### Statystyki ogólne

W gminie są 2 882 punkty adresowe. Na koniec marca 2026 roku w zasięgu stacjonarnego dostępu do usług szerokopasmowych było 1 925 punktów adresowych. Na wskazanym obszarze było 1 015 białych plam NGA, w tym 957 pozostało bez żadnego zasięgu. Od 1 stycznia 2023 do 31 marca 2026 roku obywatele zgłosili 70 zapotrzebowań na internet i 2 weryfikacje danych w systemie internet.gov.pl.

W tabeli nr 4.16.1 przedstawiono przedsiębiorców telekomunikacyjnych działających na terenie gminy i świadczących usługi stacjonarnego dostępu do usług szerokopasmowych.

Tabela 4.16.1: Podmiot w zależności od rodzaju usług.			
Podmiot	Detal	Hurt	Hurt-Detal
EXATEL SPÓŁKA AKCYJNA	X		
F.H.U. "DISCOM" JANINA PRAJS	X		
KLIKOM.NET SPÓŁKA Z OGRANICZONĄ ODPOWIEDZIALNOŚCIĄ	X		
MARIUSZ UFEL N3T PROJEKT	X		
NAUKOWA I AKADEMICKA SIEĆ KOMPUTEROWA - PAŃSTWOWY INSTYTUT BADAWCZY	X		
"NETIA" SPÓŁKA AKCYJNA			X
NEXERA SPÓŁKA Z OGRANICZONĄ ODPOWIEDZIALNOŚCIĄ		X	
ORANGE POLSKA SPÓŁKA AKCYJNA	X		
"P4 SPÓŁKA Z OGRANICZONĄ ODPOWIEDZIALNOŚCIĄ"	X		
POLKOMTEL SPÓŁKA Z OGRANICZONĄ ODPOWIEDZIALNOŚCIĄ	X		
PRZEDSIĘBIORSTWO INFORMATYCZNE FORTES J. WAŚNIK, K. NIZIOŁEK, SPÓŁKA JAWNA	X		
PRZEDSIĘBIORSTWO WIELOBRANŻOWE "SKRĘTKA" ŁUKASZ PIWOWARCZYK	X		
RFC INTERNET SPÓŁKA Z OGRANICZONĄ ODPOWIEDZIALNOŚCIĄ	X		
RÓWNICKI PAWEŁ 'LASER'	X		
T-MOBILE POLSKA SPÓŁKA AKCYJNA	X		
"UNINET" SPÓŁKA Z OGRANICZONĄ ODPOWIEDZIALNOŚCIĄ	X		
UNINET ŚWIATŁOWÓD SPÓŁKA Z OGRANICZONĄ ODPOWIEDZIALNOŚCIĄ	X		
VECTRA SPÓŁKA AKCYJNA	X		

Podmiot	Detal	Hurt	Hurt-Detal
VOICE NET TV SPÓŁKA Z OGRANICZONĄ ODPOWIEDZIALNOŚCIĄ	X		
WOJEWÓDZTWO ŚWIĘTOKRZYSKIE		X	

W tabeli nr 4.16.2 przedstawiono liczbowy i procentowy podział na punkty adresowe w zależności od rodzaju zasięgu na terenie gminy.

Tabela 4.16.2: Podział na rodzaje usług i zasięgów.		
	Liczba adresów	Udział %
Rzeczywisty	1 879	65,20%
Hurtowy (wyłącznie)	44	1,53%
Teoretyczny (wyłącznie)	2	0,07%
Brak zasięgu	957	33,21%
<b>SUMA</b>	<b>2 882</b>	<b>100%</b>

## Zasięgi sieci

W tabeli nr 4.16.3 przedstawiono liczbowo i procentowo liczbę zasięgów oraz liczbę punktów adresowych na terenie gminy w zależności od przepustowości.

Tabela 4.16.3: Liczba zasięgów i adresów w podziale na przepustowość.					
Przepustowość [Mb/s]	Liczba zasięgów	Udział %	Liczba punktów adresowych	Udział %	
2	0	0,00%	0	0,00%	
10	0	0,00%	0	0,00%	
20	0	0,00%	0	0,00%	
30	116	0,46%	1	0,05%	
40	0	0,00%	0	0,00%	
50	532	2,13%	56	2,91%	
60	2	0,01%	1	0,05%	
70	0	0,00%	0	0,00%	
80	0	0,00%	0	0,00%	
90	0	0,00%	0	0,00%	
100	5	0,02%	0	0,00%	
200	0	0,00%	0	0,00%	
300	0	0,00%	0	0,00%	
400	0	0,00%	0	0,00%	
500	0	0,00%	0	0,00%	
600	0	0,00%	0	0,00%	
700	0	0,00%	0	0,00%	
800	0	0,00%	0	0,00%	

Przepustowość [Mb/s]	Liczba zasięgów	Udział %	Liczba punktów adresowych	Udział %
900	6 914	27,62%	31	1,61%
1000	17 460	69,76%	1 835	95,32%
2000	0	0,00%	0	0,00%
3000	0	0,00%	0	0,00%
4000	0	0,00%	0	0,00%
5000	0	0,00%	0	0,00%
6000	0	0,00%	0	0,00%
7000	0	0,00%	0	0,00%
8000	0	0,00%	0	0,00%
9000	0	0,00%	0	0,00%
10000	1	0,00%	1	0,05%
<b>SUMA</b>	<b>25 030</b>	<b>100%</b>	<b>1 925</b>	<b>100%</b>

W tabeli nr 4.16.4 przedstawiono liczbę zasięgów w gminie w zależności od rodzaju medium.

**Tabela 4.16.4: Liczba zasięgów z podziałem na medium.**

Medium	Liczba zasięgów	Udział %
światłowodowe	24 380	97,40%
kablowe współosiowe miedziane	0	0,00%
kablowe parowe miedziane	0	0,00%
radiowe (FWA)	650	2,60%
<b>SUMA</b>	<b>25 030</b>	<b>100%</b>

## Plany inwestycyjne (komercyjne)

W gminie zostało zgłoszonych 617 planowanych inwestycji w punktach adresowych. Zgłoszone plany inwestycyjne przewidują objęcie w kolejnych 3 latach zasięgiem stacjonarnego dostępu do usług szerokopasmowych:

- 63 punkty adresowe znajdujące się już w zasięgu rzeczywistym;
- 1 punkt adresowy znajdujący się już w zasięgu wyłącznie hurtowym;
- 1 punkt adresowy znajdujący się już w zasięgu teoretycznym;
- 0 punktów adresowych znajdujących się w planie inwestycyjnym ze środków publicznych;
- 51 punktów adresowych znajdujących się w więcej niż jednym planie inwestycyjnym ze środków prywatnych;
- 501 punktów adresowych będących białymi plamami (bez zasięgu).

## Plany inwestycyjne realizowane ze środków publicznych

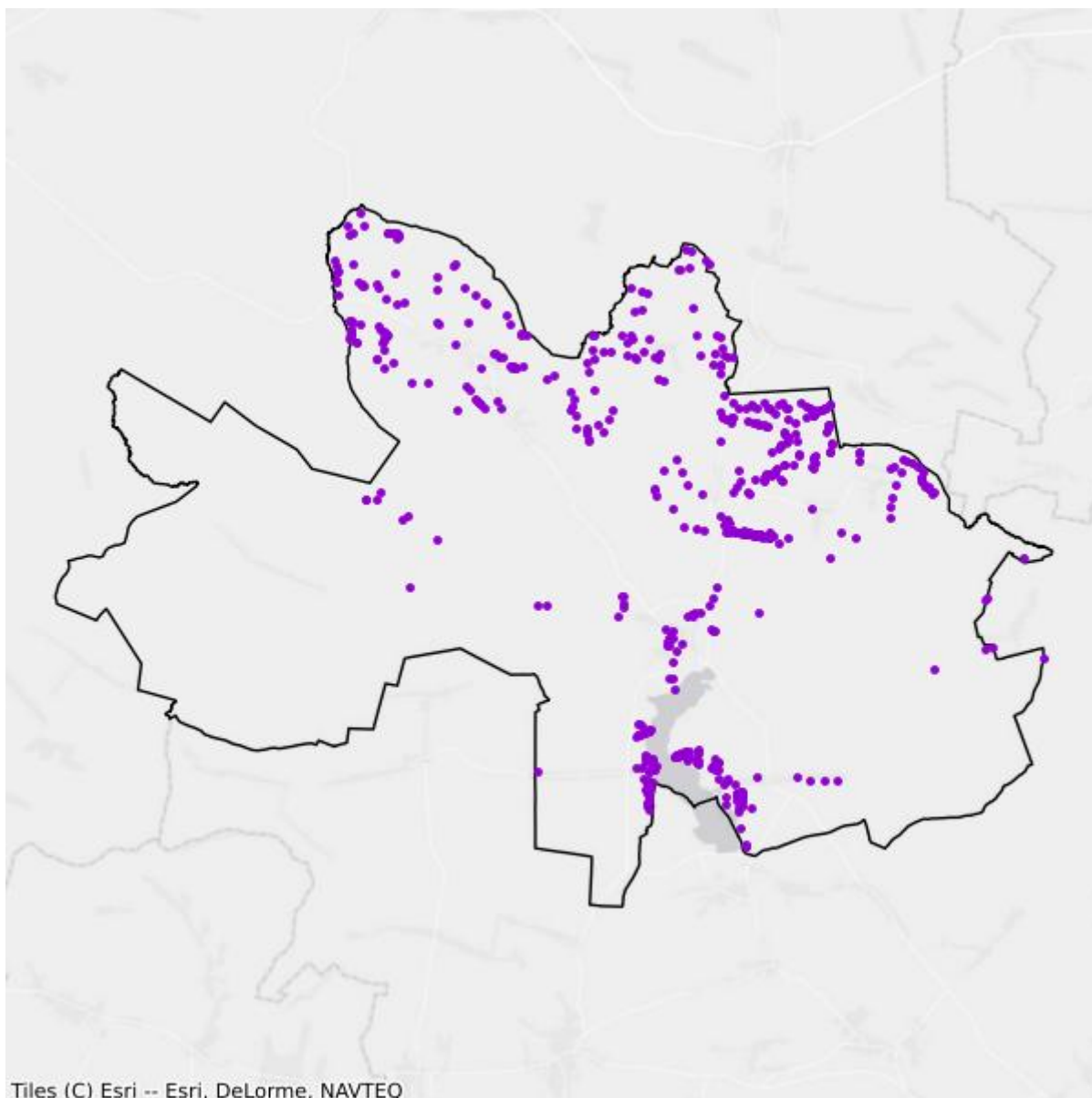
W gminie realizowane są plany inwestycyjne ze środków publicznych obejmujące 0 punktów adresowych. Realizowanych jest 0 projektów z KPO i 0 projektów z FERC. Dane pochodzą z systemu SIMBA i odnoszą się do umów o dofinansowanie zawartych do dnia 31 marca 2026.

W tabeli nr 4.16.5 przedstawiono liczbę punktów adresowych na terenie gminy, objętych planami inwestycyjnymi do zrealizowania ze środków publicznych.

**Tabela 4.16.5: Liczba punktów adresowych ze zgłoszonymi planami inwestycyjnymi realizowanymi ze środków publicznych.**

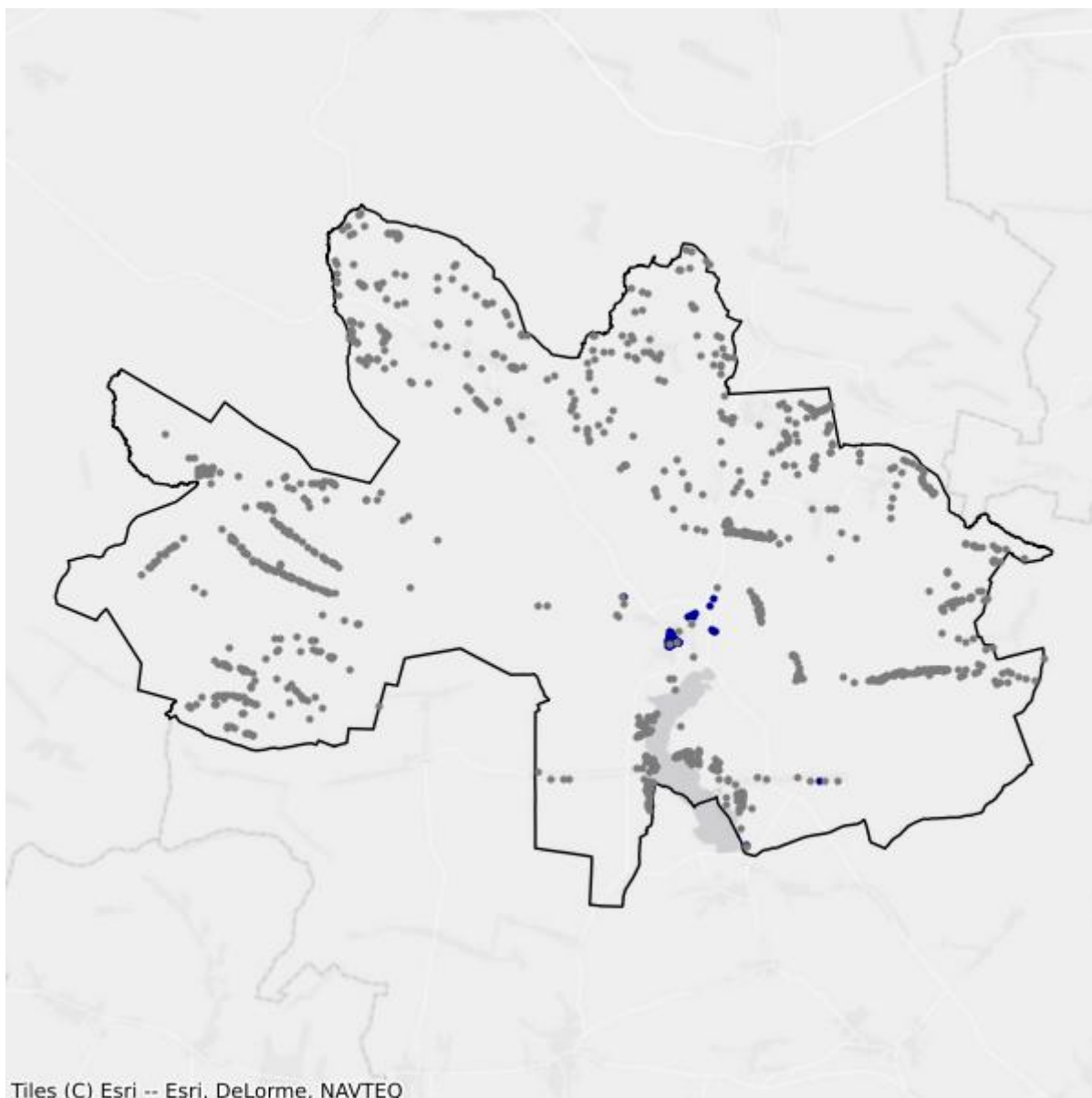
Numer projektu	Beneficjent	Liczba PA
Brak danych		

## Mapa planów inwestycyjnych



- Plany inwestycyjne realizowane ze środków prywatnych
- Plany inwestycyjne realizowane ze środków publicznych

## Mapa białych plam



- Białe plamy
- W zasięgu poniżej 100 Mb/s

## 4.17. Gmina Nowiny

TERC: 2604172

### Statystyki ogólne

W gminie jest 2 561 punktów adresowych. Na koniec marca 2026 roku w zasięgu stacjonarnego dostępu do usług szerokopasmowych było 2 229 punktów adresowych. Na wskazanym obszarze było 490 białych plam NGA, w tym 332 pozostały bez żadnego zasięgu. Od 1 stycznia 2023 do 31 marca 2026 roku obywatele zgłosili 20 zapotrzebowań na internet i 9 weryfikacji danych w systemie internet.gov.pl.

W tabeli nr 4.17.1 przedstawiono przedsiębiorców telekomunikacyjnych działających na terenie gminy i świadczących usługi stacjonarnego dostępu do usług szerokopasmowych.

Tabela 4.17.1: Podmiot w zależności od rodzaju usług.			
Podmiot	Detal	Hurt	Hurt-Detal
COMNET LINK SPÓŁKA Z OGRANICZONĄ ODPOWIEDZIALNOŚCIĄ	X		
EXATEL SPÓŁKA AKCYJNA	X		
INEA SPÓŁKA Z OGRANICZONĄ ODPOWIEDZIALNOŚCIĄ	X		
ITH SPÓŁKA Z OGRANICZONĄ ODPOWIEDZIALNOŚCIĄ	X		
LANDTECH SPÓŁKA Z OGRANICZONĄ ODPOWIEDZIALNOŚCIĄ	X		
MARCIN STĄPÓR STA KOM	X		
NASK SPÓŁKA AKCYJNA	X		
NAUKOWA I AKADEMICKA SIEĆ KOMPUTEROWA - PAŃSTWOWY INSTYTUT BADAWCZY	X		
"NETIA" SPÓŁKA AKCYJNA			X
NEXERA SPÓŁKA Z OGRANICZONĄ ODPOWIEDZIALNOŚCIĄ		X	
ORANGE POLSKA SPÓŁKA AKCYJNA	X	X	X
"P4 SPÓŁKA Z OGRANICZONĄ ODPOWIEDZIALNOŚCIĄ"	X		
POLKOMTEL SPÓŁKA Z OGRANICZONĄ ODPOWIEDZIALNOŚCIĄ	X		
PRZEDSIĘBIORSTWO INFORMATYCZNE FORTES J. WĄSIK, K. NIZIOŁEK, SPÓŁKA JAWNA	X		
PRZEDSIĘBIORSTWO PRODUKCYJNO-USŁUGOWO-HANDLOWE "NET CENTER" PIOTR STĘPNIEWSKI	X		
PRZEDSIĘBIORSTWO WIELOBRANŻOWE "SKRĘTKA" ŁUKASZ PIWOWARCZYK	X		
RFC INTERNET SPÓŁKA Z OGRANICZONĄ ODPOWIEDZIALNOŚCIĄ	X		

Podmiot	Detal	Hurt	Hurt-Detal
RÓWNICKI PAWEŁ 'LASER'	X		
STANET SPÓŁKA Z OGRANICZONĄ ODPOWIEDZIALNOŚCIĄ	X		
ŚWIATŁOWÓD INWESTYCJE SPÓŁKA Z OGRANICZONĄ ODPOWIEDZIALNOŚCIĄ		X	
T-MOBILE POLSKA SPÓŁKA AKCYJNA	X		
"UNINET" SPÓŁKA Z OGRANICZONĄ ODPOWIEDZIALNOŚCIĄ	X		
UNINET ŚWIATŁOWÓD SPÓŁKA Z OGRANICZONĄ ODPOWIEDZIALNOŚCIĄ	X		
VECTRA SPÓŁKA AKCYJNA	X		
VOICE NET TV SPÓŁKA Z OGRANICZONĄ ODPOWIEDZIALNOŚCIĄ	X		

W tabeli nr 4.17.2 przedstawiono liczbowy i procentowy podział na punkty adresowe w zależności od rodzaju zasięgu na terenie gminy.

Tabela 4.17.2: Podział na rodzaje usług i zasięgów.		
	Liczba adresów	Udział %
Rzeczywisty	2 114	82,55%
Hurtowy (wyłącznie)	109	4,26%
Teoretyczny (wyłącznie)	6	0,23%
Brak zasięgu	332	12,96%
<b>SUMA</b>	<b>2 561</b>	<b>100%</b>

## Zasięgi sieci

W tabeli nr 4.17.3 przedstawiono liczbowo i procentowo liczbę zasięgów oraz liczbę punktów adresowych na terenie gminy w zależności od przepustowości.

Tabela 4.17.3: Liczba zasięgów i adresów w podziale na przepustowość.				
Przepustowość [Mb/s]	Liczba zasięgów	Udział %	Liczba punktów adresowych	Udział %
2	0	0,00%	0	0,00%
10	0	0,00%	0	0,00%
20	2	0,01%	1	0,04%
30	508	3,77%	82	3,68%
40	75	0,56%	9	0,40%
50	443	3,29%	49	2,20%
60	90	0,67%	12	0,54%
70	44	0,33%	4	0,18%
80	4	0,03%	1	0,04%
90	0	0,00%	0	0,00%
100	13	0,10%	6	0,27%

Przepustowość [Mb/s]	Liczba zasięgów	Udział %	Liczba punktów adresowych	Udział %
200	1	0,01%	1	0,04%
300	0	0,00%	0	0,00%
400	0	0,00%	0	0,00%
500	2	0,01%	2	0,09%
600	0	0,00%	0	0,00%
700	0	0,00%	0	0,00%
800	0	0,00%	0	0,00%
900	2 467	18,31%	1	0,04%
1000	9 612	71,32%	1 953	87,62%
2000	216	1,60%	108	4,85%
3000	0	0,00%	0	0,00%
4000	0	0,00%	0	0,00%
5000	0	0,00%	0	0,00%
6000	0	0,00%	0	0,00%
7000	0	0,00%	0	0,00%
8000	0	0,00%	0	0,00%
9000	0	0,00%	0	0,00%
10000	0	0,00%	0	0,00%
<b>SUMA</b>	<b>13 477</b>	<b>100%</b>	<b>2 229</b>	<b>100%</b>

W tabeli nr 4.17.4 przedstawiono liczbę zasięgów w gminie w zależności od rodzaju medium.

**Tabela 4.17.4: Liczba zasięgów z podziałem na medium.**

Medium	Liczba zasięgów	Udział %
światłowodowe	12 305	91,30%
kablowe współosiowe miedziane	0	0,00%
kablowe parowe miedziane	760	5,64%
radiowe (FWA)	412	3,06%
<b>SUMA</b>	<b>13 477</b>	<b>100%</b>

## Plany inwestycyjne (komercyjne)

W gminie zostało zgłoszonych 357 planowanych inwestycji w punktach adresowych. Zgłoszone plany inwestycyjne przewidują objęcie w kolejnych 3 latach zasięgiem stacjonarnego dostępu do usług szerokopasmowych:

- 212 punktów adresowych znajdujących się już w zasięgu rzeczywistym;
- 1 punkt adresowy znajdujący się już w zasięgu wyłącznie hurtowym;
- 2 punkty adresowe znajdujące się już w zasięgu teoretycznym;
- 0 punktów adresowych znajdujących się w planie inwestycyjnym ze środków publicznych;

- 0 punktów adresowych znajdujących się w więcej niż jednym planie inwestycyjnym ze środków prywatnych;
- 142 punkty adresowe będące białymi plamami (bez zasięgu).

## Plany inwestycyjne realizowane ze środków publicznych

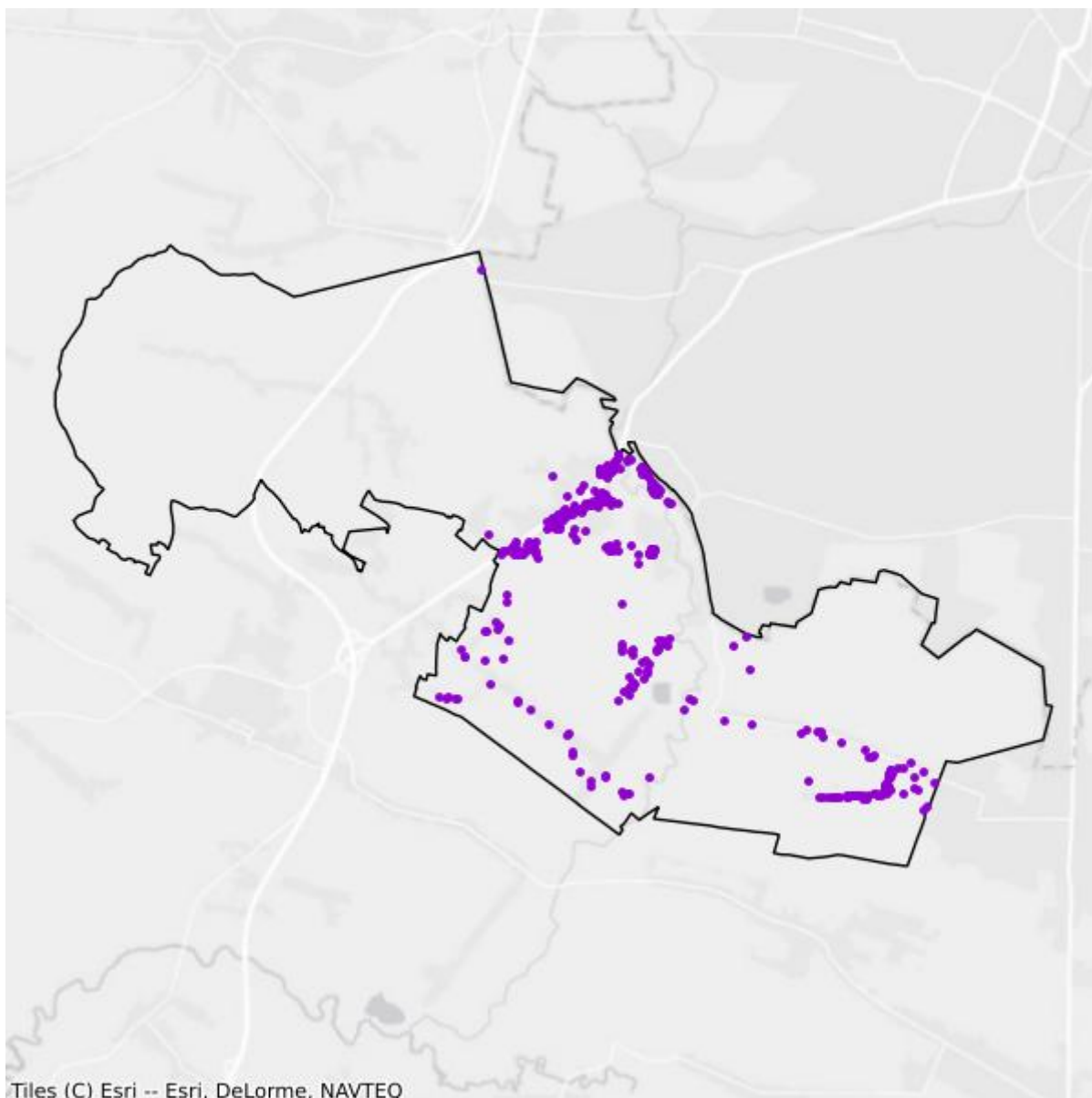
W gminie realizowane są plany inwestycyjne ze środków publicznych obejmujące 0 punktów adresowych. Realizowanych jest 0 projektów z KPO i 0 projektów z FERC. Dane pochodzą z systemu SIMBA i odnoszą się do umów o dofinansowanie zawartych do dnia 31 marca 2026.

W tabeli nr 4.17.5 przedstawiono liczbę punktów adresowych na terenie gminy, objętych planami inwestycyjnymi do zrealizowania ze środków publicznych.

**Tabela 4.17.5: Liczba punktów adresowych ze zgłoszonymi planami inwestycyjnymi realizowanymi ze środków publicznych.**

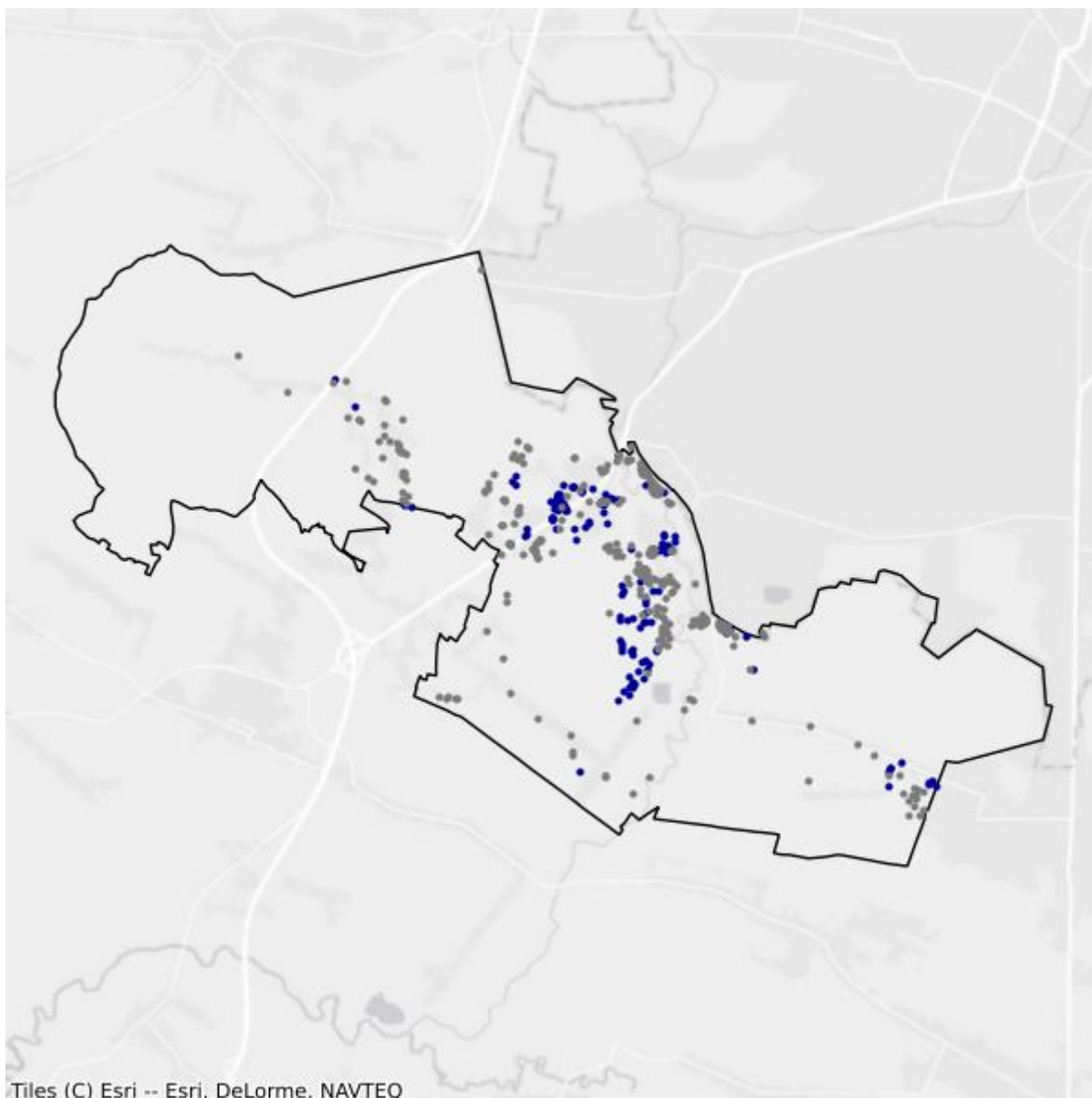
Numer projektu	Beneficjent	Liczba PA
Brak danych		

## Mapa planów inwestycyjnych



- Plany inwestycyjne realizowane ze środków prywatnych
- Plany inwestycyjne realizowane ze środków publicznych

## Mapa białych plam



- Białe plamy
- W zasięgu poniżej 100 Mb/s

## 4.18. Gmina Strawczyn

TERC: 2604182

### Statystyki ogólne

W gminie jest 3 898 punktów adresowych. Na koniec marca 2026 roku w zasięgu stacjonarnego dostępu do usług szerokopasmowych były 3 544 punkty adresowe. Na wskazanym obszarze były 432 białe plamy NGA, w tym 354 pozostały bez żadnego zasięgu. Od 1 stycznia 2023 do 31 marca 2026 roku obywatele zgłosili 77 zapotrzebowań na internet i 2 weryfikacje danych w systemie internet.gov.pl.

W tabeli nr 4.18.1 przedstawiono przedsiębiorców telekomunikacyjnych działających na terenie gminy i świadczących usługi stacjonarnego dostępu do usług szerokopasmowych.

Tabela 4.18.1: Podmiot w zależności od rodzaju usług.			
Podmiot	Detal	Hurt	Hurt-Detal
EXATEL SPÓŁKA AKCYJNA	X		
GLOBIT SPÓŁKA Z OGRANICZONĄ ODPOWIEDZIALNOŚCIĄ	X		
I-TEL PAWEŁ BAŃK			X
MICHAŁ TOKAR E-PUNKT SYSTEMY INFORMATYCZNE	X		
NAUKOWA I AKADEMICKA SIEĆ KOMPUTEROWA - PAŃSTWOWY INSTYTUT BADAWCZY	X		
"NET4ME" AGNIESZKA MARCZAK-IPATOW	X		
"NETIA" SPÓŁKA AKCYJNA			X
NEXERA SPÓŁKA Z OGRANICZONĄ ODPOWIEDZIALNOŚCIĄ		X	
ORANGE POLSKA SPÓŁKA AKCYJNA	X	X	X
"P4 SPÓŁKA Z OGRANICZONĄ ODPOWIEDZIALNOŚCIĄ"	X		
POLKOMTEL SPÓŁKA Z OGRANICZONĄ ODPOWIEDZIALNOŚCIĄ	X		
PRZEDSIĘBIORSTWO INFORMATYCZNE FORTES J. WĄSIK, K. NIZIOŁEK, SPÓŁKA JAWNA	X		
PRZEDSIĘBIORSTWO WIELOBRANŻOWE "SKRĘTKA" ŁUKASZ PIWOWARCZYK	X		
RFC INTERNET SPÓŁKA Z OGRANICZONĄ ODPOWIEDZIALNOŚCIĄ	X		
RÓWNICKI PAWEŁ 'LASER'	X		
SKYDATA.PL ŁUKASZ JANUS	X		
T-MOBILE POLSKA SPÓŁKA AKCYJNA	X		
"UNINET" SPÓŁKA Z OGRANICZONĄ ODPOWIEDZIALNOŚCIĄ	X		

Podmiot	Detal	Hurt	Hurt-Detal
UNINET ŚWIATŁOWÓD SPÓŁKA Z OGRANICZONĄ ODPOWIEDZIALNOŚCIĄ	X		
VECTRA SPÓŁKA AKCYJNA	X		
VOICE NET TV SPÓŁKA Z OGRANICZONĄ ODPOWIEDZIALNOŚCIĄ	X		
WOJEWÓDZTWO ŚWIĘTOKRZYSKIE		X	

W tabeli nr 4.18.2 przedstawiono liczbowy i procentowy podział na punkty adresowe w zależności od rodzaju zasięgu na terenie gminy.

**Tabela 4.18.2: Podział na rodzaje usług i zasięgów.**

	Liczba adresów	Udział %
Rzeczywisty	3 449	88,48%
Hurtowy (wyłącznie)	89	2,28%
Teoretyczny (wyłącznie)	6	0,15%
Brak zasięgu	354	9,08%
<b>SUMA</b>	<b>3 898</b>	<b>100%</b>

## Zasięgi sieci

W tabeli nr 4.18.3 przedstawiono liczbowo i procentowo liczbę zasięgów oraz liczbę punktów adresowych na terenie gminy w zależności od przepustowości.

**Tabela 4.18.3: Liczba zasięgów i adresów w podziale na przepustowość.**

Przepustowość [Mb/s]	Liczba zasięgów	Udział %	Liczba punktów adresowych	Udział %
2	0	0,00%	0	0,00%
10	0	0,00%	0	0,00%
20	0	0,00%	0	0,00%
30	127	0,30%	19	0,54%
40	69	0,16%	6	0,17%
50	1 567	3,67%	52	1,47%
60	24	0,06%	1	0,03%
70	0	0,00%	0	0,00%
80	9	0,02%	0	0,00%
90	0	0,00%	0	0,00%
100	57	0,13%	4	0,11%
200	0	0,00%	0	0,00%
300	0	0,00%	0	0,00%
400	0	0,00%	0	0,00%
500	0	0,00%	0	0,00%
600	0	0,00%	0	0,00%

Przepustowość [Mb/s]	Liczba zasięgów	Udział %	Liczba punktów adresowych	Udział %
700	0	0,00%	0	0,00%
800	0	0,00%	0	0,00%
900	9 907	23,20%	7	0,20%
1000	29 276	68,56%	1 787	50,42%
2000	0	0,00%	0	0,00%
3000	0	0,00%	0	0,00%
4000	0	0,00%	0	0,00%
5000	0	0,00%	0	0,00%
6000	0	0,00%	0	0,00%
7000	0	0,00%	0	0,00%
8000	0	0,00%	0	0,00%
9000	0	0,00%	0	0,00%
10000	1 668	3,91%	1 668	47,07%
<b>SUMA</b>	<b>42 704</b>	<b>100%</b>	<b>3 544</b>	<b>100%</b>

W tabeli nr 4.18.4 przedstawiono liczbę zasięgów w gminie w zależności od rodzaju medium.

**Tabela 4.18.4: Liczba zasięgów z podziałem na medium.**

Medium	Liczba zasięgów	Udział %
światłowodowe	40 860	95,68%
kablowe współosiowe miedziane	0	0,00%
kablowe parowe miedziane	354	0,83%
radiowe (FWA)	1 490	3,49%
<b>SUMA</b>	<b>42 704</b>	<b>100%</b>

## Plany inwestycyjne (komercyjne)

W gminie zostały zgłoszone 553 planowane inwestycje w punktach adresowych. Zgłoszone plany inwestycyjne przewidują objęcie w kolejnych 3 latach zasięgiem stacjonarnego dostępu do usług szerokopasmowych:

- 334 punkty adresowe znajdujące się już w zasięgu rzeczywistym;
- 0 punktów adresowych znajdujących się już w zasięgu wyłącznie hurtowym;
- 6 punktów adresowych znajdujących się już w zasięgu teoretycznym;
- 553 punkty adresowe znajdujące się w planie inwestycyjnym ze środków publicznych;
- 0 punktów adresowych znajdujących się w więcej niż jednym planie inwestycyjnym ze środków prywatnych;
- 213 punktów adresowych będących białymi plamami (bez zasięgu).

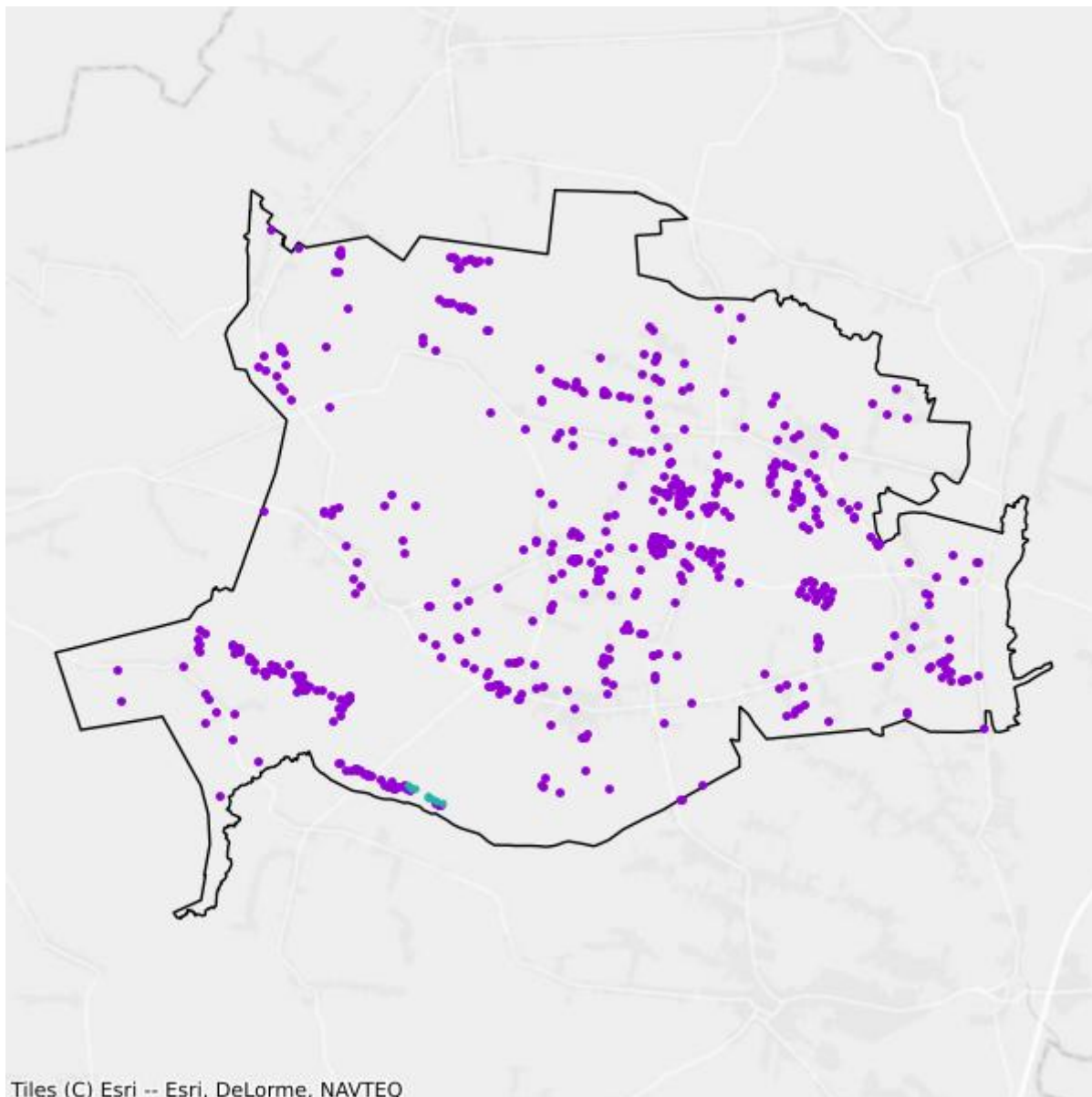
## Plany inwestycyjne realizowane ze środków publicznych

W gminie realizowane są plany inwestycyjne ze środków publicznych obejmujące 10 punktów adresowych. Realizowany jest 1 projekt z KPO i 0 projektów z FERC. Dane pochodzą z systemu SIMBA i odnoszą się do umów o dofinansowanie zawartych do dnia 31 marca 2026.

W tabeli nr 4.18.5 przedstawiono liczbę punktów adresowych na terenie gminy, objętych planami inwestycyjnymi do zrealizowania ze środków publicznych.

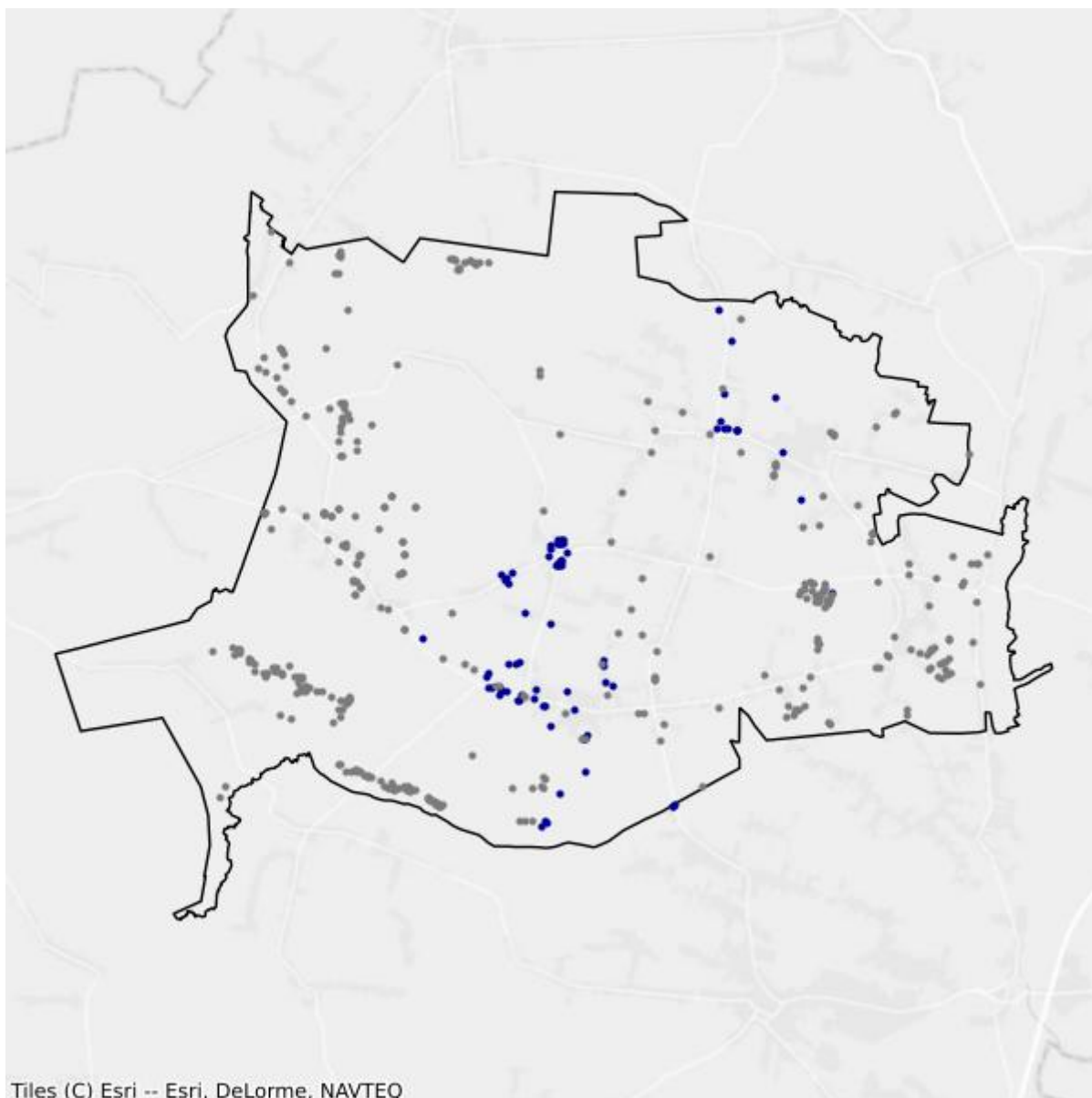
<b>Tabela 4.18.5: Liczba punktów adresowych ze zgłoszonymi planami inwestycyjnymi realizowanymi ze środków publicznych.</b>		
<b>Numer projektu</b>	<b>Beneficjent</b>	<b>Liczba PA</b>
KPOD.05.02-IW.06-0182/25	I-TEL PAWEŁ BAŁK	10
<b>SUMA</b>		<b>10</b>

## Mapa planów inwestycyjnych



- Plany inwestycyjne realizowane ze środków prywatnych
- Plany inwestycyjne realizowane ze środków publicznych

## Mapa białych plam



- Białe plamy
- W zasięgu poniżej 100 Mb/s

## 4.19. Gmina Zagnańsk

TERC: 2604192

### Statystyki ogólne

W gminie jest 4 921 punktów adresowych. Na koniec marca 2026 roku w zasięgu stacjonarnego dostępu do usług szerokopasmowych było 4 581 punktów adresowych. Na wskazanym obszarze było 445 białych plam NGA, w tym 340 pozostało bez żadnego zasięgu. Od 1 stycznia 2023 do 31 marca 2026 roku obywatele zgłosili 46 zapotrzebowań na internet i 4 weryfikacje danych w systemie internet.gov.pl.

W tabeli nr 4.19.1 przedstawiono przedsiębiorców telekomunikacyjnych działających na terenie gminy i świadczących usługi stacjonarnego dostępu do usług szerokopasmowych.

Tabela 4.19.1: Podmiot w zależności od rodzaju usług.			
Podmiot	Detal	Hurt	Hurt-Detal
EXATEL SPÓŁKA AKCYJNA	X		
INEA SPÓŁKA Z OGRANICZONĄ ODPOWIEDZIALNOŚCIĄ	X		
INK - INTERNET NA KARTĘ DAMIAN PIASECKI	X		
IT MAKS BEATA MAKSYM	X		
I-TEL PAWEŁ BAŃK			X
MARCIN STĄPÓR STA KOM		X	
NAUKOWA I AKADEMICKA SIEĆ KOMPUTEROWA - PAŃSTWOWY INSTYTUT BADAWCZY	X		
NETCITY SPÓŁKA Z OGRANICZONĄ ODPOWIEDZIALNOŚCIĄ	X		
"NETIA" SPÓŁKA AKCYJNA			X
NEXERA SPÓŁKA Z OGRANICZONĄ ODPOWIEDZIALNOŚCIĄ		X	
ORANGE POLSKA SPÓŁKA AKCYJNA	X	X	X
"P4 SPÓŁKA Z OGRANICZONĄ ODPOWIEDZIALNOŚCIĄ"	X		
POLKOMTEL SPÓŁKA Z OGRANICZONĄ ODPOWIEDZIALNOŚCIĄ	X		
PRZEDSIĘBIORSTWO INFORMATYCZNE FORTES J. WĄSIK, K. NIZIOŁEK, SPÓŁKA JAWNA	X		
PRZEDSIĘBIORSTWO WIELOBRANŻOWE "SKRĘTKA" ŁUKASZ PIWOWARCZYK	X		
RFC INTERNET SPÓŁKA Z OGRANICZONĄ ODPOWIEDZIALNOŚCIĄ	X		
RÓWNICKI PAWEŁ 'LASER'	X		
		X	

Podmiot	Detal	Hurt	Hurt-Detal
ŚWIATŁOWÓD INWESTYCJE SPÓŁKA Z OGRANICZONĄ ODPOWIEDZIALNOŚCIĄ			
"TK TELEKOM" SPÓŁKA Z OGRANICZONĄ ODPOWIEDZIALNOŚCIĄ			X
T-MOBILE POLSKA SPÓŁKA AKCYJNA	X		
TOWERLINK POLAND SPÓŁKA Z OGRANICZONĄ ODPOWIEDZIALNOŚCIĄ		X	
"UNINET" SPÓŁKA Z OGRANICZONĄ ODPOWIEDZIALNOŚCIĄ	X		
UNINET ŚWIATŁOWÓD SPÓŁKA Z OGRANICZONĄ ODPOWIEDZIALNOŚCIĄ	X		
VECTRA SPÓŁKA AKCYJNA	X		
VOICE NET TV SPÓŁKA Z OGRANICZONĄ ODPOWIEDZIALNOŚCIĄ	X		
WOJEWÓDZTWO ŚWIĘTOKRZYSKIE		X	

W tabeli nr 4.19.2 przedstawiono liczbowy i procentowy podział na punkty adresowe w zależności od rodzaju zasięgu na terenie gminy.

**Tabela 4.19.2: Podział na rodzaje usług i zasięgów.**

	Liczba adresów	Udział %
Rzeczywisty	4 390	89,21%
Hurtowy (wyłącznie)	109	2,21%
Teoretyczny (wyłącznie)	82	1,67%
Brak zasięgu	340	6,91%
<b>SUMA</b>	<b>4 921</b>	<b>100%</b>

## Zasięgi sieci

W tabeli nr 4.19.3 przedstawiono liczbowo i procentowo liczbę zasięgów oraz liczbę punktów adresowych na terenie gminy w zależności od przepustowości.

**Tabela 4.19.3: Liczba zasięgów i adresów w podziale na przepustowość.**

Przepustowość [Mb/s]	Liczba zasięgów	Udział %	Liczba punktów adresowych	Udział %
2	0	0,00%	0	0,00%
10	0	0,00%	0	0,00%
20	0	0,00%	0	0,00%
30	376	0,68%	52	1,14%
40	94	0,17%	6	0,13%
50	948	1,72%	23	0,50%
60	71	0,13%	8	0,17%
70	42	0,08%	7	0,15%
80	55	0,10%	9	0,20%
90	0	0,00%	0	0,00%

Przepustowość [Mb/s]	Liczba zasięgów	Udział %	Liczba punktów adresowych	Udział %
100	10	0,02%	1	0,02%
200	0	0,00%	0	0,00%
300	0	0,00%	0	0,00%
400	0	0,00%	0	0,00%
500	0	0,00%	0	0,00%
600	0	0,00%	0	0,00%
700	0	0,00%	0	0,00%
800	0	0,00%	0	0,00%
900	12 976	23,60%	13	0,28%
1000	40 391	73,46%	4 450	97,14%
2000	22	0,04%	11	0,24%
3000	0	0,00%	0	0,00%
4000	0	0,00%	0	0,00%
5000	0	0,00%	0	0,00%
6000	0	0,00%	0	0,00%
7000	0	0,00%	0	0,00%
8000	0	0,00%	0	0,00%
9000	0	0,00%	0	0,00%
10000	1	0,00%	1	0,02%
<b>SUMA</b>	<b>54 986</b>	<b>100%</b>	<b>4 581</b>	<b>100%</b>

W tabeli nr 4.19.4 przedstawiono liczbę zasięgów w gminie w zależności od rodzaju medium.

**Tabela 4.19.4: Liczba zasięgów z podziałem na medium.**

Medium	Liczba zasięgów	Udział %
światłowodowe	53 398	97,11%
kablowe współosiowe miedziane	0	0,00%
kablowe parowe miedziane	697	1,27%
radiowe (FWA)	891	1,62%
<b>SUMA</b>	<b>54 986</b>	<b>100%</b>

## Plany inwestycyjne (komercyjne)

W gminie zostały zgłoszone 873 planowane inwestycje w punktach adresowych. Zgłoszone plany inwestycyjne przewidują objęcie w kolejnych 3 latach zasięgiem stacjonarnego dostępu do usług szerokopasmowych:

- 662 punkty adresowe znajdujące się już w zasięgu rzeczywistym;
- 1 punkt adresowy znajdujący się już w zasięgu wyłącznie hurtowym;
- 73 punkty adresowe znajdujące się już w zasięgu teoretycznym;
- 873 punkty adresowe znajdujące się w planie inwestycyjnym ze środków publicznych;

- 0 punktów adresowych znajdujących się w więcej niż jednym planie inwestycyjnym ze środków prywatnych;
- 137 punktów adresowych będących białymi plamami (bez zasięgu).

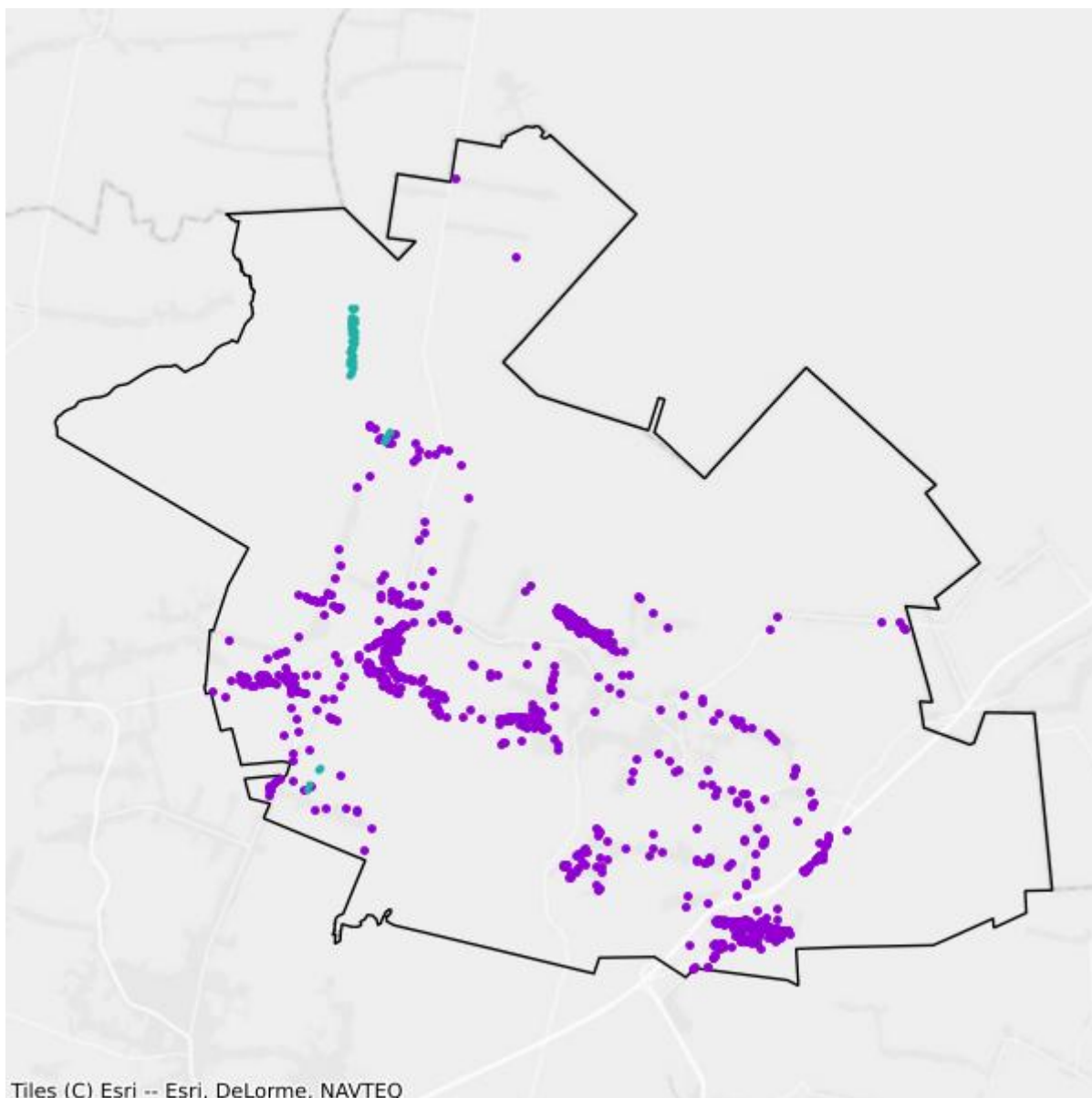
## Plany inwestycyjne realizowane ze środków publicznych

W gminie realizowane są plany inwestycyjne ze środków publicznych obejmujące 50 punktów adresowych. Realizowany jest 1 projekt z KPO i 0 projektów z FERC. Dane pochodzą z systemu SIMBA i odnoszą się do umów o dofinansowanie zawartych do dnia 31 marca 2026.

W tabeli nr 4.19.5 przedstawiono liczbę punktów adresowych na terenie gminy, objętych planami inwestycyjnymi do zrealizowania ze środków publicznych.

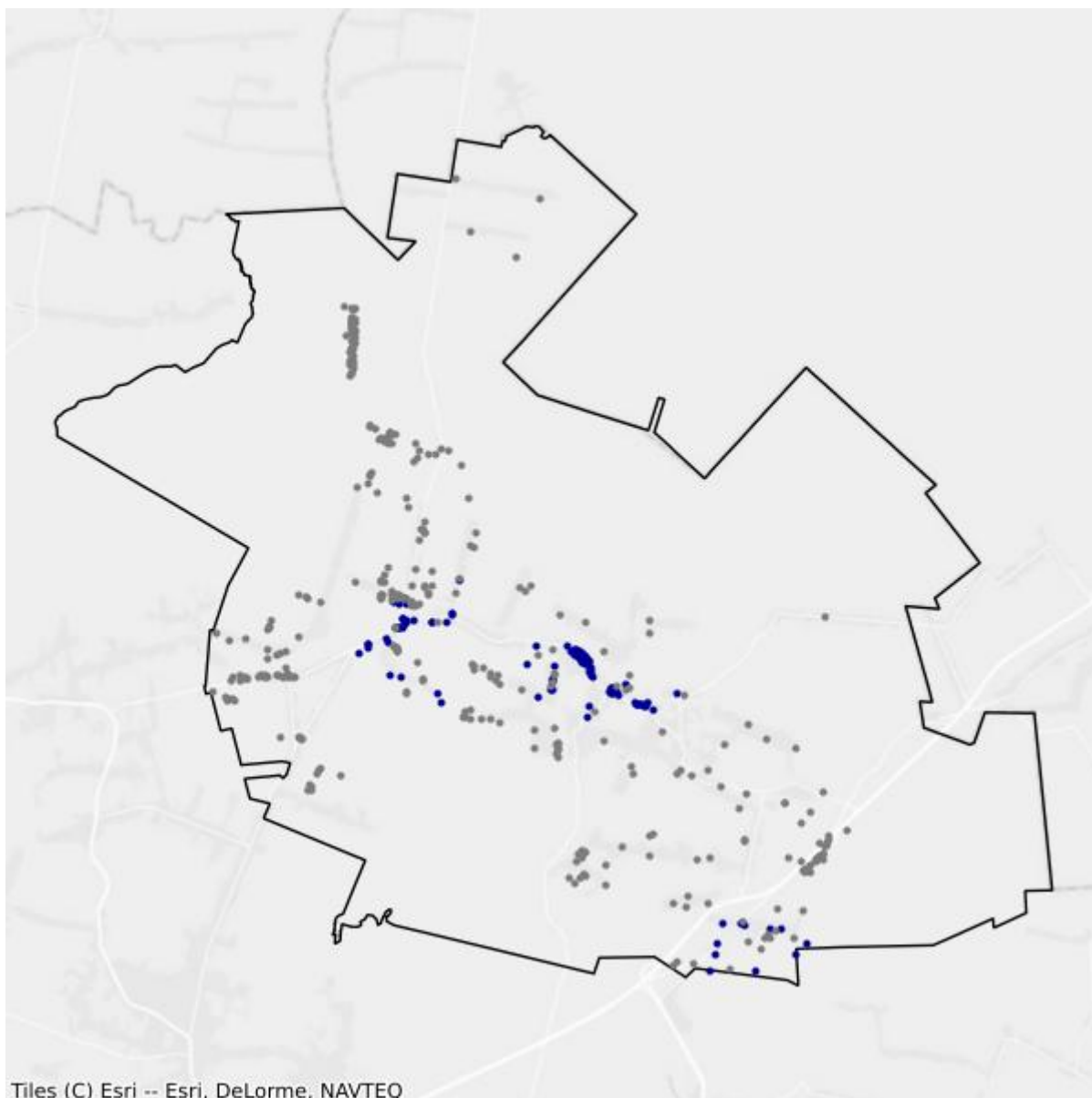
<b>Tabela 4.19.5: Liczba punktów adresowych ze zgłoszonymi planami inwestycyjnymi realizowanymi ze środków publicznych.</b>		
<b>Numer projektu</b>	<b>Beneficjent</b>	<b>Liczba PA</b>
KPOD.05.02-IW.06-0182/25	I-TEL PAWEŁ BAŁK	50
<b>SUMA</b>		<b>50</b>

## Mapa planów inwestycyjnych



- Plany inwestycyjne realizowane ze środków prywatnych
- Plany inwestycyjne realizowane ze środków publicznych

## Mapa białych plam



- Białe plamy
- W zasięgu poniżej 100 Mb/s

## 5. Powiat konecki

TERC: 2605

### Statystyki ogólne

W powiecie jest 28 959 punktów adresowych. Na koniec marca 2026 roku w zasięgu stacjonarnego dostępu do usług szerokopasmowych były 24 664 punkty adresowe. Na wskazanym obszarze było 5 331 białych plam NGA, w tym 4 295 pozostało bez żadnego zasięgu. Od 1 stycznia 2023 do 31 marca 2026 roku obywatele zgłosili 561 zapotrzebowań na internet i 23 weryfikacje danych w systemie internet.gov.pl.

Na terenie powiatu działa 33 przedsiębiorców telekomunikacyjnych świadczących usługi stacjonarnego dostępu do usług szerokopasmowych, w tym:

- 24 świadczących wyłącznie usługi detaliczne;
- 4 świadczących wyłącznie usługi hurtowe;
- 5 świadczących usługi hurtowo-detaliczne.

W tabeli nr 5.1 przedstawiono liczbę zasięgów i punktów adresowych w zasięgu na terenie powiatu.

<b>Tabela 5.1: Liczba zasięgów i punktów adresowych w zasięgu na terenie powiatu.</b>			
<b>Gmina</b>	<b>Liczba zasięgów zgłoszonych przez podmioty zobowiązane do raportowania</b>	<b>Liczba punktów adresowych objętych zasięgiem</b>	<b>Liczba punktów adresowych ogółem</b>
Fałków TERC: 2605012	19 946	1 768	2 197
Gowarczów TERC: 2605023	21 194	1 930	2 051
Końskie TERC: 2605033	100 404	9 776	10 775
Radoszyce TERC: 2605043	33 876	2 918	3 467
Ruda Maleniecka TERC: 2605052	15 825	1 398	1 730
Słupia Konecka TERC: 2605062	8 901	1 072	1 270
Smyków TERC: 2605072	15 035	1 221	1 535

Gmina	Liczba zasięgów zgłoszonych przez podmioty zobowiązane do raportowania	Liczba punktów adresowych objętych zasięgiem	Liczba punktów adresowych ogółem
Stąporków TERC: 2605083	55 002	4 581	5 934
<b>SUMA</b>	<b>270 183</b>	<b>24 664</b>	<b>28 959</b>

W tabeli nr 5.2 przedstawiono liczbowy i procentowy podział na punkty adresowe w zależności od rodzaju zasięgu na terenie powiatu.

Tabela 5.2: Podział na rodzaje usług i zasięgów.		
	Liczba adresów	Udział %
Rzeczywisty	23 735	81,96%
Hurtowy (wyłącznie)	842	2,91%
Teoretyczny (wyłącznie)	87	0,30%
Brak zasięgu	4 295	14,83%
<b>SUMA</b>	<b>28 959</b>	<b>100%</b>

## Zasięgi sieci

W tabeli nr 5.3 przedstawiono liczbowo i procentowo liczbę zasięgów oraz liczbę punktów adresowych na terenie powiatu w zależności od przepustowości.

Tabela 5.3: Liczba zasięgów i adresów w podziale na przepustowość.					
Przepustowość [Mb/s]	Liczba zasięgów	Udział %	Liczba punktów adresowych	Udział %	
2	4 052	1,50%	119	0,48%	
10	325	0,12%	10	0,04%	
20	9	0,00%	1	0,00%	
30	3 765	1,39%	196	0,79%	
40	2 787	1,03%	308	1,25%	
50	5 883	2,18%	351	1,42%	
60	451	0,17%	19	0,08%	
70	183	0,07%	15	0,06%	
80	75	0,03%	17	0,07%	
90	0	0,00%	0	0,00%	
100	292	0,11%	127	0,51%	
200	405	0,15%	309	1,25%	
300	31	0,01%	21	0,09%	
400	0	0,00%	0	0,00%	
500	103	0,04%	80	0,32%	
600	458	0,17%	160	0,65%	
700	0	0,00%	0	0,00%	

Przepustowość [Mb/s]	Liczba zasięgów	Udział %	Liczba punktów adresowych	Udział %
800	1	0,00%	0	0,00%
900	62 938	23,29%	13	0,05%
1000	187 299	69,32%	22 348	90,61%
2000	1 112	0,41%	556	2,25%
3000	1	0,00%	1	0,00%
4000	0	0,00%	0	0,00%
5000	0	0,00%	0	0,00%
6000	0	0,00%	0	0,00%
7000	0	0,00%	0	0,00%
8000	0	0,00%	0	0,00%
9000	0	0,00%	0	0,00%
10000	13	0,00%	13	0,05%
<b>SUMA</b>	<b>270 183</b>	<b>100%</b>	<b>24 664</b>	<b>100%</b>

W tabeli nr 5.4 przedstawiono liczbę zasięgów w powiecie w zależności od rodzaju medium.

<b>Tabela 5.4: Liczba zasięgów z podziałem na medium.</b>		
Medium	Liczba zasięgów	Udział %
światłowodowe	251 394	93,05%
kablowe współosiowe miedziane	455	0,17%
kablowe parowe miedziane	9 820	3,63%
radiowe (FWA)	8 514	3,15%
<b>SUMA</b>	<b>270 183</b>	<b>100%</b>

## Plany inwestycyjne (komercyjne)

W powiecie zgłoszone zostały plany inwestycyjne obejmujące 2 867 punktów adresowych, w tym 2 831 unikalnych punktów adresowych.

W tabeli nr 5.5 przedstawiono liczbę punktów adresowych na terenie powiatu, objętych planami inwestycyjnymi do zrealizowania ze środków własnych inwestorów.

<b>Tabela 5.5: Liczba punktów adresowych ze zgłoszonymi planami inwestycyjnymi finansowanymi ze środków własnych inwestora.</b>	
Powiat	Liczba punktów adresowych objętych planami inwestycyjnymi
Fałków TERC: 2605012	307
Gowarczów TERC: 2605023	120
Końskie TERC: 2605033	1 000
Radoszyce TERC: 2605043	232

<b>Powiat</b>	<b>Liczba punktów adresowych objętych planami inwestycyjnymi</b>
Ruda Maleniecka TERC: 2605052	223
Słupia Konecka TERC: 2605062	245
Smyków TERC: 2605072	212
Stąporków TERC: 2605083	528
<b>SUMA</b>	<b>2 867</b>

## Plany inwestycyjne realizowane ze środków publicznych

W powiecie realizowane są plany inwestycyjne ze środków publicznych obejmujące 994 punkty adresowe. Realizowane są 4 projekty z KPO i 0 projektów z FERC. Dane pochodzą z systemu SIMBA i odnoszą się do umów o dofinansowanie zawartych do dnia 31 marca 2026.

W tabeli nr 5.6 przedstawiono liczbę punktów adresowych na terenie powiatu, objętych planami inwestycyjnymi do zrealizowania ze środków publicznych.

<b>Tabela 5.6: Liczba punktów adresowych ze zgłoszonymi planami inwestycyjnymi realizowanymi ze środków publicznych.</b>	
<b>Gmina</b>	<b>Liczba punktów adresowych objętych planami inwestycyjnymi</b>
Fałków TERC: 2605012	0
Gowarczów TERC: 2605023	0
Końskie TERC: 2605033	73
Radoszyce TERC: 2605043	218
Ruda Maleniecka TERC: 2605052	0
Słupia Konecka TERC: 2605062	0
Smyków TERC: 2605072	80
Stąporków TERC: 2605083	623
<b>SUMA</b>	<b>994</b>

# 5.1. Gmina Fałków

TERC: 2605012

## Statystyki ogólne

W gminie jest 2 197 punktów adresowych. Na koniec marca 2026 roku w zasięgu stacjonarnego dostępu do usług szerokopasmowych było 1 768 punktów adresowych. Na wskazanym obszarze było 605 białych plam NGA, w tym 429 pozostało bez żadnego zasięgu. Od 1 stycznia 2023 do 31 marca 2026 roku obywatele zgłosili 36 zapotrzebowań na internet i 0 weryfikacji danych w systemie internet.gov.pl.

W tabeli nr 5.1.1 przedstawiono przedsiębiorców telekomunikacyjnych działających na terenie gminy i świadczących usługi stacjonarnego dostępu do usług szerokopasmowych.

<b>Tabela 5.1.1: Podmiot w zależności od rodzaju usług.</b>			
<b>Podmiot</b>	<b>Detal</b>	<b>Hurt</b>	<b>Hurt-Detal</b>
EXATEL SPÓŁKA AKCYJNA	X		
FIRMA USŁUGOWO-HANDLOWA "INTERMEDIA" DOROTA PIWOWARCZYK	X		
NASK SPÓŁKA AKCYJNA	X		
NAUKOWA I AKADEMICKA SIEĆ KOMPUTEROWA - PAŃSTWOWY INSTYTUT BADAWCZY	X		
"NETIA" SPÓŁKA AKCYJNA			X
NEXERA SPÓŁKA Z OGRANICZONĄ ODPOWIEDZIALNOŚCIĄ		X	
ORANGE POLSKA SPÓŁKA AKCYJNA	X		
"P4 SPÓŁKA Z OGRANICZONĄ ODPOWIEDZIALNOŚCIĄ"	X		
POLKOMTEL SPÓŁKA Z OGRANICZONĄ ODPOWIEDZIALNOŚCIĄ	X		
PRZEDSIĘBIORSTWO INFORMATYCZNE FORTES J. WĄSIK, K. NIZIOŁEK, SPÓŁKA JAWNA	X		
RFC INTERNET SPÓŁKA Z OGRANICZONĄ ODPOWIEDZIALNOŚCIĄ	X		
T-MOBILE POLSKA SPÓŁKA AKCYJNA	X		
"UNINET" SPÓŁKA Z OGRANICZONĄ ODPOWIEDZIALNOŚCIĄ	X		
UNINET ŚWIATŁOWÓD SPÓŁKA Z OGRANICZONĄ ODPOWIEDZIALNOŚCIĄ	X		
VECTRA SPÓŁKA AKCYJNA	X		
WOJEWÓDZTWO ŚWIĘTOKRZYSKIE		X	

W tabeli nr 5.1.2 przedstawiono liczbowy i procentowy podział na punkty adresowe w zależności od rodzaju zasięgu na terenie gminy.

**Tabela 5.1.2: Podział na rodzaje usług i zasięgów.**

	<b>Liczba adresów</b>	<b>Udział %</b>
Rzeczywisty	1 729	78,70%
Hurtowy (wyłącznie)	33	1,50%
Teoretyczny (wyłącznie)	6	0,27%
Brak zasięgu	429	19,53%
<b>SUMA</b>	<b>2 197</b>	<b>100%</b>

## Zasięgi sieci

W tabeli nr 5.1.3 przedstawiono liczbowo i procentowo liczbę zasięgów oraz liczbę punktów adresowych na terenie gminy w zależności od przepustowości.

**Tabela 5.1.3: Liczba zasięgów i adresów w podziale na przepustowość.**

<b>Przepustowość [Mb/s]</b>	<b>Liczba zasięgów</b>	<b>Udział %</b>	<b>Liczba punktów adresowych</b>	<b>Udział %</b>
2	0	0,00%	0	0,00%
10	0	0,00%	0	0,00%
20	0	0,00%	0	0,00%
30	0	0,00%	0	0,00%
40	1 007	5,05%	113	6,39%
50	753	3,78%	63	3,56%
60	0	0,00%	0	0,00%
70	0	0,00%	0	0,00%
80	0	0,00%	0	0,00%
90	0	0,00%	0	0,00%
100	3	0,02%	2	0,11%
200	1	0,01%	1	0,06%
300	0	0,00%	0	0,00%
400	0	0,00%	0	0,00%
500	0	0,00%	0	0,00%
600	0	0,00%	0	0,00%
700	0	0,00%	0	0,00%
800	0	0,00%	0	0,00%
900	4 222	21,17%	0	0,00%
1000	13 958	69,98%	1 587	89,76%
2000	0	0,00%	0	0,00%
3000	0	0,00%	0	0,00%
4000	0	0,00%	0	0,00%
5000	0	0,00%	0	0,00%
6000	0	0,00%	0	0,00%

Przepustowość [Mb/s]	Liczba zasięgów	Udział %	Liczba punktów adresowych	Udział %
7000	0	0,00%	0	0,00%
8000	0	0,00%	0	0,00%
9000	0	0,00%	0	0,00%
10000	2	0,01%	2	0,11%
<b>SUMA</b>	<b>19 946</b>	<b>100%</b>	<b>1 768</b>	<b>100%</b>

W tabeli nr 5.1.4 przedstawiono liczbę zasięgów w gminie w zależności od rodzaju medium.

**Tabela 5.1.4: Liczba zasięgów z podziałem na medium.**

Medium	Liczba zasięgów	Udział %
światłowodowe	18 185	91,17%
kablowe współosiowe miedziane	0	0,00%
kablowe parowe miedziane	0	0,00%
radiowe (FWA)	1 761	8,83%
<b>SUMA</b>	<b>19 946</b>	<b>100%</b>

## Plany inwestycyjne (komercyjne)

W gminie zostało zgłoszonych 307 planowanych inwestycji w punktach adresowych. Zgłoszone plany inwestycyjne przewidują objęcie w kolejnych 3 latach zasięgiem stacjonarnego dostępu do usług szerokopasmowych:

- 168 punktów adresowych znajdujących się już w zasięgu rzeczywistym;
- 0 punktów adresowych znajdujących się już w zasięgu wyłącznie hurtowym;
- 4 punkty adresowe znajdujące się już w zasięgu teoretycznym;
- 0 punktów adresowych znajdujących się w planie inwestycyjnym ze środków publicznych;
- 0 punktów adresowych znajdujących się w więcej niż jednym planie inwestycyjnym ze środków prywatnych;
- 135 punktów adresowych będących białymi plamami (bez zasięgu).

## Plany inwestycyjne realizowane ze środków publicznych

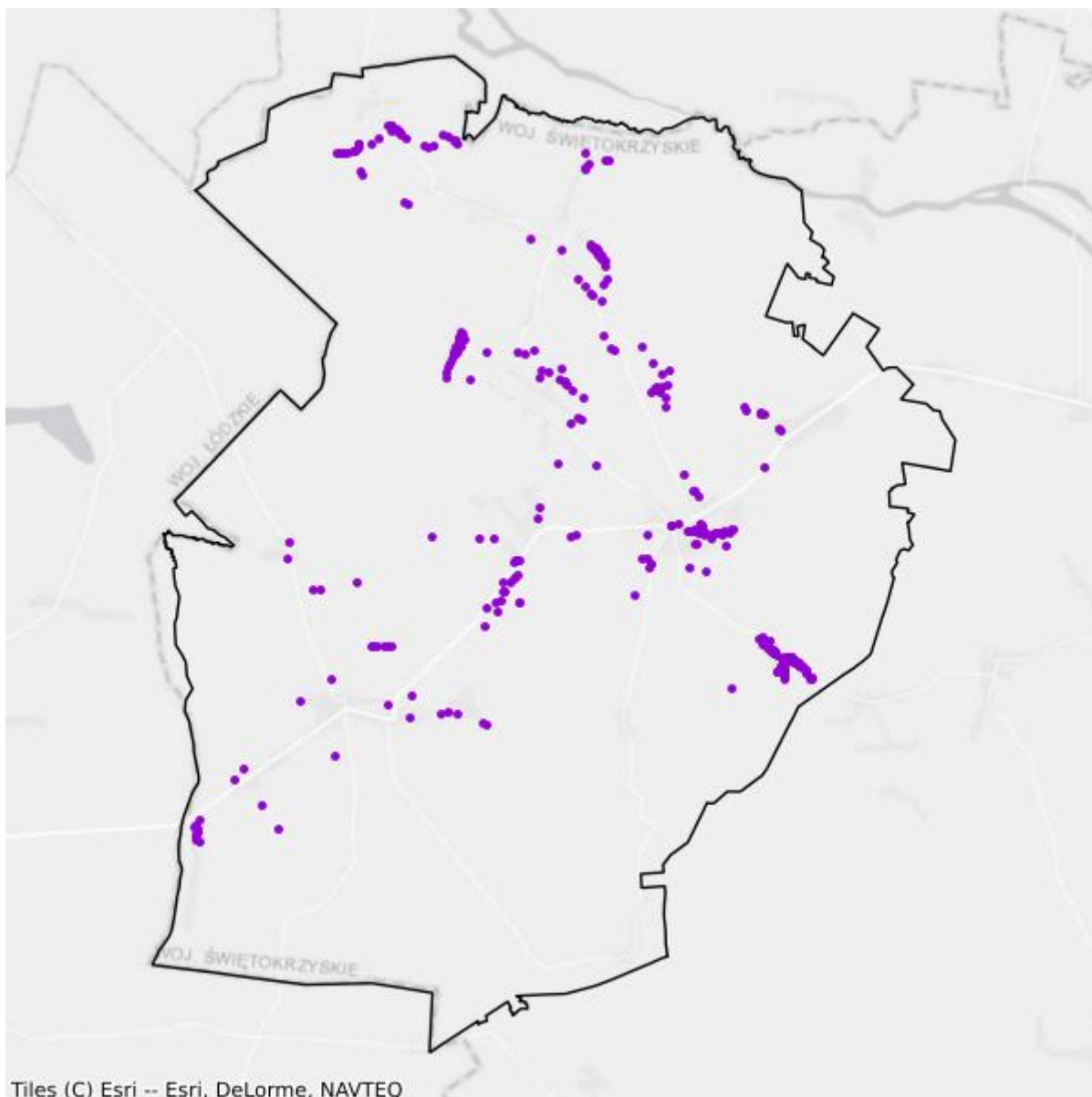
W gminie realizowane są plany inwestycyjne ze środków publicznych obejmujące 0 punktów adresowych. Realizowanych jest 0 projektów z KPO i 0 projektów z FERC. Dane pochodzą z systemu SIMBA i odnoszą się do umów o dofinansowanie zawartych do dnia 31 marca 2026.

W tabeli nr 5.1.5 przedstawiono liczbę punktów adresowych na terenie gminy, objętych planami inwestycyjnymi do zrealizowania ze środków publicznych.

**Tabela 5.1.5: Liczba punktów adresowych ze zgłoszonymi planami inwestycyjnymi realizowanymi ze środków publicznych.**

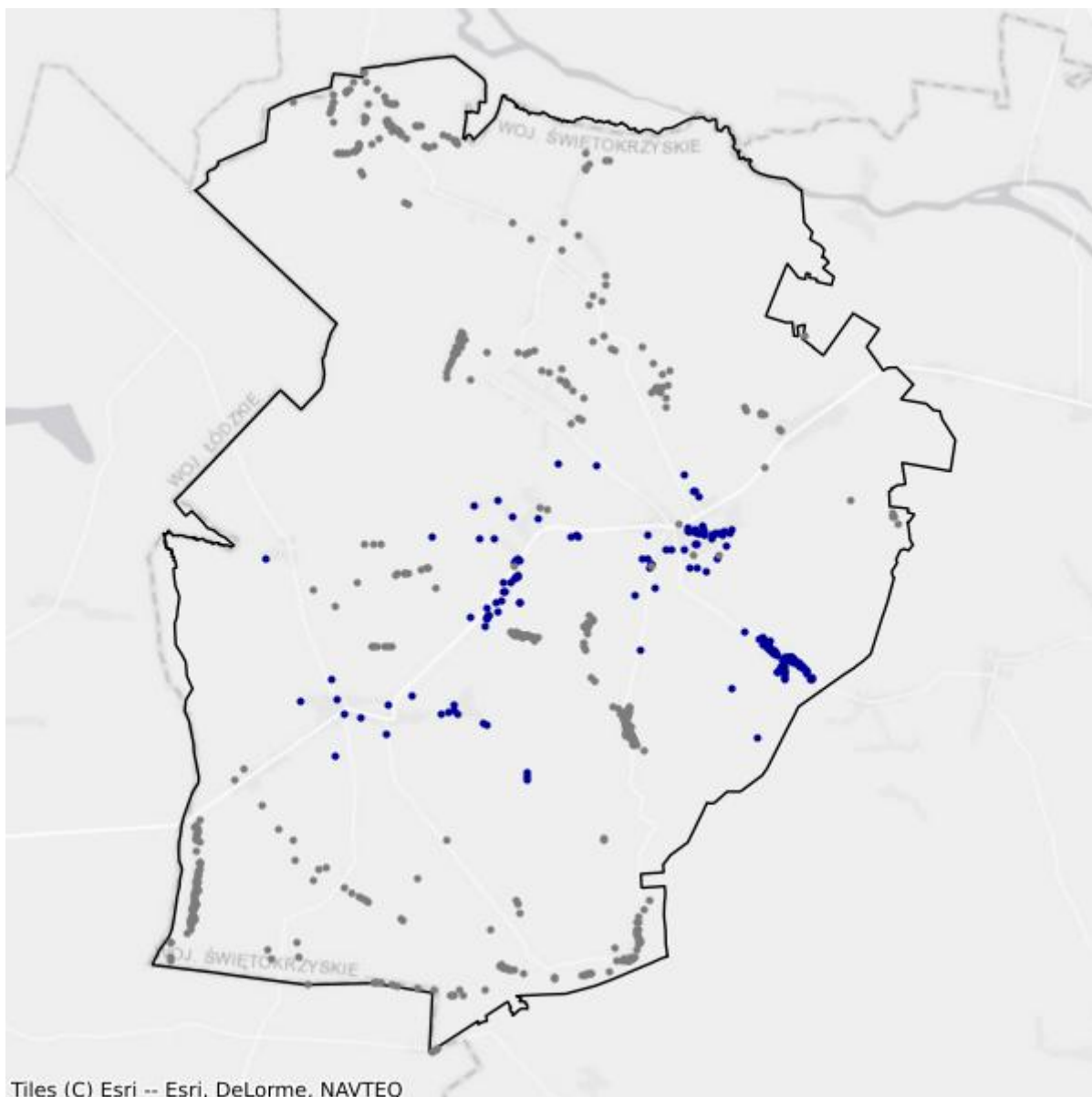
Numer projektu	Beneficjent	Liczba PA
Brak danych		

## Mapa planów inwestycyjnych



- Plany inwestycyjne realizowane ze środków prywatnych
- Plany inwestycyjne realizowane ze środków publicznych

## Mapa białych plam



- Białe plamy
- W zasięgu poniżej 100 Mb/s

## 5.2. Gmina Gowarczów

TERC: 2605023

### Statystyki ogólne

W gminie jest 2 051 punktów adresowych. Na koniec marca 2026 roku w zasięgu stacjonarnego dostępu do usług szerokopasmowych było 1 930 punktów adresowych. Na wskazanym obszarze było 178 białych plam NGA, w tym 121 pozostało bez żadnego zasięgu. Od 1 stycznia 2023 do 31 marca 2026 roku obywatele zgłosili 15 zapotrzebowań na internet i 0 weryfikacji danych w systemie internet.gov.pl.

W tabeli nr 5.2.1 przedstawiono przedsiębiorców telekomunikacyjnych działających na terenie gminy i świadczących usługi stacjonarnego dostępu do usług szerokopasmowych.

Tabela 5.2.1: Podmiot w zależności od rodzaju usług.			
Podmiot	Detal	Hurt	Hurt-Detal
EXATEL SPÓŁKA AKCYJNA	X		
KRZYSZTOF MAJCHRZAK ARTKOM	X		
MARCIN STĄPÓR STA KOM	X		
NAUKOWA I AKADEMICKA SIEĆ KOMPUTEROWA - PAŃSTWOWY INSTYTUT BADAWCZY	X		
"NET4ME" AGNIESZKA MARCZAK-IPATOW	X		
"NETIA" SPÓŁKA AKCYJNA			X
NEXERA SPÓŁKA Z OGRANICZONĄ ODPOWIEDZIALNOŚCIĄ		X	
ORANGE POLSKA SPÓŁKA AKCYJNA	X	X	X
"P4 SPÓŁKA Z OGRANICZONĄ ODPOWIEDZIALNOŚCIĄ"	X		
POLKOMTEL SPÓŁKA Z OGRANICZONĄ ODPOWIEDZIALNOŚCIĄ	X		
PRZEDSIĘBIORSTWO INFORMATYCZNE FORTES J. WĄSIK, K. NIZIOŁEK, SPÓŁKA JAWNA	X		
RFC INTERNET SPÓŁKA Z OGRANICZONĄ ODPOWIEDZIALNOŚCIĄ	X		
T-MOBILE POLSKA SPÓŁKA AKCYJNA	X		
"UNINET" SPÓŁKA Z OGRANICZONĄ ODPOWIEDZIALNOŚCIĄ	X		
UNINET ŚWIATŁOWÓD SPÓŁKA Z OGRANICZONĄ ODPOWIEDZIALNOŚCIĄ	X		
VECTRA SPÓŁKA AKCYJNA	X		
WOJEWÓDZTWO ŚWIĘTOKRZYSKIE		X	

W tabeli nr 5.2.2 przedstawiono liczbowy i procentowy podział na punkty adresowe w zależności od rodzaju zasięgu na terenie gminy.

<b>Tabela 5.2.2: Podział na rodzaje usług i zasięgów.</b>		
	<b>Liczba adresów</b>	<b>Udział %</b>
Rzeczywisty	1 867	91,03%
Hurtowy (wyłącznie)	63	3,07%
Teoretyczny (wyłącznie)	0	0,00%
Brak zasięgu	121	5,90%
<b>SUMA</b>	<b>2 051</b>	<b>100%</b>

## Zasięgi sieci

W tabeli nr 5.2.3 przedstawiono liczbowo i procentowo liczbę zasięgów oraz liczbę punktów adresowych na terenie gminy w zależności od przepustowości.

<b>Tabela 5.2.3: Liczba zasięgów i adresów w podziale na przepustowość.</b>				
<b>Przepustowość [Mb/s]</b>	<b>Liczba zasięgów</b>	<b>Udział %</b>	<b>Liczba punktów adresowych</b>	<b>Udział %</b>
2	2	0,01%	1	0,05%
10	0	0,00%	0	0,00%
20	0	0,00%	0	0,00%
30	249	1,17%	8	0,41%
40	169	0,80%	6	0,31%
50	738	3,48%	41	2,12%
60	118	0,56%	1	0,05%
70	9	0,04%	0	0,00%
80	6	0,03%	0	0,00%
90	0	0,00%	0	0,00%
100	3	0,01%	2	0,10%
200	17	0,08%	15	0,78%
300	0	0,00%	0	0,00%
400	0	0,00%	0	0,00%
500	0	0,00%	0	0,00%
600	0	0,00%	0	0,00%
700	0	0,00%	0	0,00%
800	0	0,00%	0	0,00%
900	5 238	24,71%	1	0,05%
1000	14 644	69,10%	1 854	96,06%
2000	0	0,00%	0	0,00%
3000	0	0,00%	0	0,00%
4000	0	0,00%	0	0,00%

Przepustowość [Mb/s]	Liczba zasięgów	Udział %	Liczba punktów adresowych	Udział %
5000	0	0,00%	0	0,00%
6000	0	0,00%	0	0,00%
7000	0	0,00%	0	0,00%
8000	0	0,00%	0	0,00%
9000	0	0,00%	0	0,00%
10000	1	0,00%	1	0,05%
<b>SUMA</b>	<b>21 194</b>	<b>100%</b>	<b>1 930</b>	<b>100%</b>

W tabeli nr 5.2.4 przedstawiono liczbę zasięgów w gminie w zależności od rodzaju medium.

**Tabela 5.2.4: Liczba zasięgów z podziałem na medium.**

Medium	Liczba zasięgów	Udział %
światłowodowe	19 885	93,82%
kablowe współosiowe miedziane	0	0,00%
kablowe parowe miedziane	605	2,85%
radiowe (FWA)	704	3,32%
<b>SUMA</b>	<b>21 194</b>	<b>100%</b>

## Plany inwestycyjne (komercyjne)

W gminie zostało zgłoszonych 120 planowanych inwestycji w punktach adresowych. Zgłoszone plany inwestycyjne przewidują objęcie w kolejnych 3 latach zasięgiem stacjonarnego dostępu do usług szerokopasmowych:

- 32 punkty adresowe znajdujące się już w zasięgu rzeczywistym;
- 0 punktów adresowych znajdujących się już w zasięgu wyłącznie hurtowym;
- 0 punktów adresowych znajdujących się już w zasięgu teoretycznym;
- 0 punktów adresowych znajdujących się w planie inwestycyjnym ze środków publicznych;
- 0 punktów adresowych znajdujących się w więcej niż jednym planie inwestycyjnym ze środków prywatnych;
- 88 punktów adresowych będących białymi plamami (bez zasięgu).

## Plany inwestycyjne realizowane ze środków publicznych

W gminie realizowane są plany inwestycyjne ze środków publicznych obejmujące 0 punktów adresowych. Realizowanych jest 0 projektów z KPO i 0 projektów z FER. Dane pochodzą z systemu SIMBA i odnoszą się do umów o dofinansowanie zawartych do dnia 31 marca 2026.

W tabeli nr 5.2.5 przedstawiono liczbę punktów adresowych na terenie gminy, objętych planami inwestycyjnymi do zrealizowania ze środków publicznych.

**Tabela 5.2.5: Liczba punktów adresowych ze zgłoszonymi planami inwestycyjnymi realizowanymi ze środków publicznych.**

<b>Numer projektu</b>	<b>Beneficjent</b>	<b>Liczba PA</b>
Brak danych		

## 5.3. Gmina Końskie

TERC: 2605033

### Statystyki ogólne

W gminie jest 10 775 punktów adresowych. Na koniec marca 2026 roku w zasięgu stacjonarnego dostępu do usług szerokopasmowych było 9 776 punktów adresowych. Na wskazanym obszarze było 1 513 białych plam NGA, w tym 999 pozostało bez żadnego zasięgu. Od 1 stycznia 2023 do 31 marca 2026 roku obywatele zgłosili 198 zapotrzebowań na internet i 16 weryfikacji danych w systemie internet.gov.pl.

W tabeli nr 5.3.1 przedstawiono przedsiębiorców telekomunikacyjnych działających na terenie gminy i świadczących usługi stacjonarnego dostępu do usług szerokopasmowych.

<b>Tabela 5.3.1: Podmiot w zależności od rodzaju usług.</b>			
<b>Podmiot</b>	<b>Detal</b>	<b>Hurt</b>	<b>Hurt-Detal</b>
"ATMAN" SPÓŁKA Z OGRANICZONĄ ODPOWIEDZIALNOŚCIĄ	X		
EXATEL SPÓŁKA AKCYJNA	X		
INEA SPÓŁKA Z OGRANICZONĄ ODPOWIEDZIALNOŚCIĄ	X		
KONECKA SPÓŁDZIELNIA MIESZKANIOWA	X		
KRZYSZTOF MAJCHRZAK ARTKOM	X		
MAKTEL SPÓŁKA Z OGRANICZONĄ ODPOWIEDZIALNOŚCIĄ SPÓŁKA KOMANDYTOWA	X		
NASK SPÓŁKA AKCYJNA	X		
NAUKOWA I AKADEMICKA SIEĆ KOMPUTEROWA - PAŃSTWOWY INSTYTUT BADAWCZY	X		
"NET4ME" AGNIESZKA MARCZAK-IPATOW	X	X	
"NETIA" SPÓŁKA AKCYJNA			X
NEXERA SPÓŁKA Z OGRANICZONĄ ODPOWIEDZIALNOŚCIĄ		X	
ORANGE POLSKA SPÓŁKA AKCYJNA	X	X	X
"P4 SPÓŁKA Z OGRANICZONĄ ODPOWIEDZIALNOŚCIĄ"	X		
POLKOMTEL SPÓŁKA Z OGRANICZONĄ ODPOWIEDZIALNOŚCIĄ	X		
PRZEDSIĘBIORSTWO INFORMATYCZNE FORTES J. WĄSIK, K. NIZIOŁEK, SPÓŁKA JAWNA	X		
RFC INTERNET SPÓŁKA Z OGRANICZONĄ ODPOWIEDZIALNOŚCIĄ	X		
ŚWIATŁOWÓD INWESTYCJE SPÓŁKA Z OGRANICZONĄ ODPOWIEDZIALNOŚCIĄ		X	

Podmiot	Detal	Hurt	Hurt-Detal
"TK TELEKOM" SPÓŁKA Z OGRANICZONĄ ODPOWIEDZIALNOŚCIĄ			X
T-MOBILE POLSKA SPÓŁKA AKCYJNA	X		
TOWERLINK POLAND SPÓŁKA Z OGRANICZONĄ ODPOWIEDZIALNOŚCIĄ		X	
"UNINET" SPÓŁKA Z OGRANICZONĄ ODPOWIEDZIALNOŚCIĄ	X		
UNINET ŚWIATŁOWÓD SPÓŁKA Z OGRANICZONĄ ODPOWIEDZIALNOŚCIĄ	X		
VECTRA SPÓŁKA AKCYJNA	X		
WOJEWÓDZTWO ŚWIĘTOKRZYSKIE		X	

W tabeli nr 5.3.2 przedstawiono liczbowy i procentowy podział na punkty adresowe w zależności od rodzaju zasięgu na terenie gminy.

**Tabela 5.3.2: Podział na rodzaje usług i zasięgów.**

	Liczba adresów	Udział %
Rzeczywisty	9 339	86,67%
Hurtowy (wyłącznie)	416	3,86%
Teoretyczny (wyłącznie)	21	0,19%
Brak zasięgu	999	9,27%
<b>SUMA</b>	<b>10 775</b>	<b>100%</b>

## Zasięgi sieci

W tabeli nr 5.3.3 przedstawiono liczbowo i procentowo liczbę zasięgów oraz liczbę punktów adresowych na terenie gminy w zależności od przepustowości.

**Tabela 5.3.3: Liczba zasięgów i adresów w podziale na przepustowość.**

Przepustowość [Mb/s]	Liczba zasięgów	Udział %	Liczba punktów adresowych	Udział %
2	4 050	4,03%	118	1,21%
10	325	0,32%	10	0,10%
20	9	0,01%	1	0,01%
30	2 128	2,12%	150	1,53%
40	432	0,43%	35	0,36%
50	2 461	2,45%	184	1,88%
60	111	0,11%	4	0,04%
70	30	0,03%	5	0,05%
80	25	0,02%	7	0,07%
90	0	0,00%	0	0,00%
100	262	0,26%	114	1,17%
200	385	0,38%	292	2,99%
300	31	0,03%	21	0,21%

Przepustowość [Mb/s]	Liczba zasięgów	Udział %	Liczba punktów adresowych	Udział %
400	0	0,00%	0	0,00%
500	102	0,10%	80	0,82%
600	394	0,39%	158	1,62%
700	0	0,00%	0	0,00%
800	1	0,00%	0	0,00%
900	22 057	21,97%	7	0,07%
1000	66 742	66,47%	8 158	83,45%
2000	854	0,85%	427	4,37%
3000	1	0,00%	1	0,01%
4000	0	0,00%	0	0,00%
5000	0	0,00%	0	0,00%
6000	0	0,00%	0	0,00%
7000	0	0,00%	0	0,00%
8000	0	0,00%	0	0,00%
9000	0	0,00%	0	0,00%
10000	4	0,00%	4	0,04%
<b>SUMA</b>	<b>100 404</b>	<b>100%</b>	<b>9 776</b>	<b>100%</b>

W tabeli nr 5.3.4 przedstawiono liczbę zasięgów w gminie w zależności od rodzaju medium.

<b>Tabela 5.3.4: Liczba zasięgów z podziałem na medium.</b>		
Medium	Liczba zasięgów	Udział %
światłowodowe	89 657	89,30%
kablowe współosiowe miedziane	394	0,39%
kablowe parowe miedziane	6 866	6,84%
radiowe (FWA)	3 487	3,47%
<b>SUMA</b>	<b>100 404</b>	<b>100%</b>

## Plany inwestycyjne (komercyjne)

W gminie zostało zgłoszonych 1 000 planowanych inwestycji w punktach adresowych. Zgłoszone plany inwestycyjne przewidują objęcie w kolejnych 3 latach zasięgiem stacjonarnego dostępu do usług szerokopasmowych:

- 544 punkty adresowe znajdujące się już w zasięgu rzeczywistym;
- 29 punktów adresowych znajdujących się już w zasięgu wyłącznie hurtowym;
- 4 punkty adresowe znajdujące się już w zasięgu teoretycznym;
- 1 000 punktów adresowych znajdujących się w planie inwestycyjnym ze środków publicznych;
- 8 punktów adresowych znajdujących się w więcej niż jednym planie inwestycyjnym ze środków prywatnych;

- 415 punktów adresowych będących białymi plamami (bez zasięgu).

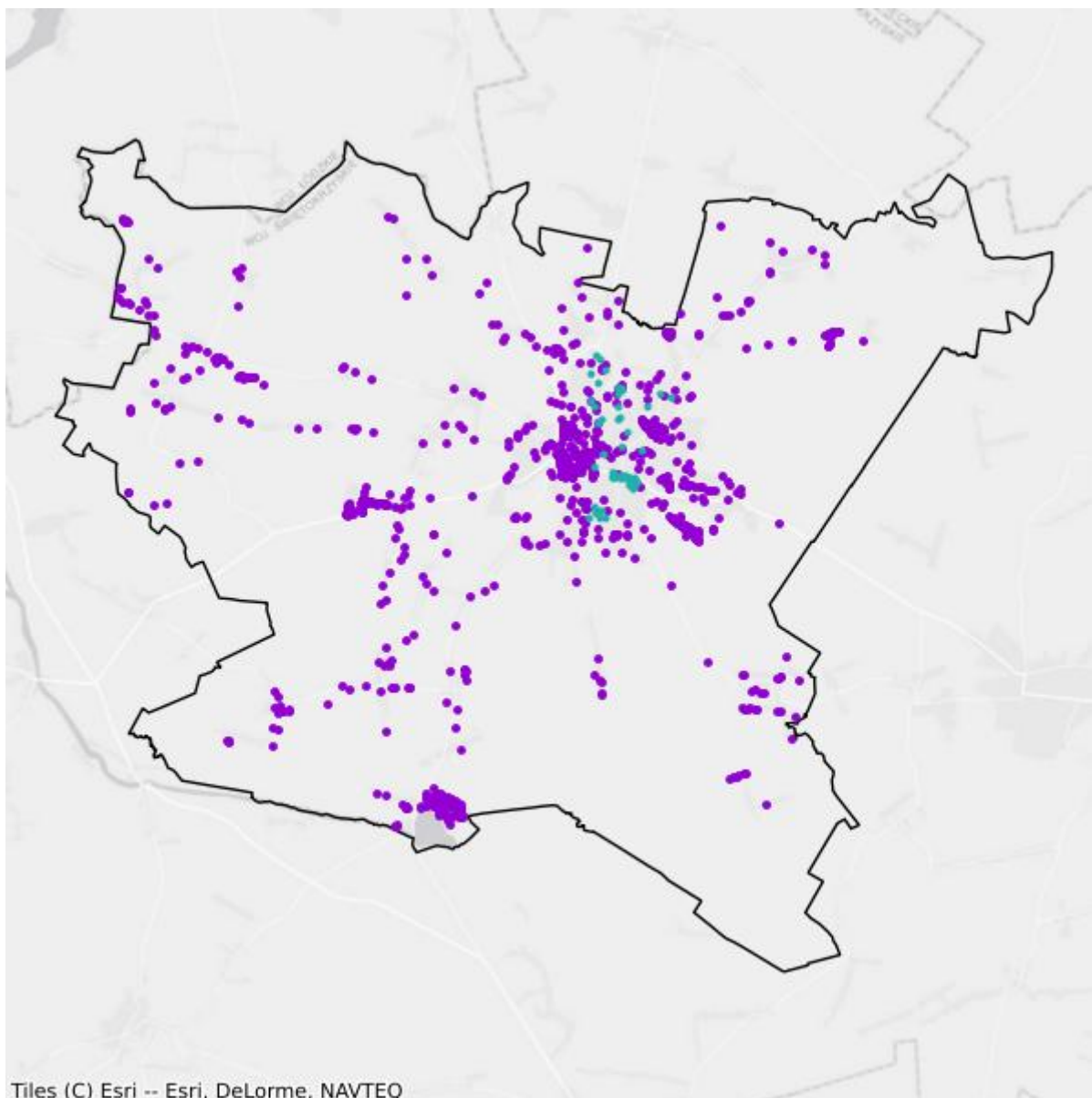
## Plany inwestycyjne realizowane ze środków publicznych

W gminie realizowane są plany inwestycyjne ze środków publicznych obejmujące 73 punkty adresowe. Realizowany jest 1 projekt z KPO i 0 projektów z FERC. Dane pochodzą z systemu SIMBA i odnoszą się do umów o dofinansowanie zawartych do dnia 31 marca 2026.

W tabeli nr 5.3.5 przedstawiono liczbę punktów adresowych na terenie gminy, objętych planami inwestycyjnymi do zrealizowania ze środków publicznych.

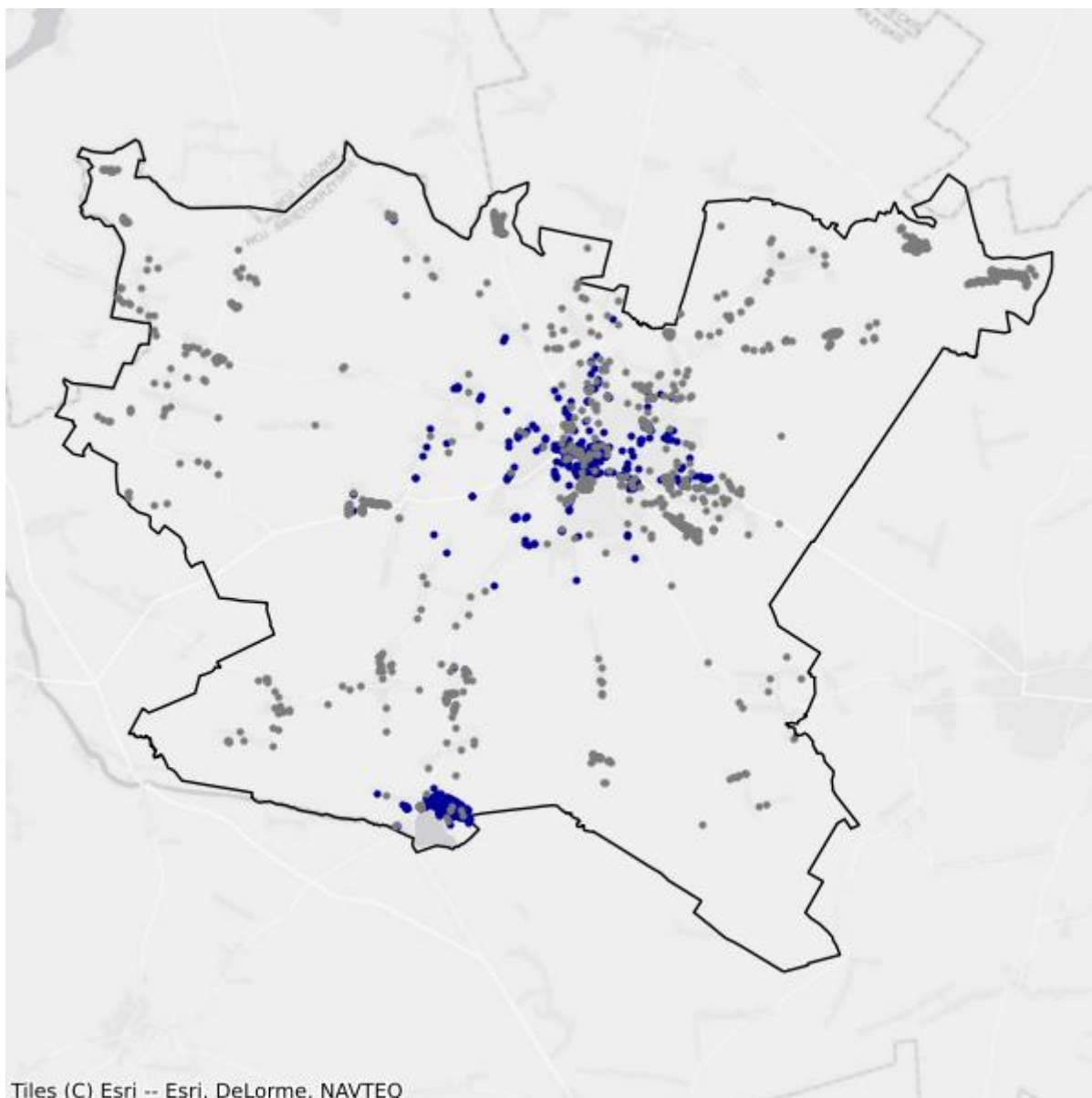
<b>Tabela 5.3.5: Liczba punktów adresowych ze zgłoszonymi planami inwestycyjnymi realizowanymi ze środków publicznych.</b>		
<b>Numer projektu</b>	<b>Beneficjent</b>	<b>Liczba PA</b>
KPOD.05.02-IW. 06-0189/25	OPTOMEDIA POLSKA SPÓŁKA Z OGRANICZONĄ ODPOWIEDZIALNOŚCIĄ	73
<b>SUMA</b>		<b>73</b>

## Mapa planów inwestycyjnych



- Plany inwestycyjne realizowane ze środków prywatnych
- Plany inwestycyjne realizowane ze środków publicznych

## Mapa białych plam



- Białe plamy
- W zasięgu poniżej 100 Mb/s

## 5.4. Gmina Radoszyce

TERC: 2605043

### Statystyki ogólne

W gminie jest 3 467 punktów adresowych. Na koniec marca 2026 roku w zasięgu stacjonarnego dostępu do usług szerokopasmowych było 2 918 punktów adresowych. Na wskazanym obszarze były 592 białe plamy NGA, w tym 549 pozostało bez żadnego zasięgu. Od 1 stycznia 2023 do 31 marca 2026 roku obywatele zgłosili 38 zapotrzebowań na internet i 1 weryfikację danych w systemie internet.gov.pl.

W tabeli nr 5.4.1 przedstawiono przedsiębiorców telekomunikacyjnych działających na terenie gminy i świadczących usługi stacjonarnego dostępu do usług szerokopasmowych.

Tabela 5.4.1: Podmiot w zależności od rodzaju usług.			
Podmiot	Detal	Hurt	Hurt-Detal
EXATEL SPÓŁKA AKCYJNA	X		
FIRMA USŁUGOWO-HANDLOWA "INTERMEDIA" DOROTA PIWOWARCZYK	X		
LANDTECH SPÓŁKA Z OGRANICZONĄ ODPOWIEDZIALNOŚCIĄ	X		
MARCIN STĄPÓR STA KOM	X		
NAUKOWA I AKADEMICKA SIEĆ KOMPUTEROWA - PAŃSTWOWY INSTYTUT BADAWCZY	X		
"NET4ME" AGNIESZKA MARCZAK-IPATOW	X		
"NETIA" SPÓŁKA AKCYJNA			X
NEXERA SPÓŁKA Z OGRANICZONĄ ODPOWIEDZIALNOŚCIĄ		X	
ORANGE POLSKA SPÓŁKA AKCYJNA	X	X	X
"P4 SPÓŁKA Z OGRANICZONĄ ODPOWIEDZIALNOŚCIĄ"	X		
POLKOMTEL SPÓŁKA Z OGRANICZONĄ ODPOWIEDZIALNOŚCIĄ	X		
PRZEDSIĘBIORSTWO INFORMATYCZNE FORTES J. WĄSIK, K. NIZIOŁEK, SPÓŁKA JAWNA	X		
RFC INTERNET SPÓŁKA Z OGRANICZONĄ ODPOWIEDZIALNOŚCIĄ	X		
T-MOBILE POLSKA SPÓŁKA AKCYJNA	X		
"UNINET" SPÓŁKA Z OGRANICZONĄ ODPOWIEDZIALNOŚCIĄ	X		
UNINET ŚWIATŁOWÓD SPÓŁKA Z OGRANICZONĄ ODPOWIEDZIALNOŚCIĄ	X		
VECTRA SPÓŁKA AKCYJNA	X		
WOJEWÓDZTWO ŚWIĘTOKRZYSKIE		X	

W tabeli nr 5.4.2 przedstawiono liczbowy i procentowy podział na punkty adresowe w zależności od rodzaju zasięgu na terenie gminy.

<b>Tabela 5.4.2: Podział na rodzaje usług i zasięgów.</b>		
	<b>Liczba adresów</b>	<b>Udział %</b>
Rzeczywisty	2 834	81,74%
Hurtowy (wyłącznie)	84	2,42%
Teoretyczny (wyłącznie)	0	0,00%
Brak zasięgu	549	15,84%
<b>SUMA</b>	<b>3 467</b>	<b>100%</b>

## Zasięgi sieci

W tabeli nr 5.4.3 przedstawiono liczbowo i procentowo liczbę zasięgów oraz liczbę punktów adresowych na terenie gminy w zależności od przepustowości.

<b>Tabela 5.4.3: Liczba zasięgów i adresów w podziale na przepustowość.</b>				
<b>Przepustowość [Mb/s]</b>	<b>Liczba zasięgów</b>	<b>Udział %</b>	<b>Liczba punktów adresowych</b>	<b>Udział %</b>
2	0	0,00%	0	0,00%
10	0	0,00%	0	0,00%
20	0	0,00%	0	0,00%
30	613	1,81%	9	0,31%
40	471	1,39%	19	0,65%
50	321	0,95%	12	0,41%
60	27	0,08%	1	0,03%
70	30	0,09%	1	0,03%
80	9	0,03%	1	0,03%
90	0	0,00%	0	0,00%
100	6	0,02%	3	0,10%
200	0	0,00%	0	0,00%
300	0	0,00%	0	0,00%
400	0	0,00%	0	0,00%
500	0	0,00%	0	0,00%
600	0	0,00%	0	0,00%
700	0	0,00%	0	0,00%
800	0	0,00%	0	0,00%
900	8 328	24,58%	1	0,03%
1000	24 070	71,05%	2 870	98,36%
2000	0	0,00%	0	0,00%
3000	0	0,00%	0	0,00%
4000	0	0,00%	0	0,00%

Przepustowość [Mb/s]	Liczba zasięgów	Udział %	Liczba punktów adresowych	Udział %
5000	0	0,00%	0	0,00%
6000	0	0,00%	0	0,00%
7000	0	0,00%	0	0,00%
8000	0	0,00%	0	0,00%
9000	0	0,00%	0	0,00%
10000	1	0,00%	1	0,03%
<b>SUMA</b>	<b>33 876</b>	<b>100%</b>	<b>2 918</b>	<b>100%</b>

W tabeli nr 5.4.4 przedstawiono liczbę zasięgów w gminie w zależności od rodzaju medium.

<b>Tabela 5.4.4: Liczba zasięgów z podziałem na medium.</b>		
Medium	Liczba zasięgów	Udział %
światłowodowe	32 405	95,66%
kablowe współosiowe miedziane	0	0,00%
kablowe parowe miedziane	1 025	3,03%
radiowe (FWA)	446	1,32%
<b>SUMA</b>	<b>33 876</b>	<b>100%</b>

## Plany inwestycyjne (komercyjne)

W gminie zostały zgłoszone 232 planowane inwestycje w punktach adresowych. Zgłoszone plany inwestycyjne przewidują objęcie w kolejnych 3 latach zasięgiem stacjonarnego dostępu do usług szerokopasmowych:

- 18 punktów adresowych znajdujących się już w zasięgu rzeczywistym;
- 0 punktów adresowych znajdujących się już w zasięgu wyłącznie hurtowym;
- 0 punktów adresowych znajdujących się już w zasięgu teoretycznym;
- 232 punkty adresowe znajdujące się w planie inwestycyjnym ze środków publicznych;
- 0 punktów adresowych znajdujących się w więcej niż jednym planie inwestycyjnym ze środków prywatnych;
- 214 punktów adresowych będących białymi plamami (bez zasięgu).

## Plany inwestycyjne realizowane ze środków publicznych

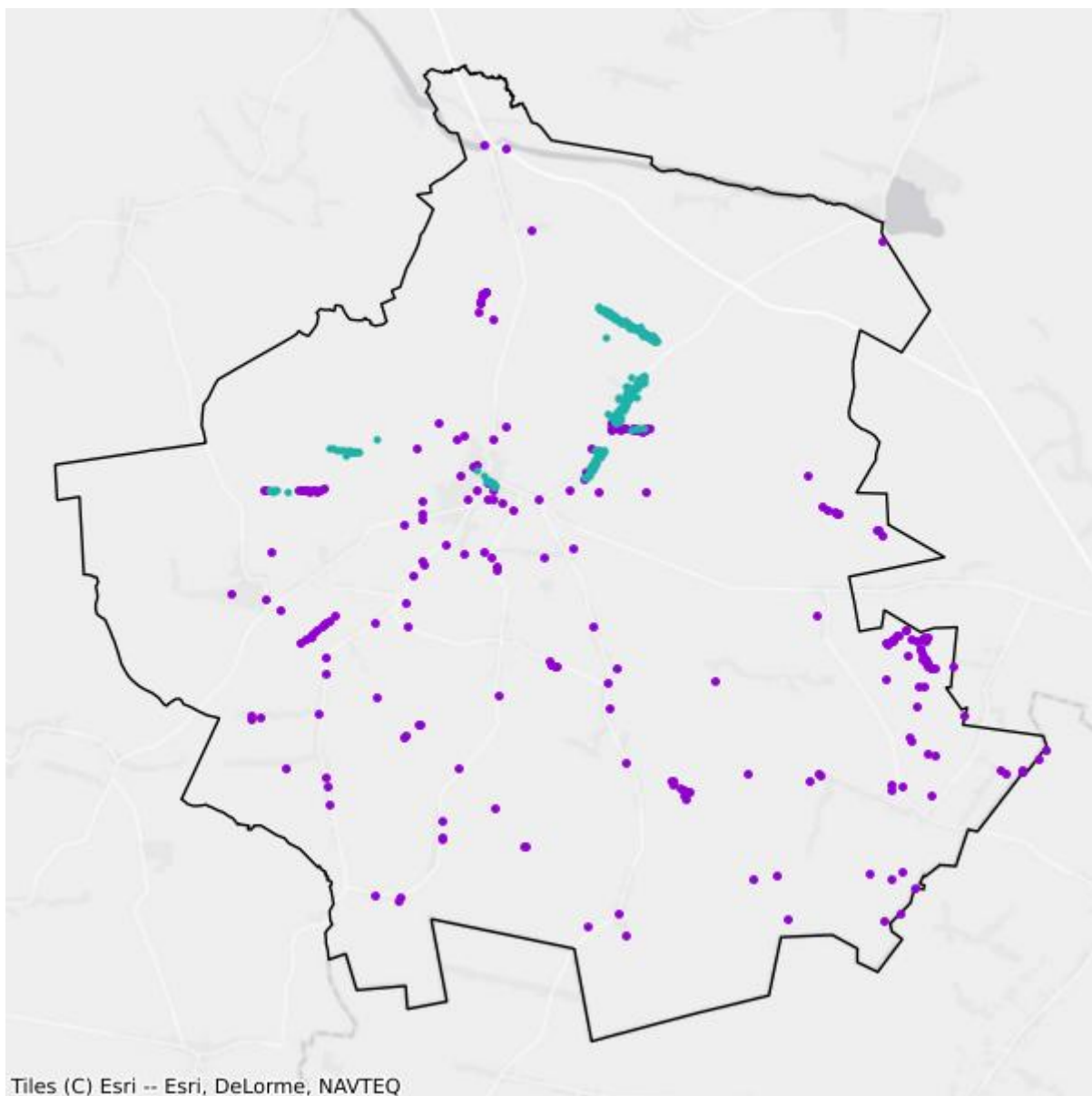
W gminie realizowane są plany inwestycyjne ze środków publicznych obejmujące 218 punktów adresowych. Realizowane są 2 projekty z KPO i 0 projektów z FER. Dane pochodzą z systemu SIMBA i odnoszą się do umów o dofinansowanie zawartych do dnia 31 marca 2026.

W tabeli nr 5.4.5 przedstawiono liczbę punktów adresowych na terenie gminy, objętych planami inwestycyjnymi do zrealizowania ze środków publicznych.

**Tabela 5.4.5: Liczba punktów adresowych ze zgłoszonymi planami inwestycyjnymi realizowanymi ze środków publicznych.**

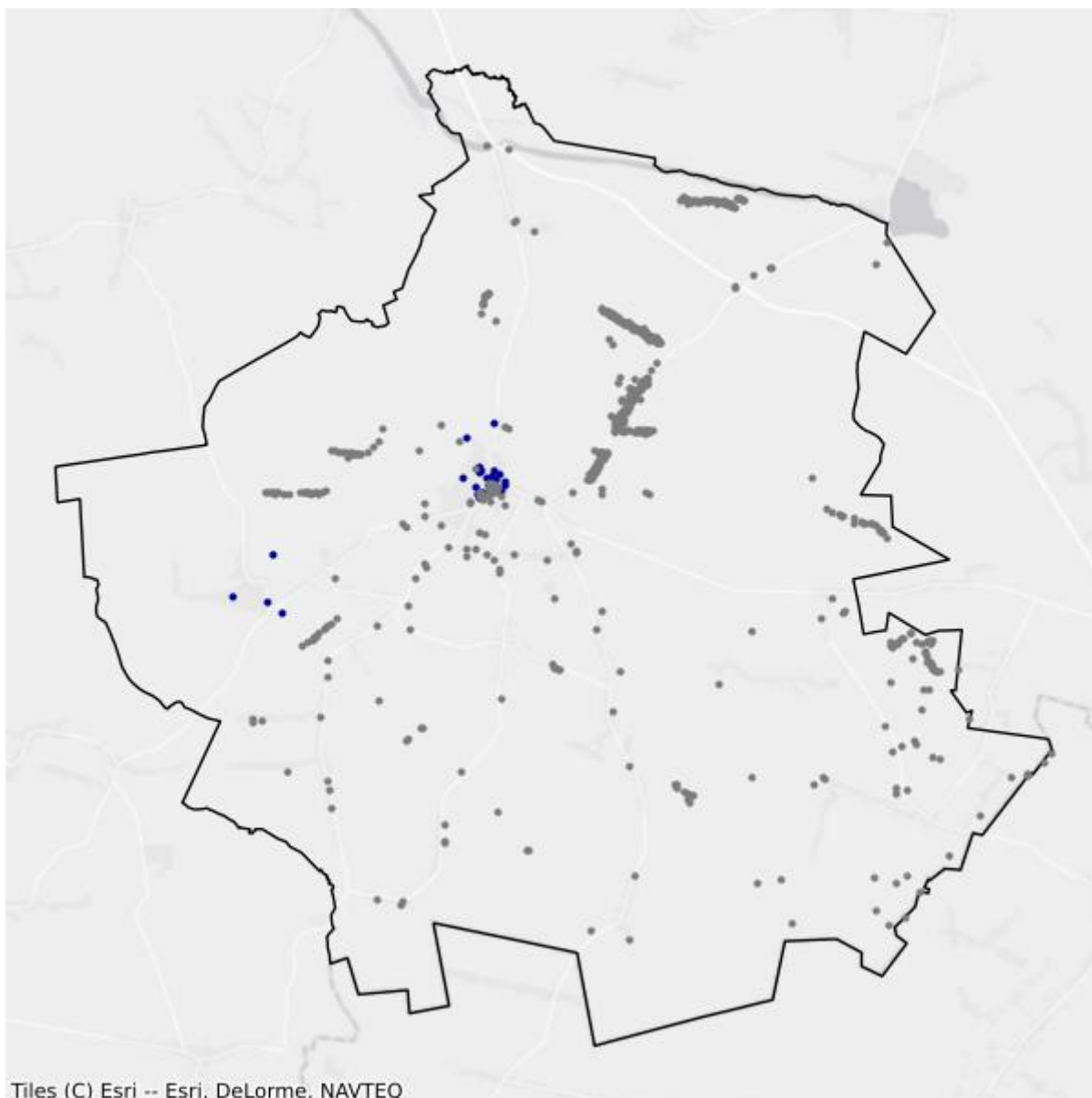
Numer projektu	Beneficjent	Liczba PA
KPOD.05.02-IW.06-0119/25	ORANGE POLSKA SPÓŁKA AKCYJNA	25
KPOD.05.02-IW.06-0182/25	I-TEL PAWEŁ BAŁ	193
<b>SUMA</b>		<b>218</b>

## Mapa planów inwestycyjnych



- Plany inwestycyjne realizowane ze środków prywatnych
- Plany inwestycyjne realizowane ze środków publicznych

## Mapa białych plam



- Białe plamy
- W zasięgu poniżej 100 Mb/s

## 5.5. Gmina Ruda Maleniecka

TERC: 2605052

### Statystyki ogólne

W gminie jest 1 730 punktów adresowych. Na koniec marca 2026 roku w zasięgu stacjonarnego dostępu do usług szerokopasmowych było 1 398 punktów adresowych. Na wskazanym obszarze były 333 białe plamy NGA, w tym 332 pozostały bez żadnego zasięgu. Od 1 stycznia 2023 do 31 marca 2026 roku obywatele zgłosili 26 zapotrzebowań na internet i 4 weryfikacje danych w systemie internet.gov.pl.

W tabeli nr 5.5.1 przedstawiono przedsiębiorców telekomunikacyjnych działających na terenie gminy i świadczących usługi stacjonarnego dostępu do usług szerokopasmowych.

Tabela 5.5.1: Podmiot w zależności od rodzaju usług.			
Podmiot	Detal	Hurt	Hurt-Detal
EXATEL SPÓŁKA AKCYJNA	X		
MARCIN STĄPÓR STA KOM		X	
NAUKOWA I AKADEMICKA SIEĆ KOMPUTEROWA - PAŃSTWOWY INSTYTUT BADAWCZY	X		
"NET4ME" AGNIESZKA MARCZAK-IPATOW	X		
"NETIA" SPÓŁKA AKCYJNA			X
NEXERA SPÓŁKA Z OGRANICZONĄ ODPOWIEDZIALNOŚCIĄ		X	
ORANGE POLSKA SPÓŁKA AKCYJNA	X	X	
"P4 SPÓŁKA Z OGRANICZONĄ ODPOWIEDZIALNOŚCIĄ"	X		
POLKOMTEL SPÓŁKA Z OGRANICZONĄ ODPOWIEDZIALNOŚCIĄ	X		
PRZEDSIĘBIORSTWO INFORMATYCZNE FORTES J. WĄSIK, K. NIZIOŁEK, SPÓŁKA JAWNA	X		
RFC INTERNET SPÓŁKA Z OGRANICZONĄ ODPOWIEDZIALNOŚCIĄ	X		
T-MOBILE POLSKA SPÓŁKA AKCYJNA	X		
"UNINET" SPÓŁKA Z OGRANICZONĄ ODPOWIEDZIALNOŚCIĄ	X		
UNINET ŚWIATŁOWÓD SPÓŁKA Z OGRANICZONĄ ODPOWIEDZIALNOŚCIĄ	X		
VECTRA SPÓŁKA AKCYJNA	X		
WOJEWÓDZTWO ŚWIĘTOKRZYSKIE		X	

W tabeli nr 5.5.2 przedstawiono liczbowy i procentowy podział na punkty adresowe w zależności od rodzaju zasięgu na terenie gminy.

**Tabela 5.5.2: Podział na rodzaje usług i zasięgów.**

	<b>Liczba adresów</b>	<b>Udział %</b>
Rzeczywisty	1 326	76,65%
Hurtowy (wyłącznie)	72	4,16%
Teoretyczny (wyłącznie)	0	0,00%
Brak zasięgu	332	19,19%
<b>SUMA</b>	<b>1 730</b>	<b>100%</b>

## Zasięgi sieci

W tabeli nr 5.5.3 przedstawiono liczbowo i procentowo liczbę zasięgów oraz liczbę punktów adresowych na terenie gminy w zależności od przepustowości.

**Tabela 5.5.3: Liczba zasięgów i adresów w podziale na przepustowość.**

<b>Przepustowość [Mb/s]</b>	<b>Liczba zasięgów</b>	<b>Udział %</b>	<b>Liczba punktów adresowych</b>	<b>Udział %</b>
2	0	0,00%	0	0,00%
10	0	0,00%	0	0,00%
20	0	0,00%	0	0,00%
30	4	0,03%	0	0,00%
40	12	0,08%	1	0,07%
50	16	0,10%	0	0,00%
60	10	0,06%	0	0,00%
70	0	0,00%	0	0,00%
80	2	0,01%	0	0,00%
90	0	0,00%	0	0,00%
100	1	0,01%	1	0,07%
200	1	0,01%	0	0,00%
300	0	0,00%	0	0,00%
400	0	0,00%	0	0,00%
500	0	0,00%	0	0,00%
600	0	0,00%	0	0,00%
700	0	0,00%	0	0,00%
800	0	0,00%	0	0,00%
900	3 962	25,04%	1	0,07%
1000	11 816	74,67%	1 394	99,71%
2000	0	0,00%	0	0,00%
3000	0	0,00%	0	0,00%
4000	0	0,00%	0	0,00%
5000	0	0,00%	0	0,00%
6000	0	0,00%	0	0,00%

Przepustowość [Mb/s]	Liczba zasięgów	Udział %	Liczba punktów adresowych	Udział %
7000	0	0,00%	0	0,00%
8000	0	0,00%	0	0,00%
9000	0	0,00%	0	0,00%
10000	1	0,01%	1	0,07%
<b>SUMA</b>	<b>15 825</b>	<b>100%</b>	<b>1 398</b>	<b>100%</b>

W tabeli nr 5.5.4 przedstawiono liczbę zasięgów w gminie w zależności od rodzaju medium.

**Tabela 5.5.4: Liczba zasięgów z podziałem na medium.**

Medium	Liczba zasięgów	Udział %
światłowodowe	15 781	99,72%
kablowe współosiowe miedziane	0	0,00%
kablowe parowe miedziane	44	0,28%
radiowe (FWA)	0	0,00%
<b>SUMA</b>	<b>15 825</b>	<b>100%</b>

## Plany inwestycyjne (komercyjne)

W gminie zostały zgłoszone 223 planowane inwestycje w punktach adresowych. Zgłoszone plany inwestycyjne przewidują objęcie w kolejnych 3 latach zasięgiem stacjonarnego dostępu do usług szerokopasmowych:

- 10 punktów adresowych znajdujących się już w zasięgu rzeczywistym;
- 0 punktów adresowych znajdujących się już w zasięgu wyłącznie hurtowym;
- 0 punktów adresowych znajdujących się już w zasięgu teoretycznym;
- 0 punktów adresowych znajdujących się w planie inwestycyjnym ze środków publicznych;
- 0 punktów adresowych znajdujących się w więcej niż jednym planie inwestycyjnym ze środków prywatnych;
- 213 punktów adresowych będących białymi plamami (bez zasięgu).

## Plany inwestycyjne realizowane ze środków publicznych

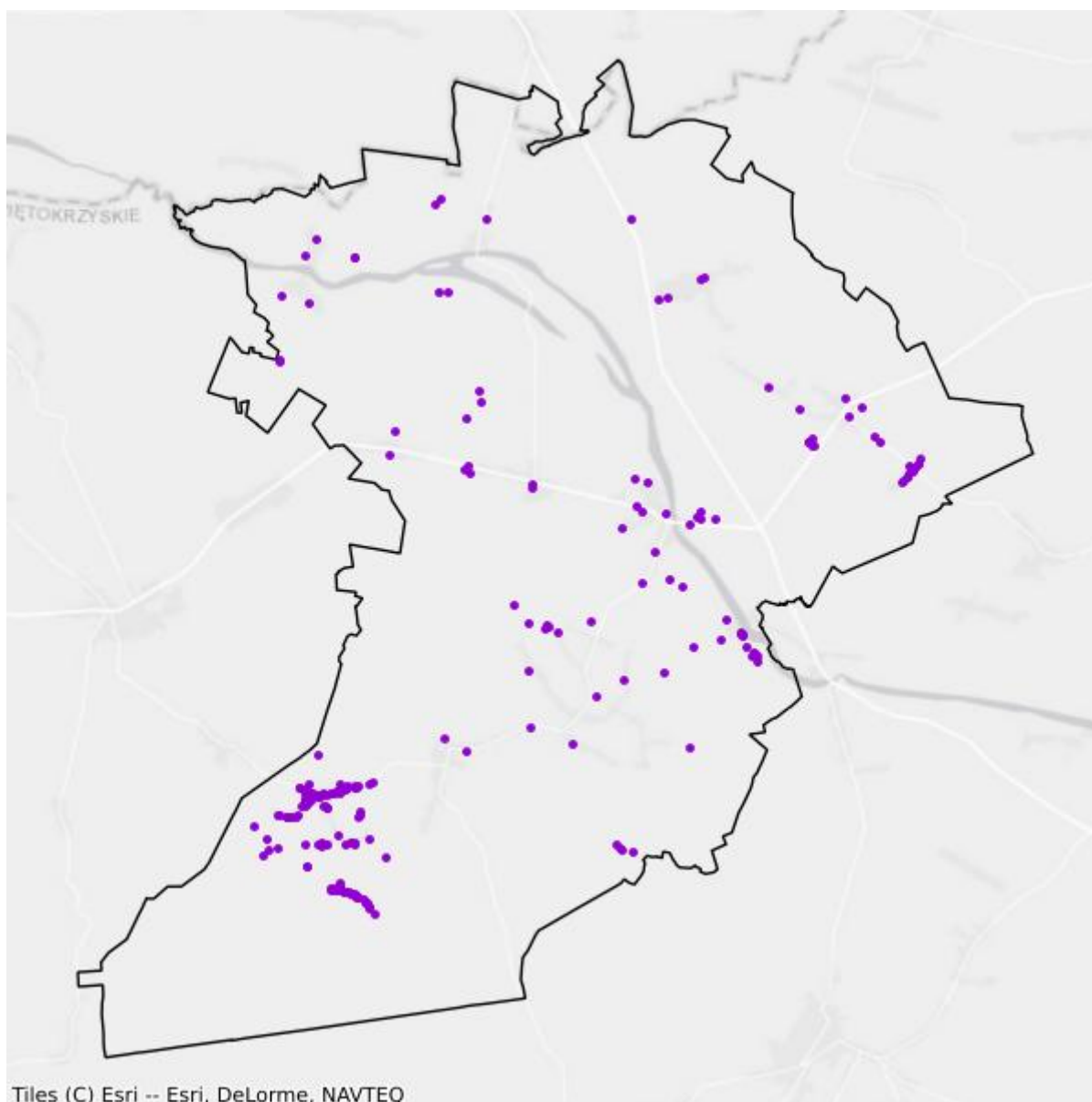
W gminie realizowane są plany inwestycyjne ze środków publicznych obejmujące 0 punktów adresowych. Realizowanych jest 0 projektów z KPO i 0 projektów z FERC. Dane pochodzą z systemu SIMBA i odnoszą się do umów o dofinansowanie zawartych do dnia 31 marca 2026.

W tabeli nr 5.5.5 przedstawiono liczbę punktów adresowych na terenie gminy, objętych planami inwestycyjnymi do zrealizowania ze środków publicznych.

**Tabela 5.5.5: Liczba punktów adresowych ze zgłoszonymi planami inwestycyjnymi realizowanymi ze środków publicznych.**

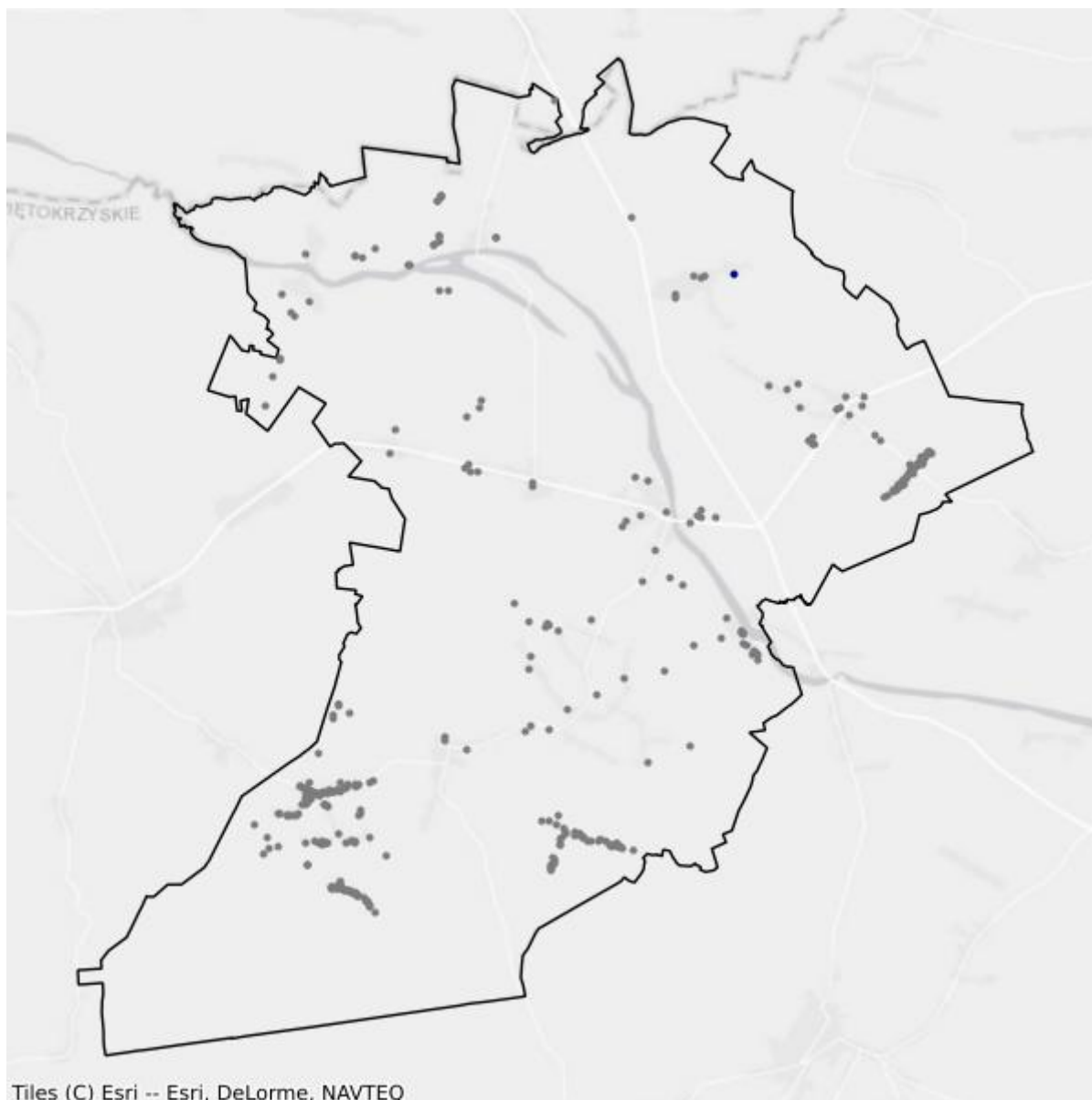
Numer projektu	Beneficjent	Liczba PA
Brak danych		

## Mapa planów inwestycyjnych



- Plany inwestycyjne realizowane ze środków prywatnych
- Plany inwestycyjne realizowane ze środków publicznych

## Mapa białych plam



- Białe plamy
- W zasięgu poniżej 100 Mb/s

## 5.6. Gmina Słupia Konecka

TERC: 2605062

### Statystyki ogólne

W gminie jest 1 270 punktów adresowych. Na koniec marca 2026 roku w zasięgu stacjonarnego dostępu do usług szerokopasmowych były 1 072 punkty adresowe. Na wskazanym obszarze były 334 białe plamy NGA, w tym 198 pozostało bez żadnego zasięgu. Od 1 stycznia 2023 do 31 marca 2026 roku obywatele zgłosili 21 zapotrzebowań na internet i 0 weryfikacji danych w systemie internet.gov.pl.

W tabeli nr 5.6.1 przedstawiono przedsiębiorców telekomunikacyjnych działających na terenie gminy i świadczących usługi stacjonarnego dostępu do usług szerokopasmowych.

Tabela 5.6.1: Podmiot w zależności od rodzaju usług.			
Podmiot	Detal	Hurt	Hurt-Detal
EXATEL SPÓŁKA AKCYJNA	X		
FIRMA USŁUGOWO-HANDLOWA "INTERMEDIA" DOROTA PIWOWARCZYK	X		
NAUKOWA I AKADEMICKA SIEĆ KOMPUTEROWA - PAŃSTWOWY INSTYTUT BADAWCZY	X		
"NETIA" SPÓŁKA AKCYJNA			X
NEXERA SPÓŁKA Z OGRANICZONĄ ODPOWIEDZIALNOŚCIĄ		X	
ORANGE POLSKA SPÓŁKA AKCYJNA	X	X	X
"P4 SPÓŁKA Z OGRANICZONĄ ODPOWIEDZIALNOŚCIĄ"	X		
POLKOMTEL SPÓŁKA Z OGRANICZONĄ ODPOWIEDZIALNOŚCIĄ	X		
PRZEDSIĘBIORSTWO INFORMATYCZNE FORTES J. WĄSIK, K. NIZIOŁEK, SPÓŁKA JAWNA	X		
PRZEDSIĘBIORSTWO WIELOBRANŻOWE "SKRĘTKA" ŁUKASZ PIWOWARCZYK	X		
RFC INTERNET SPÓŁKA Z OGRANICZONĄ ODPOWIEDZIALNOŚCIĄ	X		
RÓWNICKI PAWEŁ 'LASER'	X		
T-MOBILE POLSKA SPÓŁKA AKCYJNA	X		
"UNINET" SPÓŁKA Z OGRANICZONĄ ODPOWIEDZIALNOŚCIĄ	X		
UNINET ŚWIATŁOWÓD SPÓŁKA Z OGRANICZONĄ ODPOWIEDZIALNOŚCIĄ	X		
VECTRA SPÓŁKA AKCYJNA	X		
VOICE NET TV SPÓŁKA Z OGRANICZONĄ ODPOWIEDZIALNOŚCIĄ	X		
WOJEWÓDZTWO ŚWIĘTOKRZYSKIE		X	

W tabeli nr 5.6.2 przedstawiono liczbowy i procentowy podział na punkty adresowe w zależności od rodzaju zasięgu na terenie gminy.

<b>Tabela 5.6.2: Podział na rodzaje usług i zasięgów.</b>		
	<b>Liczba adresów</b>	<b>Udział %</b>
Rzeczywisty	1 010	79,53%
Hurtowy (wyłącznie)	5	0,39%
Teoretyczny (wyłącznie)	57	4,49%
Brak zasięgu	198	15,59%
<b>SUMA</b>	<b>1 270</b>	<b>100%</b>

## Zasięgi sieci

W tabeli nr 5.6.3 przedstawiono liczbowo i procentowo liczbę zasięgów oraz liczbę punktów adresowych na terenie gminy w zależności od przepustowości.

<b>Tabela 5.6.3: Liczba zasięgów i adresów w podziale na przepustowość.</b>				
<b>Przepustowość [Mb/s]</b>	<b>Liczba zasięgów</b>	<b>Udział %</b>	<b>Liczba punktów adresowych</b>	<b>Udział %</b>
2	0	0,00%	0	0,00%
10	0	0,00%	0	0,00%
20	0	0,00%	0	0,00%
30	36	0,40%	0	0,00%
40	477	5,36%	127	11,85%
50	65	0,73%	4	0,37%
60	36	0,40%	2	0,19%
70	30	0,34%	1	0,09%
80	4	0,04%	2	0,19%
90	0	0,00%	0	0,00%
100	3	0,03%	1	0,09%
200	0	0,00%	0	0,00%
300	0	0,00%	0	0,00%
400	0	0,00%	0	0,00%
500	0	0,00%	0	0,00%
600	1	0,01%	0	0,00%
700	0	0,00%	0	0,00%
800	0	0,00%	0	0,00%
900	2 737	30,75%	0	0,00%
1000	5 510	61,90%	933	87,03%
2000	0	0,00%	0	0,00%
3000	0	0,00%	0	0,00%
4000	0	0,00%	0	0,00%

Przepustowość [Mb/s]	Liczba zasięgów	Udział %	Liczba punktów adresowych	Udział %
5000	0	0,00%	0	0,00%
6000	0	0,00%	0	0,00%
7000	0	0,00%	0	0,00%
8000	0	0,00%	0	0,00%
9000	0	0,00%	0	0,00%
10000	2	0,02%	2	0,19%
<b>SUMA</b>	<b>8 901</b>	<b>100%</b>	<b>1 072</b>	<b>100%</b>

W tabeli nr 5.6.4 przedstawiono liczbę zasięgów w gminie w zależności od rodzaju medium.

<b>Tabela 5.6.4: Liczba zasięgów z podziałem na medium.</b>		
Medium	Liczba zasięgów	Udział %
światłowodowe	8 253	92,72%
kablowe współosiowe miedziane	0	0,00%
kablowe parowe miedziane	158	1,78%
radiowe (FWA)	490	5,50%
<b>SUMA</b>	<b>8 901</b>	<b>100%</b>

## Plany inwestycyjne (komercyjne)

W gminie zostało zgłoszonych 245 planowanych inwestycji w punktach adresowych. Zgłoszone plany inwestycyjne przewidują objęcie w kolejnych 3 latach zasięgiem stacjonarnego dostępu do usług szerokopasmowych:

- 135 punktów adresowych znajdujących się już w zasięgu rzeczywistym;
- 0 punktów adresowych znajdujących się już w zasięgu wyłącznie hurtowym;
- 0 punktów adresowych znajdujących się już w zasięgu teoretycznym;
- 0 punktów adresowych znajdujących się w planie inwestycyjnym ze środków publicznych;
- 18 punktów adresowych znajdujących się w więcej niż jednym planie inwestycyjnym ze środków prywatnych;
- 92 punkty adresowe będące białymi plamami (bez zasięgu).

## Plany inwestycyjne realizowane ze środków publicznych

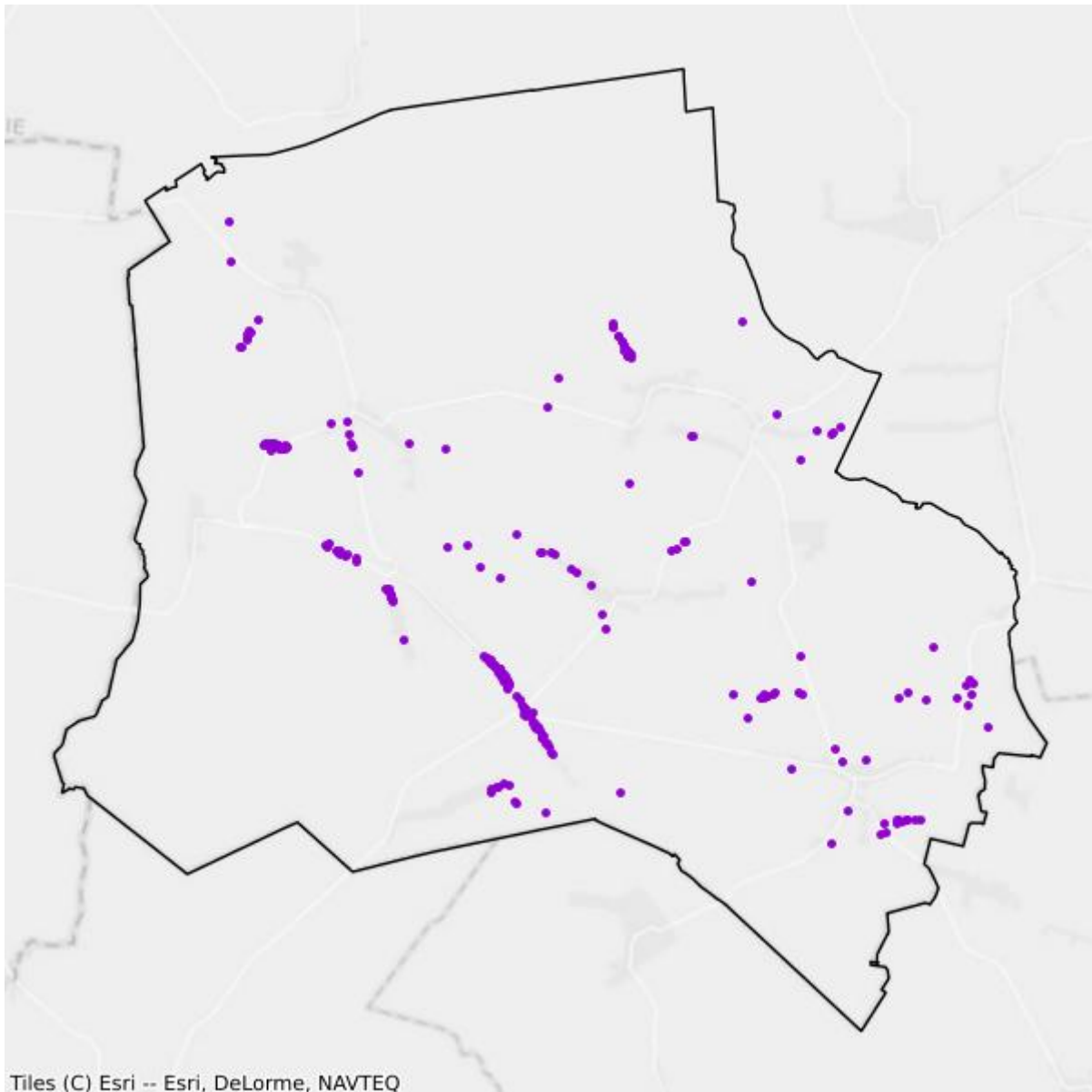
W gminie realizowane są plany inwestycyjne ze środków publicznych obejmujące 0 punktów adresowych. Realizowanych jest 0 projektów z KPO i 0 projektów z FERC. Dane pochodzą z systemu SIMBA i odnoszą się do umów o dofinansowanie zawartych do dnia 31 marca 2026.

W tabeli nr 5.6.5 przedstawiono liczbę punktów adresowych na terenie gminy, objętych planami inwestycyjnymi do zrealizowania ze środków publicznych.

**Tabela 5.6.5: Liczba punktów adresowych ze zgłoszonymi planami inwestycyjnymi realizowanymi ze środków publicznych.**

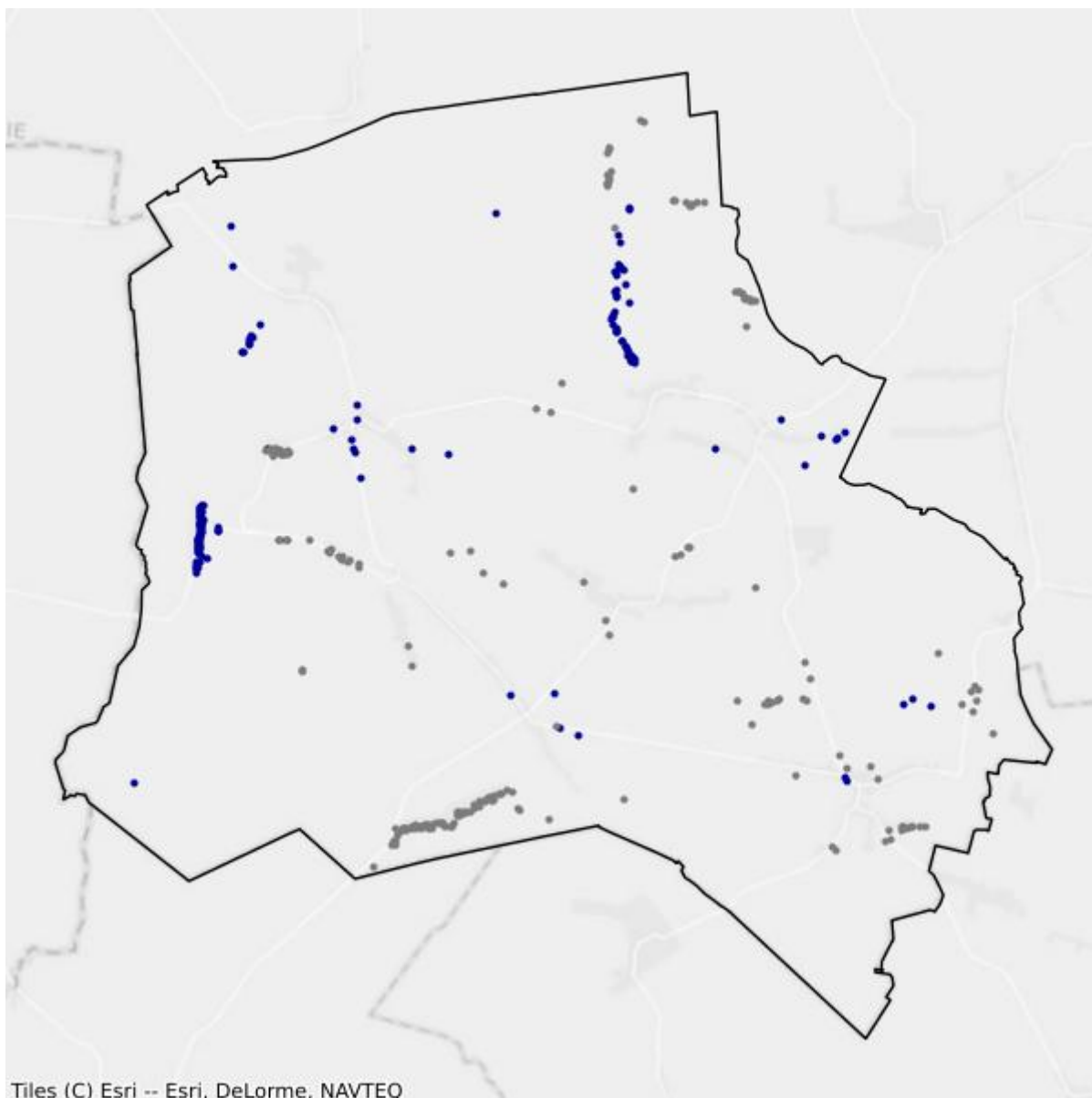
Numer projektu	Beneficjent	Liczba PA
Brak danych		

## Mapa planów inwestycyjnych



- Plany inwestycyjne realizowane ze środków prywatnych
- Plany inwestycyjne realizowane ze środków publicznych

## Mapa białych plam



- Białe plamy
- W zasięgu poniżej 100 Mb/s

## 5.7. Gmina Smyków

TERC: 2605072

### Statystyki ogólne

W gminie jest 1 535 punktów adresowych. Na koniec marca 2026 roku w zasięgu stacjonarnego dostępu do usług szerokopasmowych było 1 221 punktów adresowych. Na wskazanym obszarze było 319 białych plam NGA, w tym 314 pozostało bez żadnego zasięgu. Od 1 stycznia 2023 do 31 marca 2026 roku obywatele zgłosili 45 zapotrzebowań na internet i 1 weryfikację danych w systemie internet.gov.pl.

W tabeli nr 5.7.1 przedstawiono przedsiębiorców telekomunikacyjnych działających na terenie gminy i świadczących usługi stacjonarnego dostępu do usług szerokopasmowych.

Tabela 5.7.1: Podmiot w zależności od rodzaju usług.			
Podmiot	Detal	Hurt	Hurt-Detal
EXATEL SPÓŁKA AKCYJNA	X		
MARCIN STĄPÓR STA KOM	X		
NAUKOWA I AKADEMICKA SIEĆ KOMPUTEROWA - PAŃSTWOWY INSTYTUT BADAWCZY	X		
"NET4ME" AGNIESZKA MARCZAK-IPATOW	X		
"NETIA" SPÓŁKA AKCYJNA			X
NEXERA SPÓŁKA Z OGRANICZONĄ ODPOWIEDZIALNOŚCIĄ		X	
ORANGE POLSKA SPÓŁKA AKCYJNA	X	X	X
"P4 SPÓŁKA Z OGRANICZONĄ ODPOWIEDZIALNOŚCIĄ"	X		
POLKOMTEL SPÓŁKA Z OGRANICZONĄ ODPOWIEDZIALNOŚCIĄ	X		
PRZEDSIĘBIORSTWO INFORMATYCZNE FORTES J. WĄSIK, K. NIZIOŁEK, SPÓŁKA JAWNA	X		
PRZEDSIĘBIORSTWO WIELOBRANŻOWE "SKRĘTKA" ŁUKASZ PIWOWARCZYK	X		
RFC INTERNET SPÓŁKA Z OGRANICZONĄ ODPOWIEDZIALNOŚCIĄ	X		
T-MOBILE POLSKA SPÓŁKA AKCYJNA	X		
"UNINET" SPÓŁKA Z OGRANICZONĄ ODPOWIEDZIALNOŚCIĄ	X		
UNINET ŚWIATŁOWÓD SPÓŁKA Z OGRANICZONĄ ODPOWIEDZIALNOŚCIĄ	X		
VECTRA SPÓŁKA AKCYJNA	X		
WOJEWÓDZTWO ŚWIĘTOKRZYSKIE		X	

W tabeli nr 5.7.2 przedstawiono liczbowy i procentowy podział na punkty adresowe w zależności od rodzaju zasięgu na terenie gminy.

<b>Tabela 5.7.2: Podział na rodzaje usług i zasięgów.</b>		
	<b>Liczba adresów</b>	<b>Udział %</b>
Rzeczywisty	1 192	77,65%
Hurtowy (wyłącznie)	29	1,89%
Teoretyczny (wyłącznie)	0	0,00%
Brak zasięgu	314	20,46%
<b>SUMA</b>	<b>1 535</b>	<b>100%</b>

## Zasięgi sieci

W tabeli nr 5.7.3 przedstawiono liczbowo i procentowo liczbę zasięgów oraz liczbę punktów adresowych na terenie gminy w zależności od przepustowości.

<b>Tabela 5.7.3: Liczba zasięgów i adresów w podziale na przepustowość.</b>				
<b>Przepustowość [Mb/s]</b>	<b>Liczba zasięgów</b>	<b>Udział %</b>	<b>Liczba punktów adresowych</b>	<b>Udział %</b>
2	0	0,00%	0	0,00%
10	0	0,00%	0	0,00%
20	0	0,00%	0	0,00%
30	74	0,49%	2	0,16%
40	3	0,02%	0	0,00%
50	1	0,01%	0	0,00%
60	0	0,00%	0	0,00%
70	0	0,00%	0	0,00%
80	6	0,04%	3	0,25%
90	0	0,00%	0	0,00%
100	2	0,01%	0	0,00%
200	0	0,00%	0	0,00%
300	0	0,00%	0	0,00%
400	0	0,00%	0	0,00%
500	0	0,00%	0	0,00%
600	0	0,00%	0	0,00%
700	0	0,00%	0	0,00%
800	0	0,00%	0	0,00%
900	3 522	23,43%	0	0,00%
1000	11 426	76,00%	1 215	99,51%
2000	0	0,00%	0	0,00%
3000	0	0,00%	0	0,00%
4000	0	0,00%	0	0,00%

Przepustowość [Mb/s]	Liczba zasięgów	Udział %	Liczba punktów adresowych	Udział %
5000	0	0,00%	0	0,00%
6000	0	0,00%	0	0,00%
7000	0	0,00%	0	0,00%
8000	0	0,00%	0	0,00%
9000	0	0,00%	0	0,00%
10000	1	0,01%	1	0,08%
<b>SUMA</b>	<b>15 035</b>	<b>100%</b>	<b>1 221</b>	<b>100%</b>

W tabeli nr 5.7.4 przedstawiono liczbę zasięgów w gminie w zależności od rodzaju medium.

<b>Tabela 5.7.4: Liczba zasięgów z podziałem na medium.</b>		
Medium	Liczba zasięgów	Udział %
światłowodowe	14 951	99,44%
kablowe współosiowe miedziane	0	0,00%
kablowe parowe miedziane	83	0,55%
radiowe (FWA)	1	0,01%
<b>SUMA</b>	<b>15 035</b>	<b>100%</b>

## Plany inwestycyjne (komercyjne)

W gminie zostało zgłoszonych 212 planowanych inwestycji w punktach adresowych. Zgłoszone plany inwestycyjne przewidują objęcie w kolejnych 3 latach zasięgiem stacjonarnego dostępu do usług szerokopasmowych:

- 17 punktów adresowych znajdujących się już w zasięgu rzeczywistym;
- 0 punktów adresowych znajdujących się już w zasięgu wyłącznie hurtowym;
- 0 punktów adresowych znajdujących się już w zasięgu teoretycznym;
- 212 punktów adresowych znajdujących się w planie inwestycyjnym ze środków publicznych;
- 0 punktów adresowych znajdujących się w więcej niż jednym planie inwestycyjnym ze środków prywatnych;
- 195 punktów adresowych będących białymi plamami (bez zasięgu).

## Plany inwestycyjne realizowane ze środków publicznych

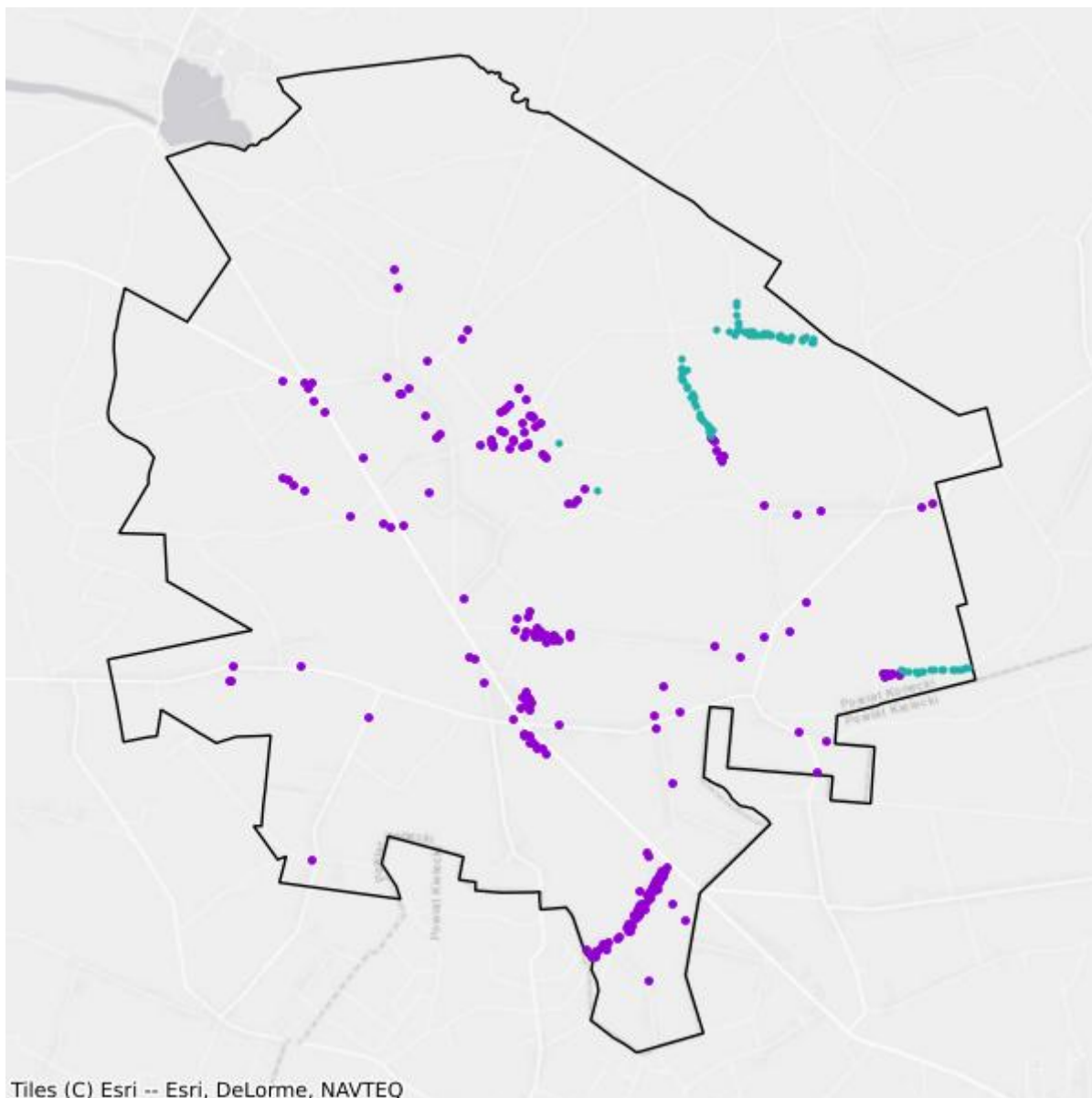
W gminie realizowane są plany inwestycyjne ze środków publicznych obejmujące 80 punktów adresowych. Realizowany jest 1 projekt z KPO i 0 projektów z FER. Dane pochodzą z systemu SIMBA i odnoszą się do umów o dofinansowanie zawartych do dnia 31 marca 2026.

W tabeli nr 5.7.5 przedstawiono liczbę punktów adresowych na terenie gminy, objętych planami inwestycyjnymi do zrealizowania ze środków publicznych.

**Tabela 5.7.5: Liczba punktów adresowych ze zgłoszonymi planami inwestycyjnymi realizowanymi ze środków publicznych.**

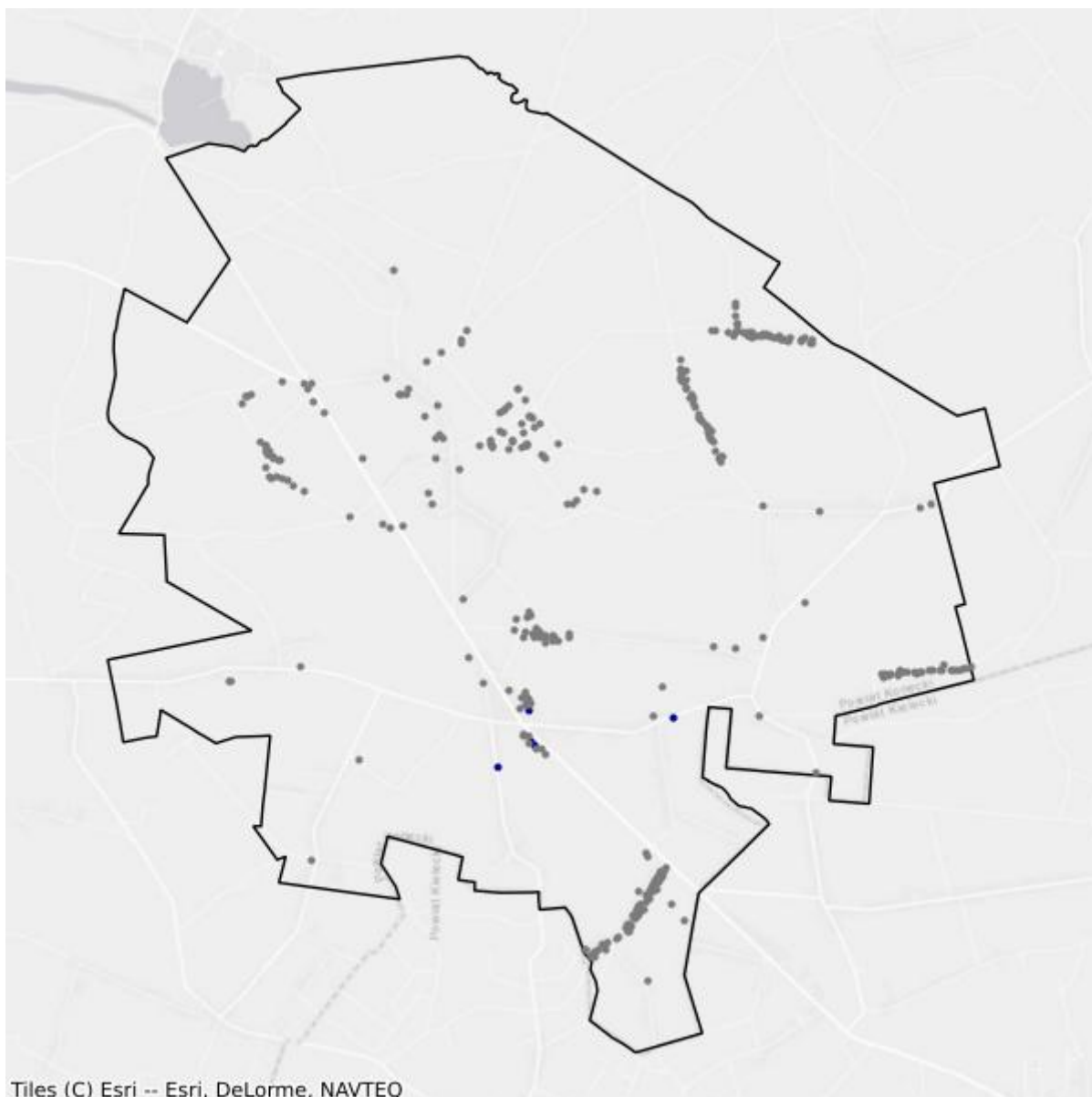
Numer projektu	Beneficjent	Liczba PA
KPOD.05.02-IW.06-0182/25	I-TEL PAWEŁ BAŁK	80
<b>SUMA</b>		<b>80</b>

## Mapa planów inwestycyjnych



- Plany inwestycyjne realizowane ze środków prywatnych
- Plany inwestycyjne realizowane ze środków publicznych

## Mapa białych plam



- Białe plamy
- W zasięgu poniżej 100 Mb/s

## 5.8. Gmina Stąporków

TERC: 2605083

### Statystyki ogólne

W gminie są 5 934 punkty adresowe. Na koniec marca 2026 roku w zasięgu stacjonarnego dostępu do usług szerokopasmowych było 4 581 punktów adresowych. Na wskazanym obszarze było 1 457 białych plam NGA, w tym 1 353 pozostały bez żadnego zasięgu. Od 1 stycznia 2023 do 31 marca 2026 roku obywatele zgłosili 182 zapotrzebowania na internet i 1 weryfikację danych w systemie internet.gov.pl.

W tabeli nr 5.8.1 przedstawiono przedsiębiorców telekomunikacyjnych działających na terenie gminy i świadczących usługi stacjonarnego dostępu do usług szerokopasmowych.

<b>Tabela 5.8.1: Podmiot w zależności od rodzaju usług.</b>			
<b>Podmiot</b>	<b>Detal</b>	<b>Hurt</b>	<b>Hurt-Detal</b>
EXATEL SPÓŁKA AKCYJNA	X		
GT11 SPÓŁKA Z OGRANICZONĄ ODPOWIEDZIALNOŚCIĄ	X		
INEA SPÓŁKA Z OGRANICZONĄ ODPOWIEDZIALNOŚCIĄ	X		
LANDTECH SPÓŁKA Z OGRANICZONĄ ODPOWIEDZIALNOŚCIĄ	X		
MARCIN STĄPÓR STA KOM	X	X	
MARIUSZ ZBROJA	X		
NAUKOWA I AKADEMICKA SIEĆ KOMPUTEROWA - PAŃSTWOWY INSTYTUT BADAWCZY	X		
"NET4ME" AGNIESZKA MARCZAK-IPATOW	X		
"NETIA" SPÓŁKA AKCYJNA			X
NEXERA SPÓŁKA Z OGRANICZONĄ ODPOWIEDZIALNOŚCIĄ		X	
ORANGE POLSKA SPÓŁKA AKCYJNA	X	X	X
"P4 SPÓŁKA Z OGRANICZONĄ ODPOWIEDZIALNOŚCIĄ"	X		
POLKOMTEL SPÓŁKA Z OGRANICZONĄ ODPOWIEDZIALNOŚCIĄ	X		
PRZEDSIĘBIORSTWO INFORMATYCZNE FORTES J. WĄSIK, K. NIZIOŁEK, SPÓŁKA JAWNA	X		
RFC INTERNET SPÓŁKA Z OGRANICZONĄ ODPOWIEDZIALNOŚCIĄ	X		
"STK" BOGUSŁAW MACIEJCZYK	X		
ŚWIATŁOWÓD INWESTYCJE SPÓŁKA Z OGRANICZONĄ ODPOWIEDZIALNOŚCIĄ		X	
T-MOBILE POLSKA SPÓŁKA AKCYJNA	X		

Podmiot	Detal	Hurt	Hurt-Detal
"UNINET" SPÓŁKA Z OGRANICZONĄ ODPOWIEDZIALNOŚCIĄ	X		
UNINET ŚWIATŁOWÓD SPÓŁKA Z OGRANICZONĄ ODPOWIEDZIALNOŚCIĄ	X		
VECTRA SPÓŁKA AKCYJNA	X		
WOJEWÓDZTWO ŚWIĘTOKRZYSKIE		X	

W tabeli nr 5.8.2 przedstawiono liczbowy i procentowy podział na punkty adresowe w zależności od rodzaju zasięgu na terenie gminy.

Tabela 5.8.2: Podział na rodzaje usług i zasięgów.		
	Liczba adresów	Udział %
Rzeczywisty	4 438	74,79%
Hurtowy (wyłącznie)	140	2,36%
Teoretyczny (wyłącznie)	3	0,05%
Brak zasięgu	1 353	22,80%
<b>SUMA</b>	<b>5 934</b>	<b>100%</b>

## Zasięgi sieci

W tabeli nr 5.8.3 przedstawiono liczbowo i procentowo liczbę zasięgów oraz liczbę punktów adresowych na terenie gminy w zależności od przepustowości.

Tabela 5.8.3: Liczba zasięgów i adresów w podziale na przepustowość.					
Przepustowość [Mb/s]	Liczba zasięgów	Udział %	Liczba punktów adresowych	Udział %	
2	0	0,00%	0	0,00%	
10	0	0,00%	0	0,00%	
20	0	0,00%	0	0,00%	
30	661	1,20%	27	0,59%	
40	216	0,39%	7	0,15%	
50	1 528	2,78%	47	1,03%	
60	149	0,27%	11	0,24%	
70	84	0,15%	8	0,17%	
80	23	0,04%	4	0,09%	
90	0	0,00%	0	0,00%	
100	12	0,02%	4	0,09%	
200	1	0,00%	1	0,02%	
300	0	0,00%	0	0,00%	
400	0	0,00%	0	0,00%	
500	1	0,00%	0	0,00%	
600	63	0,11%	2	0,04%	

Przepustowość [Mb/s]	Liczba zasięgów	Udział %	Liczba punktów adresowych	Udział %
700	0	0,00%	0	0,00%
800	0	0,00%	0	0,00%
900	12 872	23,40%	3	0,07%
1000	39 133	71,15%	4 337	94,67%
2000	258	0,47%	129	2,82%
3000	0	0,00%	0	0,00%
4000	0	0,00%	0	0,00%
5000	0	0,00%	0	0,00%
6000	0	0,00%	0	0,00%
7000	0	0,00%	0	0,00%
8000	0	0,00%	0	0,00%
9000	0	0,00%	0	0,00%
10000	1	0,00%	1	0,02%
<b>SUMA</b>	<b>55 002</b>	<b>100%</b>	<b>4 581</b>	<b>100%</b>

W tabeli nr 5.8.4 przedstawiono liczbę zasięgów w gminie w zależności od rodzaju medium.

**Tabela 5.8.4: Liczba zasięgów z podziałem na medium.**

Medium	Liczba zasięgów	Udział %
światłowodowe	52 277	95,05%
kablowe współosiowe miedziane	61	0,11%
kablowe parowe miedziane	1 039	1,89%
radiowe (FWA)	1 625	2,95%
<b>SUMA</b>	<b>55 002</b>	<b>100%</b>

## Plany inwestycyjne (komercyjne)

W gminie zostało zgłoszonych 528 planowanych inwestycji w punktach adresowych. Zgłoszone plany inwestycyjne przewidują objęcie w kolejnych 3 latach zasięgiem stacjonarnego dostępu do usług szerokopasmowych:

- 52 punkty adresowe znajdujące się już w zasięgu rzeczywistym;
- 5 punktów adresowych znajdujących się już w zasięgu wyłącznie hurtowym;
- 2 punkty adresowe znajdujące się już w zasięgu teoretycznym;
- 528 punktów adresowych znajdujących się w planie inwestycyjnym ze środków publicznych;
- 10 punktów adresowych znajdujących się w więcej niż jednym planie inwestycyjnym ze środków prywatnych;
- 459 punktów adresowych będących białymi plamami (bez zasięgu).

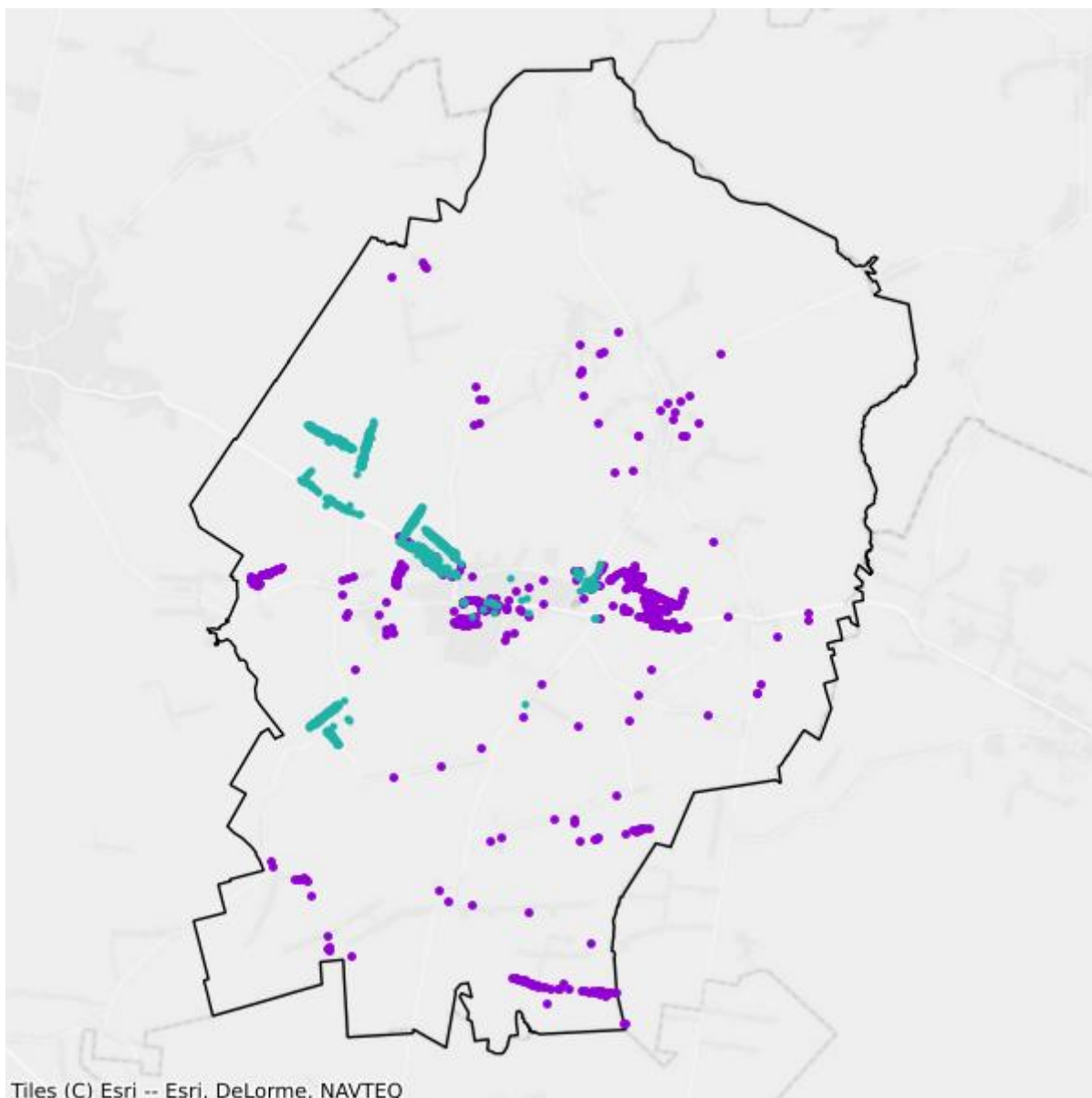
## Plany inwestycyjne realizowane ze środków publicznych

W gminie realizowane są plany inwestycyjne ze środków publicznych obejmujące 623 punkty adresowe. Realizowane są 2 projekty z KPO i 0 projektów z FERC. Dane pochodzą z systemu SIMBA i odnoszą się do umów o dofinansowanie zawartych do dnia 31 marca 2026.

W tabeli nr 5.8.5 przedstawiono liczbę punktów adresowych na terenie gminy, objętych planami inwestycyjnymi do zrealizowania ze środków publicznych.

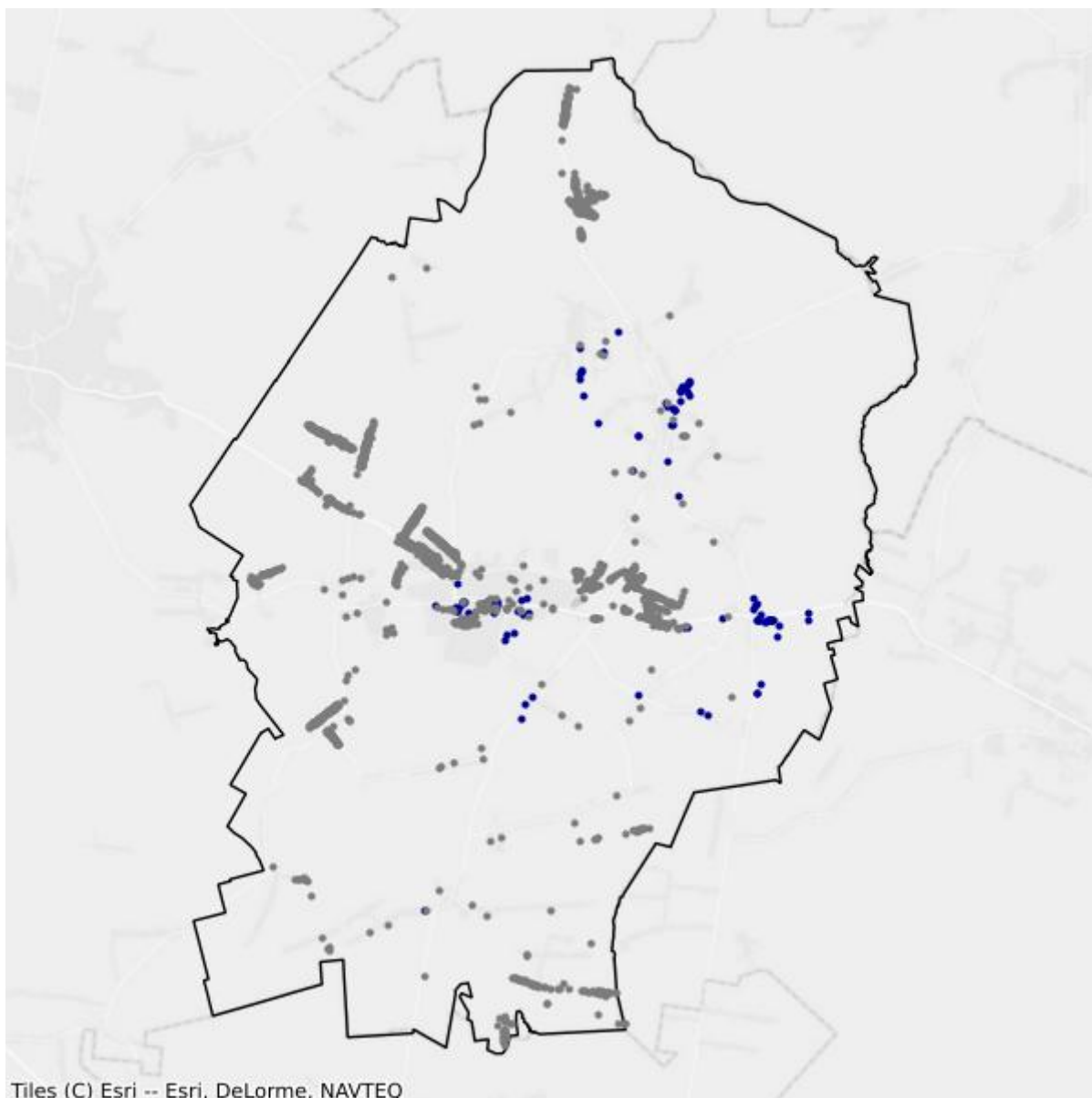
<b>Tabela 5.8.5: Liczba punktów adresowych ze zgłoszonymi planami inwestycyjnymi realizowanymi ze środków publicznych.</b>		
<b>Numer projektu</b>	<b>Beneficjent</b>	<b>Liczba PA</b>
KPOD.05.02-IW. 06-0119/25	ORANGE POLSKA SPÓŁKA AKCYJNA	1
KPOD.05.02-IW. 06-0153/25	INTERWIFI SPÓŁKA CYWILNA BOROWSKI MARCIN, MAKSYM BEATA	622
<b>SUMA</b>		<b>623</b>

## Mapa planów inwestycyjnych



- Plany inwestycyjne realizowane ze środków prywatnych
- Plany inwestycyjne realizowane ze środków publicznych

## Mapa białych plam



- Białe plamy
- W zasięgu poniżej 100 Mb/s

## 6. Powiat opatowski

TERC: 2606

### Statystyki ogólne

W powiecie jest 18 865 punktów adresowych. Na koniec marca 2026 roku w zasięgu stacjonarnego dostępu do usług szerokopasmowych było 14 416 punktów adresowych. Na wskazanym obszarze było 5 047 białych plam NGA, w tym 4 449 pozostało bez żadnego zasięgu. Od 1 stycznia 2023 do 31 marca 2026 roku obywatele zgłosili 527 zapotrzebowań na internet i 25 weryfikacji danych w systemie internet.gov.pl.

Na terenie powiatu działa 29 przedsiębiorców telekomunikacyjnych świadczących usługi stacjonarnego dostępu do usług szerokopasmowych, w tym:

- 21 świadczących wyłącznie usługi detaliczne;
- 5 świadczących wyłącznie usługi hurtowe;
- 3 świadczących usługi hurtowo-detaliczne.

W tabeli nr 6.1 przedstawiono liczbę zasięgów i punktów adresowych w zasięgu na terenie powiatu.

<b>Tabela 6.1: Liczba zasięgów i punktów adresowych w zasięgu na terenie powiatu.</b>			
<b>Gmina</b>	<b>Liczba zasięgów zgłoszonych przez podmioty zobowiązane do raportowania</b>	<b>Liczba punktów adresowych objętych zasięgiem</b>	<b>Liczba punktów adresowych ogółem</b>
Baćkowice TERC: 2606012	16 001	1 274	1 644
Iwaniska TERC: 2606023	18 599	2 008	2 470
Lipnik TERC: 2606032	12 931	1 623	1 929
Opatów TERC: 2606043	32 033	3 008	3 738
Ożarów TERC: 2606053	32 053	2 744	3 709
Sadowie TERC: 2606062	10 445	986	1 511
Tarłów TERC: 2606072	22 640	1 772	2 379
Wojciechowice TERC: 2606082	10 626	1 001	1 485
<b>SUMA</b>	<b>155 328</b>	<b>14 416</b>	<b>18 865</b>

W tabeli nr 6.2 przedstawiono liczbowy i procentowy podział na punkty adresowe w zależności od rodzaju zasięgu na terenie powiatu.

<b>Tabela 6.2: Podział na rodzaje usług i zasięgów.</b>		
	<b>Liczba adresów</b>	<b>Udział %</b>
Rzeczywisty	13 559	71,87%
Hurtowy (wyłącznie)	285	1,51%
Teoretyczny (wyłącznie)	572	3,03%
Brak zasięgu	4 449	23,58%
<b>SUMA</b>	<b>18 865</b>	<b>100%</b>

## Zasięgi sieci

W tabeli nr 6.3 przedstawiono liczbowo i procentowo liczbę zasięgów oraz liczbę punktów adresowych na terenie powiatu w zależności od przepustowości.

<b>Tabela 6.3: Liczba zasięgów i adresów w podziale na przepustowość.</b>				
<b>Przepustowość [Mb/s]</b>	<b>Liczba zasięgów</b>	<b>Udział %</b>	<b>Liczba punktów adresowych</b>	<b>Udział %</b>
2	1	0,00%	0	0,00%
10	2	0,00%	0	0,00%
20	1	0,00%	0	0,00%
30	3 178	2,05%	284	1,97%
40	698	0,45%	48	0,33%
50	2 176	1,40%	202	1,40%
60	398	0,26%	26	0,18%
70	294	0,19%	17	0,12%
80	65	0,04%	21	0,15%
90	0	0,00%	0	0,00%
100	52	0,03%	17	0,12%
200	2	0,00%	1	0,01%
300	2	0,00%	0	0,00%
400	0	0,00%	0	0,00%
500	0	0,00%	0	0,00%
600	5	0,00%	0	0,00%
700	0	0,00%	0	0,00%
800	0	0,00%	0	0,00%
900	38 376	24,71%	611	4,24%
1000	109 316	70,38%	12 780	88,65%
2000	752	0,48%	399	2,77%
3000	0	0,00%	0	0,00%
4000	0	0,00%	0	0,00%

Przepustowość [Mb/s]	Liczba zasięgów	Udział %	Liczba punktów adresowych	Udział %
5000	0	0,00%	0	0,00%
6000	0	0,00%	0	0,00%
7000	0	0,00%	0	0,00%
8000	0	0,00%	0	0,00%
9000	0	0,00%	0	0,00%
10000	10	0,01%	10	0,07%
<b>SUMA</b>	<b>155 328</b>	<b>100%</b>	<b>14 416</b>	<b>100%</b>

W tabeli nr 6.4 przedstawiono liczbę zasięgów w powiecie w zależności od rodzaju medium.

<b>Tabela 6.4: Liczba zasięgów z podziałem na medium.</b>		
Medium	Liczba zasięgów	Udział %
światłowodowe	148 508	95,61%
kablowe współosiowe miedziane	0	0,00%
kablowe parowe miedziane	4 713	3,03%
radiowe (FWA)	2 107	1,36%
<b>SUMA</b>	<b>155 328</b>	<b>100%</b>

## Plany inwestycyjne (komercyjne)

W powiecie zgłoszone zostały plany inwestycyjne obejmujące 3 135 punktów adresowych, w tym 3 133 unikalne punkty adresowe.

W tabeli nr 6.5 przedstawiono liczbę punktów adresowych na terenie powiatu, objętych planami inwestycyjnymi do zrealizowania ze środków własnych inwestorów.

<b>Tabela 6.5: Liczba punktów adresowych ze zgłoszonymi planami inwestycyjnymi finansowanymi ze środków własnych inwestora.</b>	
Powiat	Liczba punktów adresowych objętych planami inwestycyjnymi
Baćkowice TERC: 2606012	291
Iwaniska TERC: 2606023	387
Lipnik TERC: 2606032	277
Opatów TERC: 2606043	599
Ożarów TERC: 2606053	608
Sadowie TERC: 2606062	345
Tarłów TERC: 2606072	295
Wojciechowice	333

Powiat	Liczba punktów adresowych objętych planami inwestycyjnymi
TERC: 2606082	
<b>SUMA</b>	<b>3 135</b>

## Plany inwestycyjne realizowane ze środków publicznych

W powiecie realizowane są plany inwestycyjne ze środków publicznych obejmujące 3 442 punkty adresowe. Realizowanych jest 0 projektów z KPO i 1 projekt z FERC. Dane pochodzą z systemu SIMBA i odnoszą się do umów o dofinansowanie zawartych do dnia 31 marca 2026.

W tabeli nr 6.6 przedstawiono liczbę punktów adresowych na terenie powiatu, objętych planami inwestycyjnymi do zrealizowania ze środków publicznych.

<b>Tabela 6.6: Liczba punktów adresowych ze zgłoszonymi planami inwestycyjnymi realizowanymi ze środków publicznych.</b>	
Gmina	Liczba punktów adresowych objętych planami inwestycyjnymi
Baćkowice TERC: 2606012	203
Iwaniska TERC: 2606023	398
Lipnik TERC: 2606032	516
Opatów TERC: 2606043	621
Ożarów TERC: 2606053	645
Sadowie TERC: 2606062	258
Tarłów TERC: 2606072	441
Wojciechowice TERC: 2606082	360
<b>SUMA</b>	<b>3 442</b>

# 6.1. Gmina Baćkowice

TERC: 2606012

## Statystyki ogólne

W gminie są 1 644 punkty adresowe. Na koniec marca 2026 roku w zasięgu stacjonarnego dostępu do usług szerokopasmowych były 1 274 punkty adresowe. Na wskazanym obszarze było 375 białych plam NGA, w tym 370 pozostało bez żadnego zasięgu. Od 1 stycznia 2023 do 31 marca 2026 roku obywatele zgłosili 32 zapotrzebowania na internet i 0 weryfikacji danych w systemie internet.gov.pl.

W tabeli nr 6.1.1 przedstawiono przedsiębiorców telekomunikacyjnych działających na terenie gminy i świadczących usługi stacjonarnego dostępu do usług szerokopasmowych.

Tabela 6.1.1: Podmiot w zależności od rodzaju usług.			
Podmiot	Detal	Hurt	Hurt-Detal
EXATEL SPÓŁKA AKCYJNA	X		
F.H.U. "DISCOM" JANINA PRAJS	X		
NAUKOWA I AKADEMICKA SIEĆ KOMPUTEROWA - PAŃSTWOWY INSTYTUT BADAWCZY	X		
"NETIA" SPÓŁKA AKCYJNA			X
NEXERA SPÓŁKA Z OGRANICZONĄ ODPOWIEDZIALNOŚCIĄ		X	
ORANGE POLSKA SPÓŁKA AKCYJNA	X	X	X
"P4 SPÓŁKA Z OGRANICZONĄ ODPOWIEDZIALNOŚCIĄ"	X		
PODKARPACKIE SIECI TELEKOMUNIKACYJNE SPÓŁKA Z OGRANICZONĄ ODPOWIEDZIALNOŚCIĄ	X		
POLKOMTEL SPÓŁKA Z OGRANICZONĄ ODPOWIEDZIALNOŚCIĄ	X		
PRZEDSIĘBIORSTWO INFORMATYCZNE FORTES J. WĄSIK, K. NIZIOŁEK, SPÓŁKA JAWNA	X		
RFC INTERNET SPÓŁKA Z OGRANICZONĄ ODPOWIEDZIALNOŚCIĄ	X		
SYMETRA SPÓŁKA Z OGRANICZONĄ ODPOWIEDZIALNOŚCIĄ	X		
T-MOBILE POLSKA SPÓŁKA AKCYJNA	X		
TOWERLINK POLAND SPÓŁKA Z OGRANICZONĄ ODPOWIEDZIALNOŚCIĄ		X	
"UNINET" SPÓŁKA Z OGRANICZONĄ ODPOWIEDZIALNOŚCIĄ	X		
UNINET ŚWIATŁOWÓD SPÓŁKA Z OGRANICZONĄ ODPOWIEDZIALNOŚCIĄ	X		
VIRTUALNET PAWEŁ JOPEK SPÓŁKA JAWNA	X		
VOICE NET TV SPÓŁKA Z OGRANICZONĄ ODPOWIEDZIALNOŚCIĄ	X		

Podmiot	Detal	Hurt	Hurt-Detal
WOJEWÓDZTWO ŚWIĘTOKRZYSKIE		X	

W tabeli nr 6.1.2 przedstawiono liczbowy i procentowy podział na punkty adresowe w zależności od rodzaju zasięgu na terenie gminy.

Tabela 6.1.2: Podział na rodzaje usług i zasięgów.		
	Liczba adresów	Udział %
Rzeczywisty	1 265	76,95%
Hurtowy (wyłącznie)	7	0,43%
Teoretyczny (wyłącznie)	2	0,12%
Brak zasięgu	370	22,51%
<b>SUMA</b>	<b>1 644</b>	<b>100%</b>

## Zasięgi sieci

W tabeli nr 6.1.3 przedstawiono liczbowo i procentowo liczbę zasięgów oraz liczbę punktów adresowych na terenie gminy w zależności od przepustowości.

Tabela 6.1.3: Liczba zasięgów i adresów w podziale na przepustowość.					
Przepustowość [Mb/s]	Liczba zasięgów	Udział %	Liczba punktów adresowych	Udział %	
2	0	0,00%	0	0,00%	
10	0	0,00%	0	0,00%	
20	0	0,00%	0	0,00%	
30	83	0,52%	1	0,08%	
40	52	0,32%	1	0,08%	
50	37	0,23%	0	0,00%	
60	62	0,39%	0	0,00%	
70	53	0,33%	2	0,16%	
80	6	0,04%	1	0,08%	
90	0	0,00%	0	0,00%	
100	4	0,02%	2	0,16%	
200	1	0,01%	1	0,08%	
300	0	0,00%	0	0,00%	
400	0	0,00%	0	0,00%	
500	0	0,00%	0	0,00%	
600	0	0,00%	0	0,00%	
700	0	0,00%	0	0,00%	
800	0	0,00%	0	0,00%	
900	3 566	22,29%	2	0,16%	

Przepustowość [Mb/s]	Liczba zasięgów	Udział %	Liczba punktów adresowych	Udział %
1000	12 135	75,84%	1 262	99,06%
2000	0	0,00%	0	0,00%
3000	0	0,00%	0	0,00%
4000	0	0,00%	0	0,00%
5000	0	0,00%	0	0,00%
6000	0	0,00%	0	0,00%
7000	0	0,00%	0	0,00%
8000	0	0,00%	0	0,00%
9000	0	0,00%	0	0,00%
10000	2	0,01%	2	0,16%
<b>SUMA</b>	<b>16 001</b>	<b>100%</b>	<b>1 274</b>	<b>100%</b>

W tabeli nr 6.1.4 przedstawiono liczbę zasięgów w gminie w zależności od rodzaju medium.

<b>Tabela 6.1.4: Liczba zasięgów z podziałem na medium.</b>		
Medium	Liczba zasięgów	Udział %
światłowodowe	15 707	98,16%
kablowe współosiowe miedziane	0	0,00%
kablowe parowe miedziane	292	1,82%
radiowe (FWA)	2	0,01%
<b>SUMA</b>	<b>16 001</b>	<b>100%</b>

## Plany inwestycyjne (komercyjne)

W gminie zostało zgłoszonych 291 planowanych inwestycji w punktach adresowych. Zgłoszone plany inwestycyjne przewidują objęcie w kolejnych 3 latach zasięgiem stacjonarnego dostępu do usług szerokopasmowych:

- 8 punktów adresowych znajdujących się już w zasięgu rzeczywistym;
- 1 punkt adresowy znajdujący się już w zasięgu wyłącznie hurtowym;
- 2 punkty adresowe znajdujące się już w zasięgu teoretycznym;
- 291 punktów adresowych znajdujących się w planie inwestycyjnym ze środków publicznych;
- 0 punktów adresowych znajdujących się w więcej niż jednym planie inwestycyjnym ze środków prywatnych;
- 280 punktów adresowych będących białymi plamami (bez zasięgu).

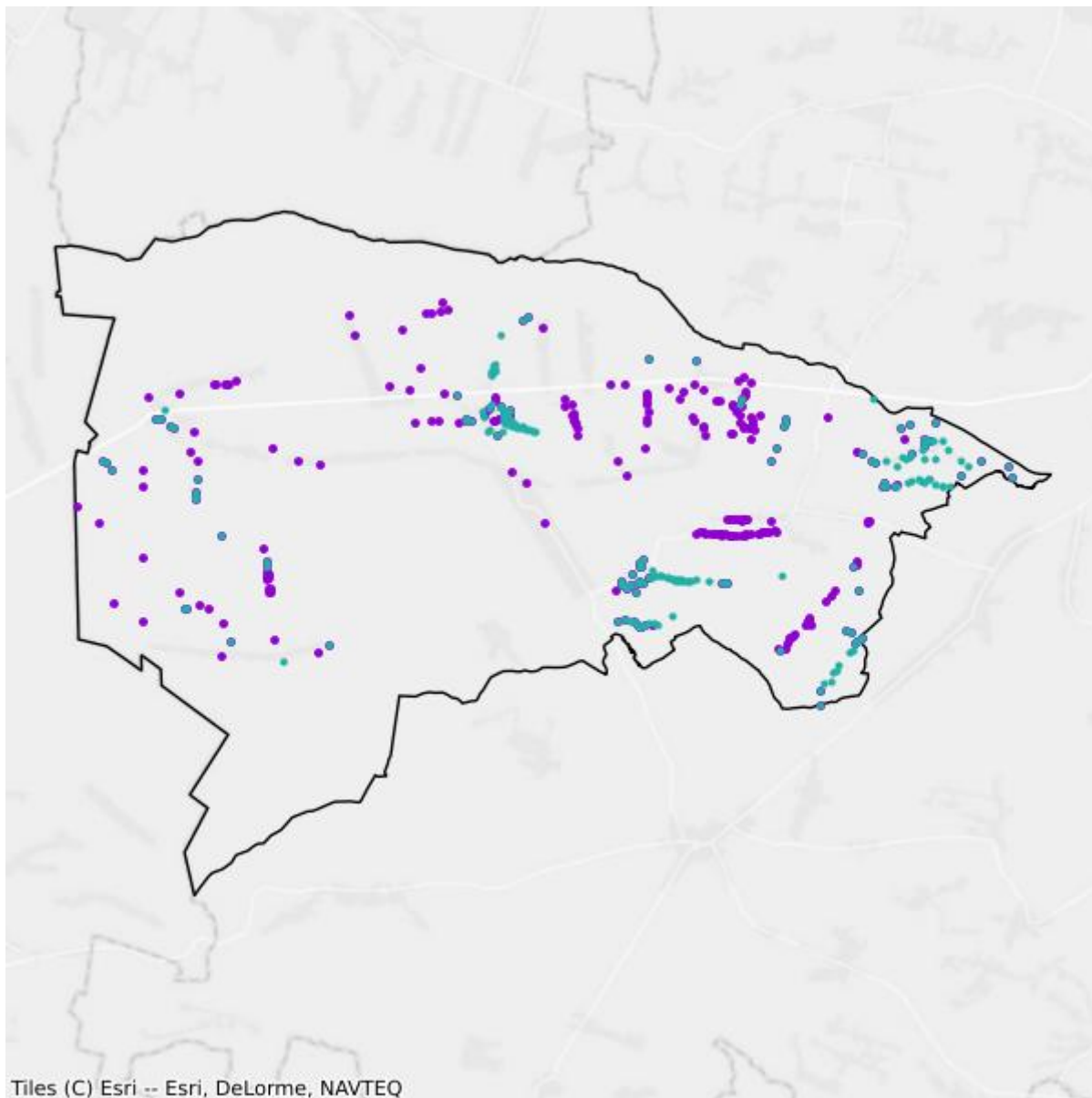
## Plany inwestycyjne realizowane ze środków publicznych

W gminie realizowane są plany inwestycyjne ze środków publicznych obejmujące 203 punkty adresowe. Realizowanych jest 0 projektów z KPO i 1 projekt z FERC. Dane pochodzą z systemu SIMBA i odnoszą się do umów o dofinansowanie zawartych do dnia 31 marca 2026.

W tabeli nr 6.1.5 przedstawiono liczbę punktów adresowych na terenie gminy, objętych planami inwestycyjnymi do zrealizowania ze środków publicznych.

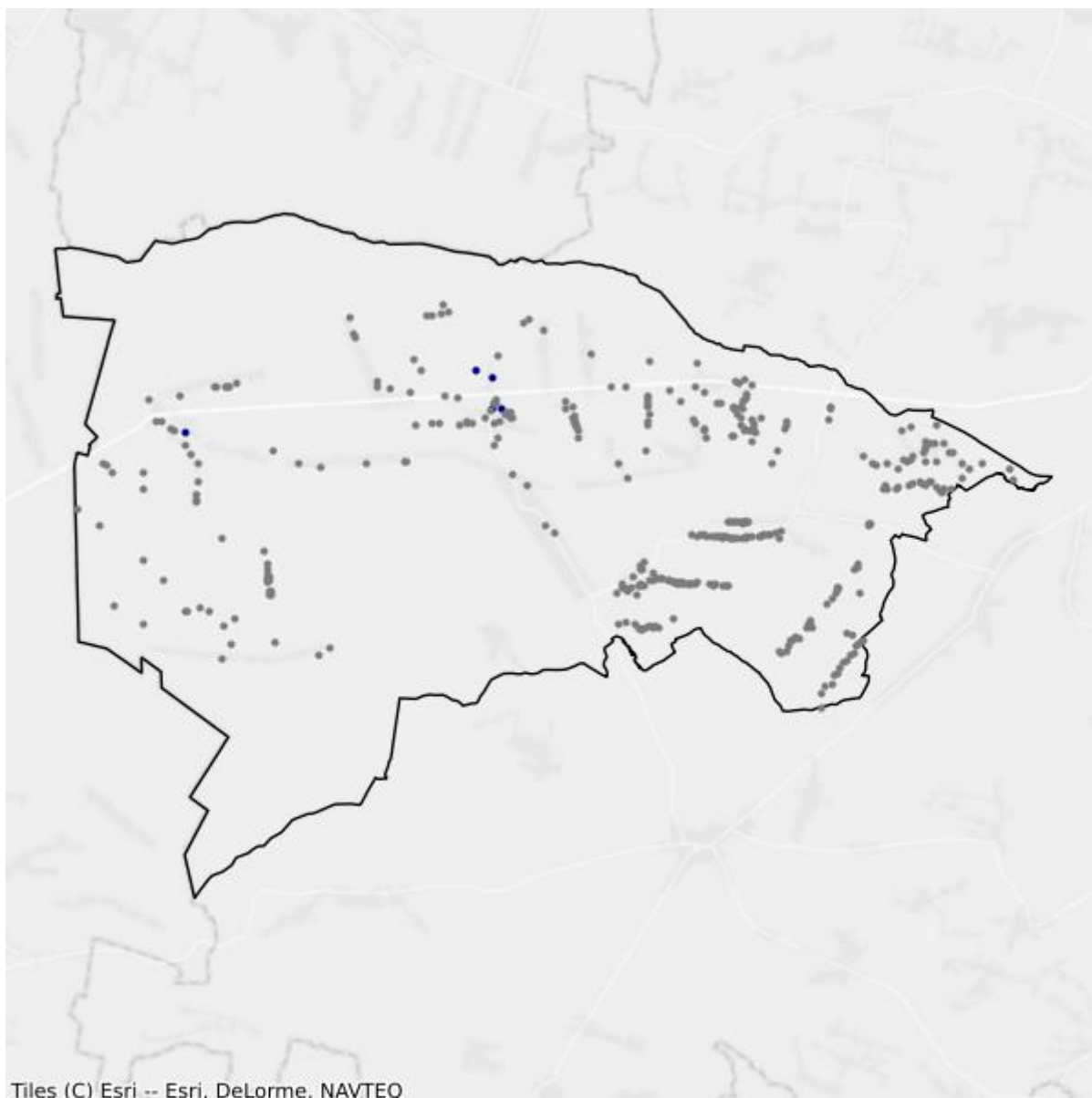
<b>Tabela 6.1.5: Liczba punktów adresowych ze zgłoszonymi planami inwestycyjnymi realizowanymi ze środków publicznych.</b>		
<b>Numer projektu</b>	<b>Beneficjent</b>	<b>Liczba PA</b>
FERC.01.01-IP.01-0238/23	PODKARPACKIE SIECI TELEKOMUNIKACYJNE SPÓŁKA Z OGRANICZONĄ ODPOWIEDZIALNOŚCIĄ	203
<b>SUMA</b>		<b>203</b>

## Mapa planów inwestycyjnych



- Plany inwestycyjne realizowane ze środków prywatnych
- Plany inwestycyjne realizowane ze środków publicznych

## Mapa białych plam



- Białe plamy
- W zasięgu poniżej 100 Mb/s

## 6.2. Gmina Iwaniska

TERC: 2606023

### Statystyki ogólne

W gminie jest 2 470 punktów adresowych. Na koniec marca 2026 roku w zasięgu stacjonarnego dostępu do usług szerokopasmowych było 2 008 punktów adresowych. Na wskazanym obszarze było 487 białych plam NGA, w tym 462 pozostały bez żadnego zasięgu. Od 1 stycznia 2023 do 31 marca 2026 roku obywatele zgłosili 42 zapotrzebowania na internet i 1 weryfikację danych w systemie internet.gov.pl.

W tabeli nr 6.2.1 przedstawiono przedsiębiorców telekomunikacyjnych działających na terenie gminy i świadczących usługi stacjonarnego dostępu do usług szerokopasmowych.

Tabela 6.2.1: Podmiot w zależności od rodzaju usług.			
Podmiot	Detal	Hurt	Hurt-Detal
EXATEL SPÓŁKA AKCYJNA	X		
NAUKOWA I AKADEMICKA SIEĆ KOMPUTEROWA - PAŃSTWOWY INSTYTUT BADAWCZY	X		
"NETIA" SPÓŁKA AKCYJNA			X
NEXERA SPÓŁKA Z OGRANICZONĄ ODPOWIEDZIALNOŚCIĄ		X	
ORANGE POLSKA SPÓŁKA AKCYJNA	X	X	X
"P4 SPÓŁKA Z OGRANICZONĄ ODPOWIEDZIALNOŚCIĄ"	X		
POLKOMTEL SPÓŁKA Z OGRANICZONĄ ODPOWIEDZIALNOŚCIĄ	X		
PRZEDSIĘBIORSTWO INFORMATYCZNE FORTES J. WĄSIK, K. NIZIOŁEK, SPÓŁKA JAWNA	X		
RFC INTERNET SPÓŁKA Z OGRANICZONĄ ODPOWIEDZIALNOŚCIĄ	X		
SYMETRA SPÓŁKA Z OGRANICZONĄ ODPOWIEDZIALNOŚCIĄ	X		
T-MOBILE POLSKA SPÓŁKA AKCYJNA	X		
"UNINET" SPÓŁKA Z OGRANICZONĄ ODPOWIEDZIALNOŚCIĄ	X		
UNINET ŚWIATŁOWÓD SPÓŁKA Z OGRANICZONĄ ODPOWIEDZIALNOŚCIĄ	X		
VECTRA SPÓŁKA AKCYJNA	X		
VIRTUALNET PAWEŁ JOPEK SPÓŁKA JAWNA	X		
VOICE NET TV SPÓŁKA Z OGRANICZONĄ ODPOWIEDZIALNOŚCIĄ	X		
WOJEWÓDZTWO ŚWIĘTOKRZYSKIE		X	

W tabeli nr 6.2.2 przedstawiono liczbowy i procentowy podział na punkty adresowe w zależności od rodzaju zasięgu na terenie gminy.

<b>Tabela 6.2.2: Podział na rodzaje usług i zasięgów.</b>		
	<b>Liczba adresów</b>	<b>Udział %</b>
Rzeczywisty	2 004	81,13%
Hurtowy (wyłącznie)	4	0,16%
Teoretyczny (wyłącznie)	0	0,00%
Brak zasięgu	462	18,70%
<b>SUMA</b>	<b>2 470</b>	<b>100%</b>

## Zasięgi sieci

W tabeli nr 6.2.3 przedstawiono liczbowo i procentowo liczbę zasięgów oraz liczbę punktów adresowych na terenie gminy w zależności od przepustowości.

<b>Tabela 6.2.3: Liczba zasięgów i adresów w podziale na przepustowość.</b>				
<b>Przepustowość [Mb/s]</b>	<b>Liczba zasięgów</b>	<b>Udział %</b>	<b>Liczba punktów adresowych</b>	<b>Udział %</b>
2	0	0,00%	0	0,00%
10	0	0,00%	0	0,00%
20	0	0,00%	0	0,00%
30	206	1,11%	3	0,15%
40	127	0,68%	0	0,00%
50	578	3,11%	20	1,00%
60	43	0,23%	1	0,05%
70	16	0,09%	0	0,00%
80	9	0,05%	1	0,05%
90	0	0,00%	0	0,00%
100	6	0,03%	3	0,15%
200	0	0,00%	0	0,00%
300	0	0,00%	0	0,00%
400	0	0,00%	0	0,00%
500	0	0,00%	0	0,00%
600	0	0,00%	0	0,00%
700	0	0,00%	0	0,00%
800	0	0,00%	0	0,00%
900	5 335	28,68%	2	0,10%
1000	12 278	66,01%	1 977	98,46%
2000	0	0,00%	0	0,00%
3000	0	0,00%	0	0,00%
4000	0	0,00%	0	0,00%

Przepustowość [Mb/s]	Liczba zasięgów	Udział %	Liczba punktów adresowych	Udział %
5000	0	0,00%	0	0,00%
6000	0	0,00%	0	0,00%
7000	0	0,00%	0	0,00%
8000	0	0,00%	0	0,00%
9000	0	0,00%	0	0,00%
10000	1	0,01%	1	0,05%
<b>SUMA</b>	<b>18 599</b>	<b>100%</b>	<b>2 008</b>	<b>100%</b>

W tabeli nr 6.2.4 przedstawiono liczbę zasięgów w gminie w zależności od rodzaju medium.

<b>Tabela 6.2.4: Liczba zasięgów z podziałem na medium.</b>		
Medium	Liczba zasięgów	Udział %
światłowodowe	17 620	94,74%
kablowe współosiowe miedziane	0	0,00%
kablowe parowe miedziane	489	2,63%
radiowe (FWA)	490	2,63%
<b>SUMA</b>	<b>18 599</b>	<b>100%</b>

## Plany inwestycyjne (komercyjne)

W gminie zostało zgłoszonych 387 planowanych inwestycji w punktach adresowych. Zgłoszone plany inwestycyjne przewidują objęcie w kolejnych 3 latach zasięgiem stacjonarnego dostępu do usług szerokopasmowych:

- 46 punktów adresowych znajdujących się już w zasięgu rzeczywistym;
- 0 punktów adresowych znajdujących się już w zasięgu wyłącznie hurtowym;
- 0 punktów adresowych znajdujących się już w zasięgu teoretycznym;
- 387 punktów adresowych znajdujących się w planie inwestycyjnym ze środków publicznych;
- 1 punkt adresowy znajdujący się w więcej niż jednym planie inwestycyjnym ze środków prywatnych;
- 340 punktów adresowych będących białymi plamami (bez zasięgu).

## Plany inwestycyjne realizowane ze środków publicznych

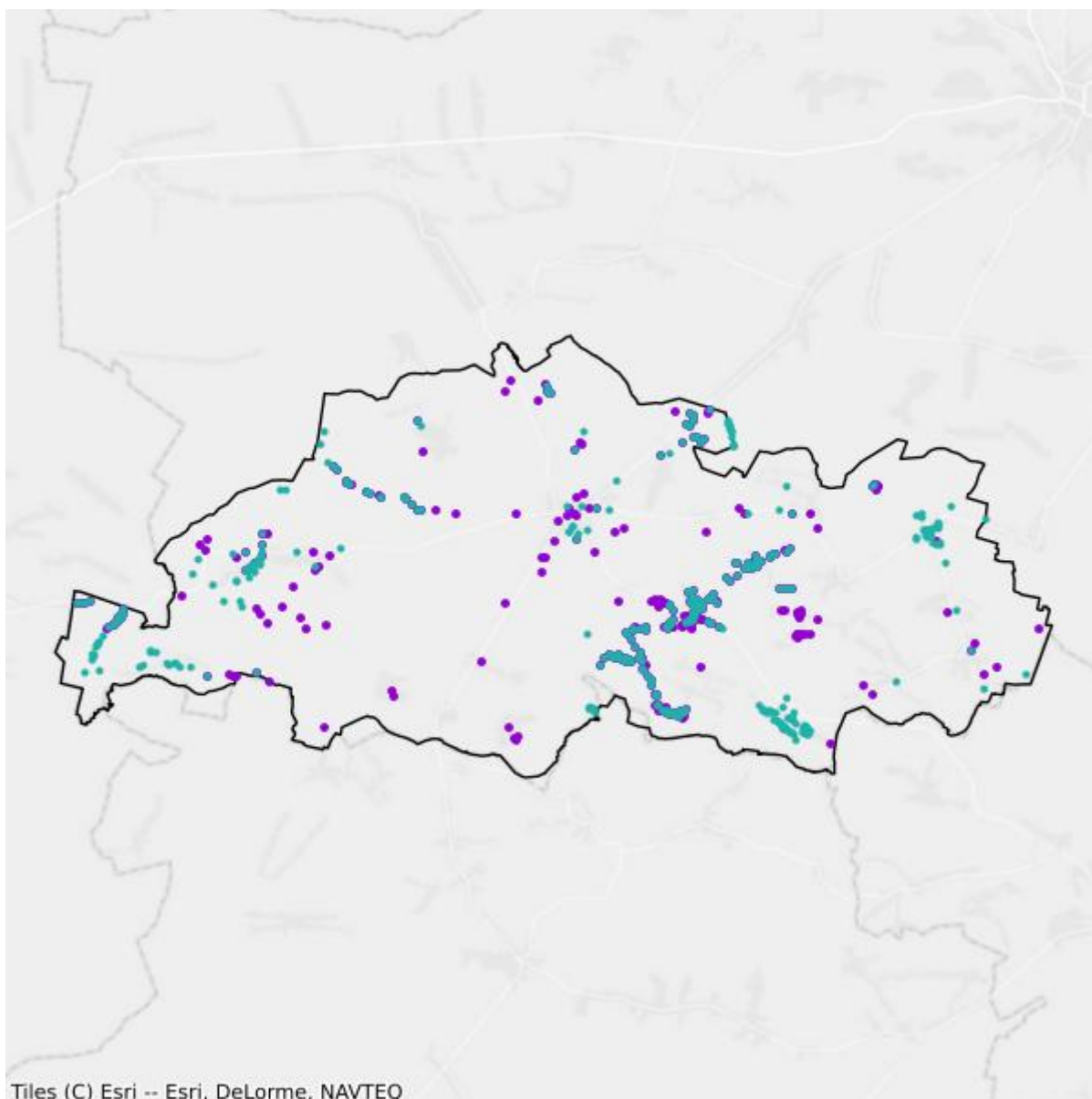
W gminie realizowane są plany inwestycyjne ze środków publicznych obejmujące 398 punktów adresowych. Realizowanych jest 0 projektów z KPO i 1 projekt z FERC. Dane pochodzą z systemu SIMBA i odnoszą się do umów o dofinansowanie zawartych do dnia 31 marca 2026.

W tabeli nr 6.2.5 przedstawiono liczbę punktów adresowych na terenie gminy, objętych planami inwestycyjnymi do zrealizowania ze środków publicznych.

**Tabela 6.2.5: Liczba punktów adresowych ze zgłoszonymi planami inwestycyjnymi realizowanymi ze środków publicznych.**

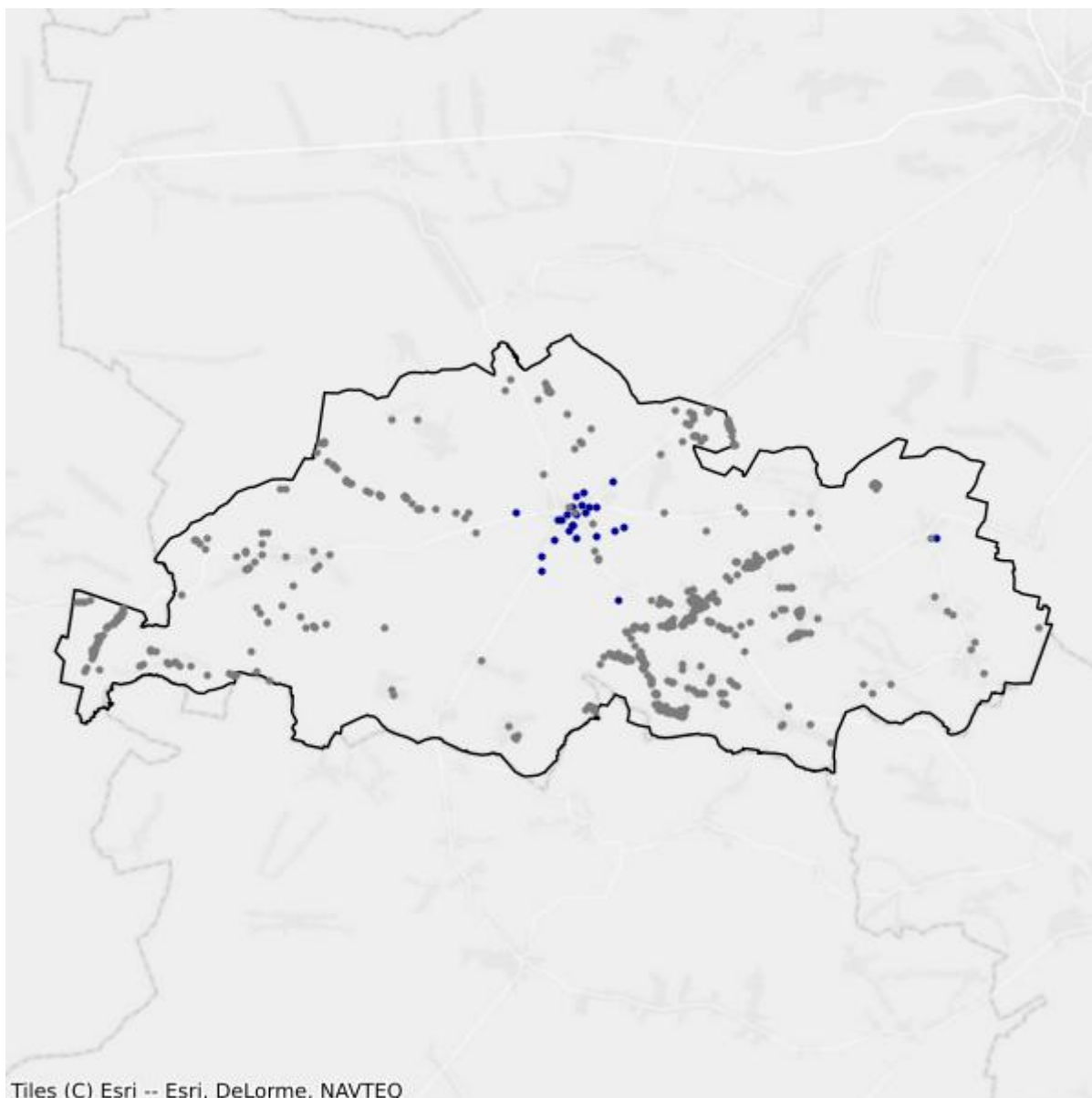
Numer projektu	Beneficjent	Liczba PA
FERC.01.01-IP. 01-0238/23	PODKARPACKIE SIECI TELEKOMUNIKACYJNE SPÓŁKA Z OGRANICZONĄ ODPOWIEDZIALNOŚCIĄ	398
<b>SUMA</b>		<b>398</b>

## Mapa planów inwestycyjnych



- Plany inwestycyjne realizowane ze środków prywatnych
- Plany inwestycyjne realizowane ze środków publicznych

## Mapa białych plam



- Białe plamy
- W zasięgu poniżej 100 Mb/s

## 6.3. Gmina Lipnik

TERC: 2606032

### Statystyki ogólne

W gminie jest 1 929 punktów adresowych. Na koniec marca 2026 roku w zasięgu stacjonarnego dostępu do usług szerokopasmowych były 1 623 punkty adresowe. Na wskazanym obszarze było 341 białych plam NGA, w tym 306 pozostało bez żadnego zasięgu. Od 1 stycznia 2023 do 31 marca 2026 roku obywatele zgłosili 52 zapotrzebowania na internet i 3 weryfikacje danych w systemie internet.gov.pl.

W tabeli nr 6.3.1 przedstawiono przedsiębiorców telekomunikacyjnych działających na terenie gminy i świadczących usługi stacjonarnego dostępu do usług szerokopasmowych.

<b>Tabela 6.3.1: Podmiot w zależności od rodzaju usług.</b>			
<b>Podmiot</b>	<b>Detal</b>	<b>Hurt</b>	<b>Hurt-Detal</b>
EXATEL SPÓŁKA AKCYJNA	X		
LANDTECH SPÓŁKA Z OGRANICZONĄ ODPOWIEDZIALNOŚCIĄ	X		
MULTIMEDIA POLSKA SPÓŁKA Z OGRANICZONĄ ODPOWIEDZIALNOŚCIĄ			X
NAUKOWA I AKADEMICKA SIEĆ KOMPUTEROWA - PAŃSTWOWY INSTYTUT BADAWCZY	X		
"NETIA" SPÓŁKA AKCYJNA			X
NEXERA SPÓŁKA Z OGRANICZONĄ ODPOWIEDZIALNOŚCIĄ		X	
ORANGE POLSKA SPÓŁKA AKCYJNA	X	X	X
"P4 SPÓŁKA Z OGRANICZONĄ ODPOWIEDZIALNOŚCIĄ"	X		
PODKARPACKIE SIECI TELEKOMUNIKACYJNE SPÓŁKA Z OGRANICZONĄ ODPOWIEDZIALNOŚCIĄ	X		
POLKOMTEL SPÓŁKA Z OGRANICZONĄ ODPOWIEDZIALNOŚCIĄ	X		
PRZEDSIĘBIORSTWO INFORMATYCZNE FORTES J. WĄSIK, K. NIZIOŁEK, SPÓŁKA JAWNA	X		
RFC INTERNET SPÓŁKA Z OGRANICZONĄ ODPOWIEDZIALNOŚCIĄ	X		
SYMETRA SPÓŁKA Z OGRANICZONĄ ODPOWIEDZIALNOŚCIĄ	X		
T-MOBILE POLSKA SPÓŁKA AKCYJNA	X		
"UNINET" SPÓŁKA Z OGRANICZONĄ ODPOWIEDZIALNOŚCIĄ	X		
UNINET ŚWIATŁOWÓD SPÓŁKA Z OGRANICZONĄ ODPOWIEDZIALNOŚCIĄ	X		
VECTRA SPÓŁKA AKCYJNA	X		
VIRTUALNET PAWEŁ JOPEK SPÓŁKA JAWNA	X		

Podmiot	Detal	Hurt	Hurt-Detal
VOICE NET TV SPÓŁKA Z OGRANICZONĄ ODPOWIEDZIALNOŚCIĄ	X		

W tabeli nr 6.3.2 przedstawiono liczbowy i procentowy podział na punkty adresowe w zależności od rodzaju zasięgu na terenie gminy.

Tabela 6.3.2: Podział na rodzaje usług i zasięgów.		
	Liczba adresów	Udział %
Rzeczywisty	1 293	67,03%
Hurtowy (wyłącznie)	39	2,02%
Teoretyczny (wyłącznie)	291	15,09%
Brak zasięgu	306	15,86%
<b>SUMA</b>	<b>1 929</b>	<b>100%</b>

## Zasięgi sieci

W tabeli nr 6.3.3 przedstawiono liczbowo i procentowo liczbę zasięgów oraz liczbę punktów adresowych na terenie gminy w zależności od przepustowości.

Tabela 6.3.3: Liczba zasięgów i adresów w podziale na przepustowość.					
Przepustowość [Mb/s]	Liczba zasięgów	Udział %	Liczba punktów adresowych	Udział %	
2	0	0,00%	0	0,00%	
10	1	0,01%	0	0,00%	
20	0	0,00%	0	0,00%	
30	301	2,33%	15	0,92%	
40	55	0,43%	2	0,12%	
50	24	0,19%	2	0,12%	
60	39	0,30%	4	0,25%	
70	51	0,39%	4	0,25%	
80	26	0,20%	8	0,49%	
90	0	0,00%	0	0,00%	
100	7	0,05%	0	0,00%	
200	0	0,00%	0	0,00%	
300	0	0,00%	0	0,00%	
400	0	0,00%	0	0,00%	
500	0	0,00%	0	0,00%	
600	0	0,00%	0	0,00%	
700	0	0,00%	0	0,00%	
800	0	0,00%	0	0,00%	
900	3 838	29,68%	319	19,65%	

Przepustowość [Mb/s]	Liczba zasięgów	Udział %	Liczba punktów adresowych	Udział %
1000	8 589	66,42%	1 269	78,19%
2000	0	0,00%	0	0,00%
3000	0	0,00%	0	0,00%
4000	0	0,00%	0	0,00%
5000	0	0,00%	0	0,00%
6000	0	0,00%	0	0,00%
7000	0	0,00%	0	0,00%
8000	0	0,00%	0	0,00%
9000	0	0,00%	0	0,00%
10000	0	0,00%	0	0,00%
<b>SUMA</b>	<b>12 931</b>	<b>100%</b>	<b>1 623</b>	<b>100%</b>

W tabeli nr 6.3.4 przedstawiono liczbę zasięgów w gminie w zależności od rodzaju medium.

<b>Tabela 6.3.4: Liczba zasięgów z podziałem na medium.</b>		
Medium	Liczba zasięgów	Udział %
światłowodowe	12 434	96,16%
kablowe współosiowe miedziane	0	0,00%
kablowe parowe miedziane	483	3,74%
radiowe (FWA)	14	0,11%
<b>SUMA</b>	<b>12 931</b>	<b>100%</b>

## Plany inwestycyjne (komercyjne)

W gminie zostało zgłoszonych 277 planowanych inwestycji w punktach adresowych. Zgłoszone plany inwestycyjne przewidują objęcie w kolejnych 3 latach zasięgiem stacjonarnego dostępu do usług szerokopasmowych:

- 35 punktów adresowych znajdujących się już w zasięgu rzeczywistym;
- 9 punktów adresowych znajdujących się już w zasięgu wyłącznie hurtowym;
- 66 punktów adresowych znajdujących się już w zasięgu teoretycznym;
- 277 punktów adresowych znajdujących się w planie inwestycyjnym ze środków publicznych;
- 0 punktów adresowych znajdujących się w więcej niż jednym planie inwestycyjnym ze środków prywatnych;
- 167 punktów adresowych będących białymi plamami (bez zasięgu).

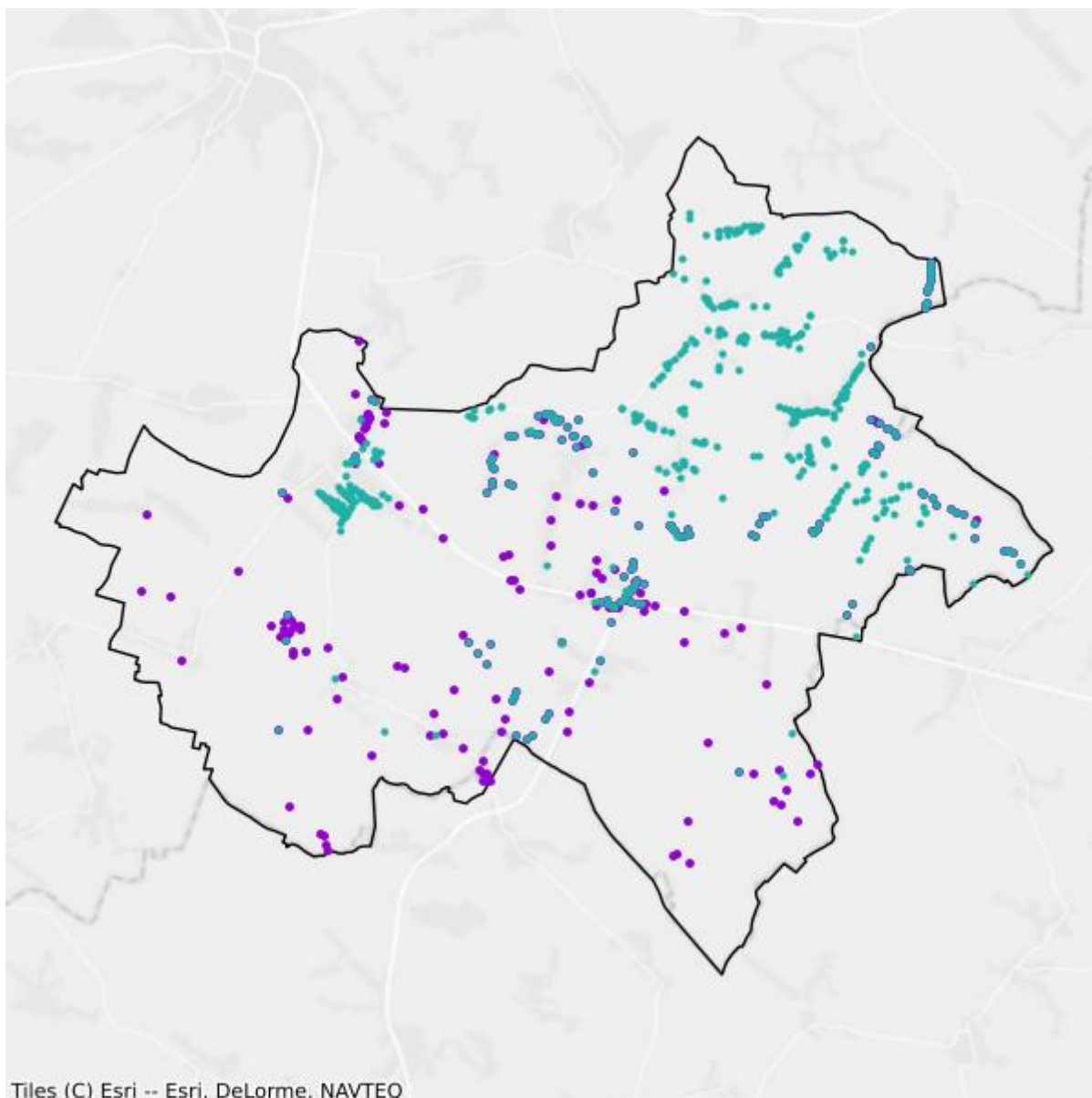
## Plany inwestycyjne realizowane ze środków publicznych

W gminie realizowane są plany inwestycyjne ze środków publicznych obejmujące 516 punktów adresowych. Realizowanych jest 0 projektów z KPO i 1 projekt z FERC. Dane pochodzą z systemu SIMBA i odnoszą się do umów o dofinansowanie zawartych do dnia 31 marca 2026.

W tabeli nr 6.3.5 przedstawiono liczbę punktów adresowych na terenie gminy, objętych planami inwestycyjnymi do zrealizowania ze środków publicznych.

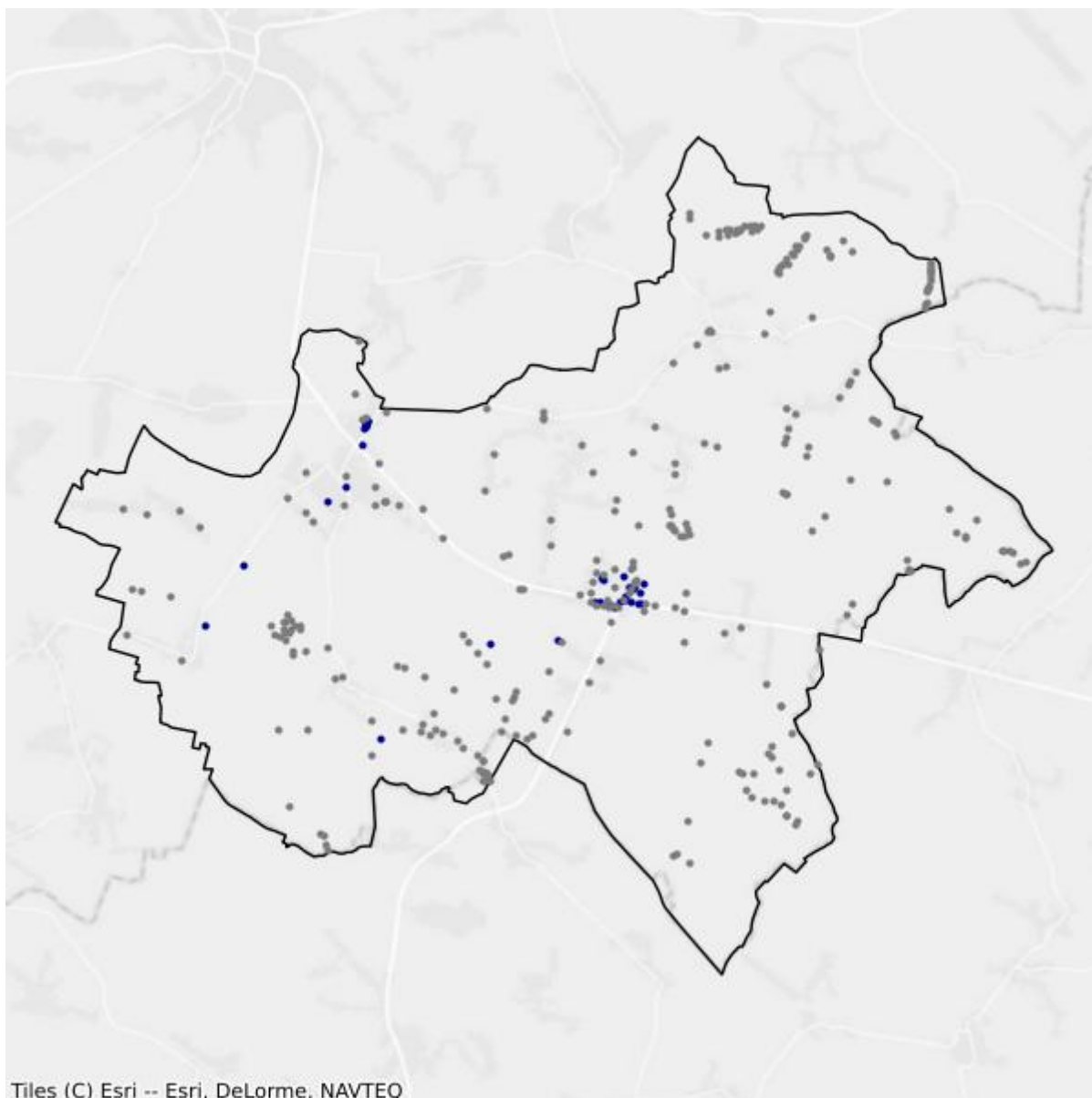
<b>Tabela 6.3.5: Liczba punktów adresowych ze zgłoszonymi planami inwestycyjnymi realizowanymi ze środków publicznych.</b>		
<b>Numer projektu</b>	<b>Beneficjent</b>	<b>Liczba PA</b>
FERC.01.01-IP.01-0238/23	PODKARPACKIE SIECI TELEKOMUNIKACYJNE SPÓŁKA Z OGRANICZONĄ ODPOWIEDZIALNOŚCIĄ	516
<b>SUMA</b>		<b>516</b>

## Mapa planów inwestycyjnych



- Plany inwestycyjne realizowane ze środków prywatnych
- Plany inwestycyjne realizowane ze środków publicznych

## Mapa białych plam



- Białe plamy
- W zasięgu poniżej 100 Mb/s

## 6.4. Gmina Opatów

TERC: 2606043

### Statystyki ogólne

W gminie jest 3 738 punktów adresowych. Na koniec marca 2026 roku w zasięgu stacjonarnego dostępu do usług szerokopasmowych było 3 008 punktów adresowych. Na wskazanym obszarze było 931 białych plam NGA, w tym 730 pozostało bez żadnego zasięgu. Od 1 stycznia 2023 do 31 marca 2026 roku obywatele zgłosili 41 zapotrzebowań na internet i 3 weryfikacje danych w systemie internet.gov.pl.

W tabeli nr 6.4.1 przedstawiono przedsiębiorców telekomunikacyjnych działających na terenie gminy i świadczących usługi stacjonarnego dostępu do usług szerokopasmowych.

<b>Tabela 6.4.1: Podmiot w zależności od rodzaju usług.</b>			
<b>Podmiot</b>	<b>Detal</b>	<b>Hurt</b>	<b>Hurt-Detal</b>
EXATEL SPÓŁKA AKCYJNA	X		
INEA SPÓŁKA Z OGRANICZONĄ ODPOWIEDZIALNOŚCIĄ	X		
LANDTECH SPÓŁKA Z OGRANICZONĄ ODPOWIEDZIALNOŚCIĄ	X		
MARCIN STĄPÓR STA KOM	X		
NAUKOWA I AKADEMICKA SIEĆ KOMPUTEROWA - PAŃSTWOWY INSTYTUT BADAWCZY	X		
"NETIA" SPÓŁKA AKCYJNA			X
NEXERA SPÓŁKA Z OGRANICZONĄ ODPOWIEDZIALNOŚCIĄ		X	
ORANGE POLSKA SPÓŁKA AKCYJNA	X	X	X
"P4 SPÓŁKA Z OGRANICZONĄ ODPOWIEDZIALNOŚCIĄ"	X		
PODKARPACKIE SIECI TELEKOMUNIKACYJNE SPÓŁKA Z OGRANICZONĄ ODPOWIEDZIALNOŚCIĄ	X		
POLKOMTEL SPÓŁKA Z OGRANICZONĄ ODPOWIEDZIALNOŚCIĄ	X		
PRZEDSIĘBIORSTWO INFORMATYCZNE FORTES J. WĄSIK, K. NIZIOŁEK, SPÓŁKA JAWNA	X		
RFC INTERNET SPÓŁKA Z OGRANICZONĄ ODPOWIEDZIALNOŚCIĄ	X		
SYMETRA SPÓŁKA Z OGRANICZONĄ ODPOWIEDZIALNOŚCIĄ	X		
ŚWIATŁOWÓD INWESTYCJE SPÓŁKA Z OGRANICZONĄ ODPOWIEDZIALNOŚCIĄ		X	
T-MOBILE POLSKA SPÓŁKA AKCYJNA	X		
TOWERLINK POLAND SPÓŁKA Z OGRANICZONĄ ODPOWIEDZIALNOŚCIĄ		X	

Podmiot	Detal	Hurt	Hurt-Detal
"UNINET" SPÓŁKA Z OGRANICZONĄ ODPOWIEDZIALNOŚCIĄ	X		
UNINET ŚWIATŁOWÓD SPÓŁKA Z OGRANICZONĄ ODPOWIEDZIALNOŚCIĄ	X		
VECTRA SPÓŁKA AKCYJNA	X		
VIRTUALNET PAWEŁ JOPEK SPÓŁKA JAWNA	X		
VOICE NET TV SPÓŁKA Z OGRANICZONĄ ODPOWIEDZIALNOŚCIĄ	X		
WOJEWÓDZTWO ŚWIĘTOKRZYSKIE		X	

W tabeli nr 6.4.2 przedstawiono liczbowy i procentowy podział na punkty adresowe w zależności od rodzaju zasięgu na terenie gminy.

**Tabela 6.4.2: Podział na rodzaje usług i zasięgów.**

	Liczba adresów	Udział %
Rzeczywisty	2 581	69,05%
Hurtowy (wyłącznie)	150	4,01%
Teoretyczny (wyłącznie)	277	7,41%
Brak zasięgu	730	19,53%
<b>SUMA</b>	<b>3 738</b>	<b>100%</b>

## Zasięgi sieci

W tabeli nr 6.4.3 przedstawiono liczbowo i procentowo liczbę zasięgów oraz liczbę punktów adresowych na terenie gminy w zależności od przepustowości.

**Tabela 6.4.3: Liczba zasięgów i adresów w podziale na przepustowość.**

Przepustowość [Mb/s]	Liczba zasięgów	Udział %	Liczba punktów adresowych	Udział %
2	0	0,00%	0	0,00%
10	1	0,00%	0	0,00%
20	0	0,00%	0	0,00%
30	1 170	3,65%	117	3,89%
40	169	0,53%	26	0,86%
50	187	0,58%	34	1,13%
60	83	0,26%	13	0,43%
70	20	0,06%	5	0,17%
80	15	0,05%	6	0,20%
90	0	0,00%	0	0,00%
100	14	0,04%	3	0,10%
200	1	0,00%	0	0,00%
300	2	0,01%	0	0,00%
400	0	0,00%	0	0,00%

Przepustowość [Mb/s]	Liczba zasięgów	Udział %	Liczba punktów adresowych	Udział %
500	0	0,00%	0	0,00%
600	4	0,01%	0	0,00%
700	0	0,00%	0	0,00%
800	0	0,00%	0	0,00%
900	8 171	25,51%	283	9,41%
1000	21 614	67,47%	2 228	74,07%
2000	580	1,81%	291	9,67%
3000	0	0,00%	0	0,00%
4000	0	0,00%	0	0,00%
5000	0	0,00%	0	0,00%
6000	0	0,00%	0	0,00%
7000	0	0,00%	0	0,00%
8000	0	0,00%	0	0,00%
9000	0	0,00%	0	0,00%
10000	2	0,01%	2	0,07%
<b>SUMA</b>	<b>32 033</b>	<b>100%</b>	<b>3 008</b>	<b>100%</b>

W tabeli nr 6.4.4 przedstawiono liczbę zasięgów w gminie w zależności od rodzaju medium.

**Tabela 6.4.4: Liczba zasięgów z podziałem na medium.**

Medium	Liczba zasięgów	Udział %
światłowodowe	30 384	94,85%
kablowe współosiowe miedziane	0	0,00%
kablowe parowe miedziane	1 542	4,81%
radiowe (FWA)	107	0,33%
<b>SUMA</b>	<b>32 033</b>	<b>100%</b>

## Plany inwestycyjne (komercyjne)

W gminie zostało zgłoszonych 599 planowanych inwestycji w punktach adresowych. Zgłoszone plany inwestycyjne przewidują objęcie w kolejnych 3 latach zasięgiem stacjonarnego dostępu do usług szerokopasmowych:

- 37 punktów adresowych znajdujących się już w zasięgu rzeczywistym;
- 2 punkty adresowe znajdujące się już w zasięgu wyłącznie hurtowym;
- 58 punktów adresowych znajdujących się już w zasięgu teoretycznym;
- 599 punktów adresowych znajdujących się w planie inwestycyjnym ze środków publicznych;
- 0 punktów adresowych znajdujących się w więcej niż jednym planie inwestycyjnym ze środków prywatnych;
- 502 punkty adresowe będące białymi plamami (bez zasięgu).

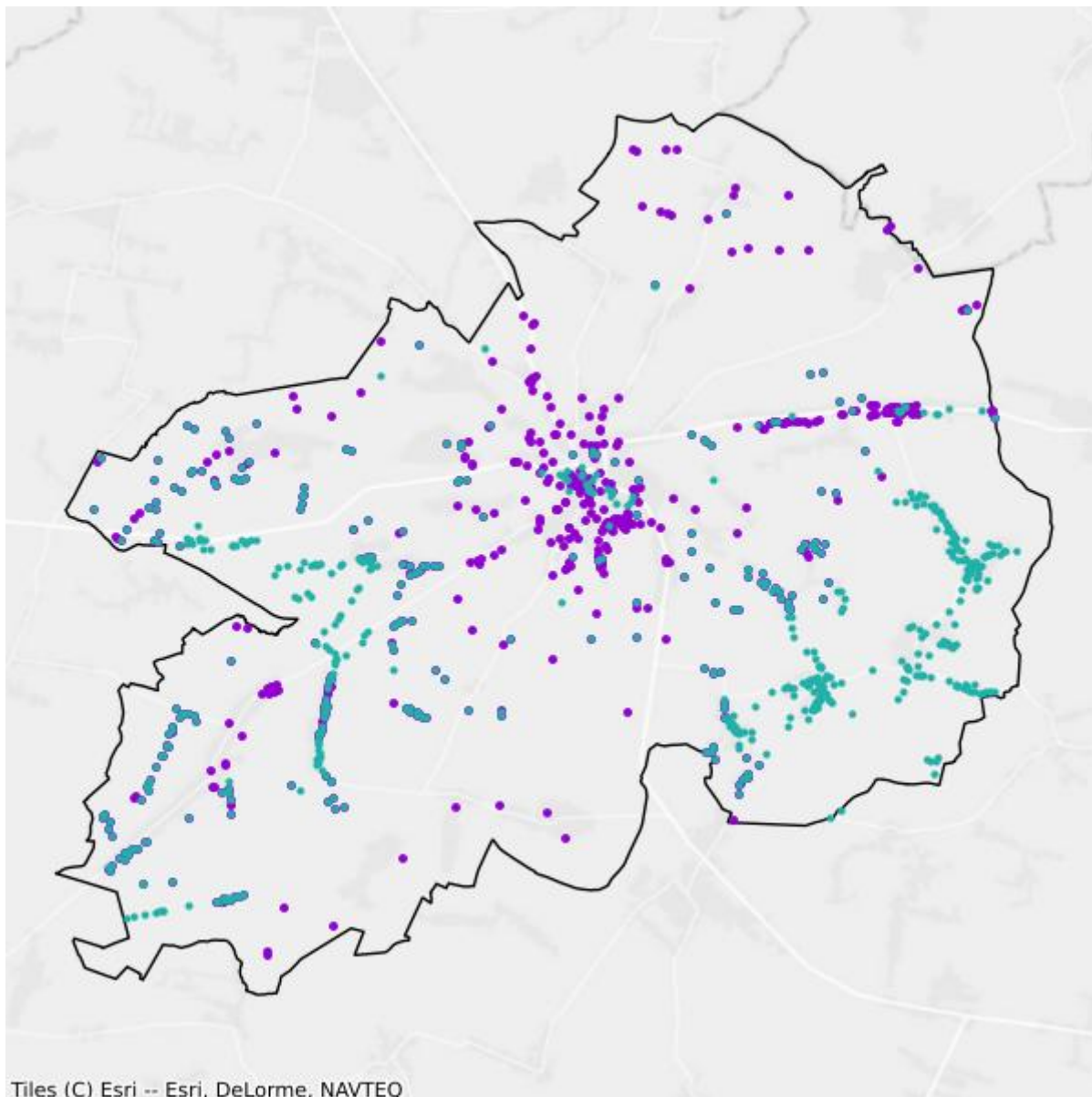
## Plany inwestycyjne realizowane ze środków publicznych

W gminie realizowane są plany inwestycyjne ze środków publicznych obejmujące 621 punktów adresowych. Realizowanych jest 0 projektów z KPO i 1 projekt z FERC. Dane pochodzą z systemu SIMBA i odnoszą się do umów o dofinansowanie zawartych do dnia 31 marca 2026.

W tabeli nr 6.4.5 przedstawiono liczbę punktów adresowych na terenie gminy, objętych planami inwestycyjnymi do zrealizowania ze środków publicznych.

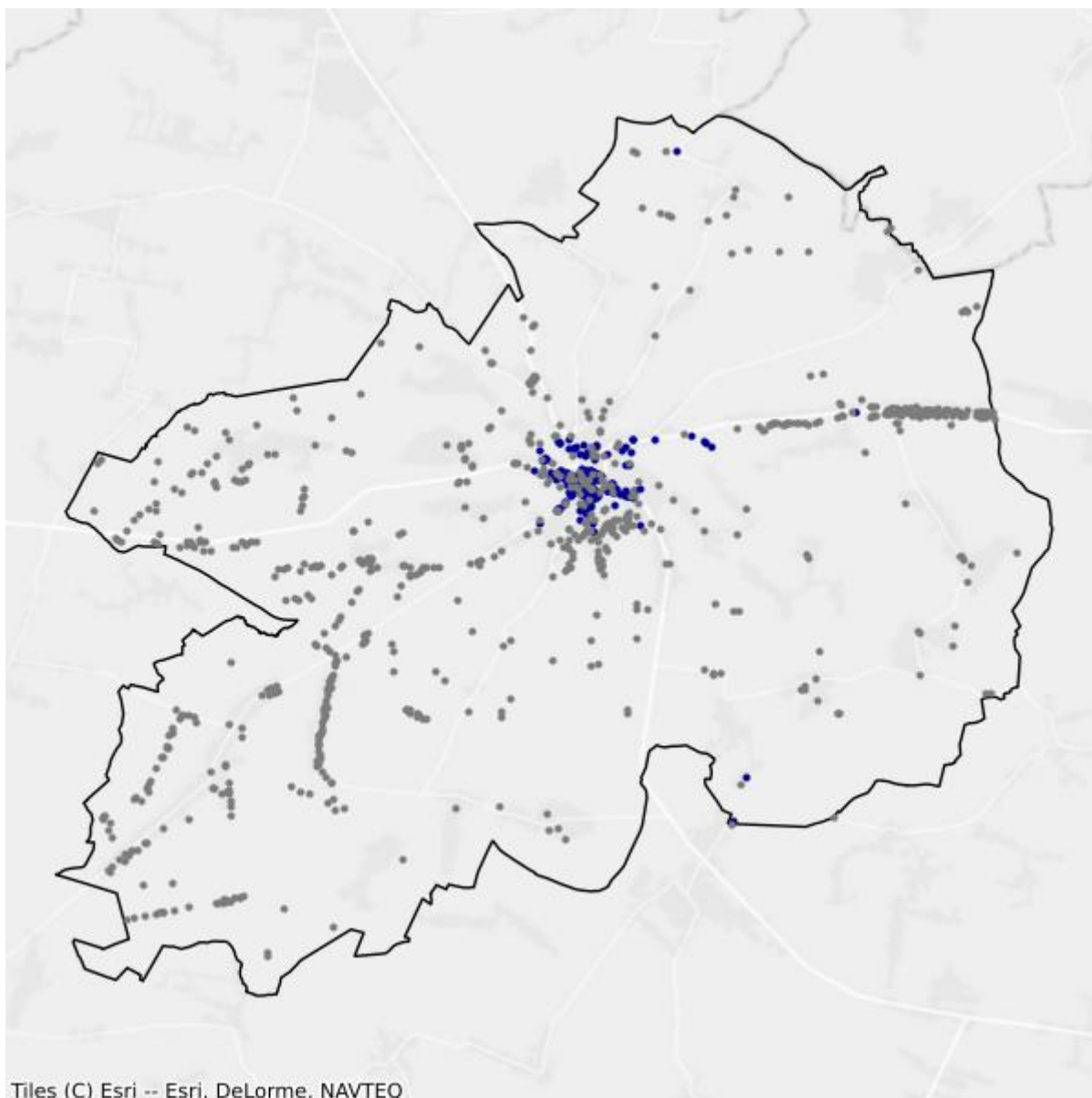
<b>Tabela 6.4.5: Liczba punktów adresowych ze zgłoszonymi planami inwestycyjnymi realizowanymi ze środków publicznych.</b>		
<b>Numer projektu</b>	<b>Beneficjent</b>	<b>Liczba PA</b>
FERC.01.01-IP.01-0238/23	PODKARPACKIE SIECI TELEKOMUNIKACYJNE SPÓŁKA Z OGRANICZONĄ ODPOWIEDZIALNOŚCIĄ	621
<b>SUMA</b>		<b>621</b>

## Mapa planów inwestycyjnych



- Plany inwestycyjne realizowane ze środków prywatnych
- Plany inwestycyjne realizowane ze środków publicznych

## Mapa białych plam



- Białe plamy
- W zasięgu poniżej 100 Mb/s

## 6.5. Gmina Ożarów

TERC: 2606053

### Statystyki ogólne

W gminie jest 3 709 punktów adresowych. Na koniec marca 2026 roku w zasięgu stacjonarnego dostępu do usług szerokopasmowych były 2 744 punkty adresowe. Na wskazanym obszarze były 1 202 białe plamy NGA, w tym 965 pozostało bez żadnego zasięgu. Od 1 stycznia 2023 do 31 marca 2026 roku obywatele zgłosili 265 zapotrzebowań na internet i 4 weryfikacje danych w systemie internet.gov.pl.

W tabeli nr 6.5.1 przedstawiono przedsiębiorców telekomunikacyjnych działających na terenie gminy i świadczących usługi stacjonarnego dostępu do usług szerokopasmowych.

Tabela 6.5.1: Podmiot w zależności od rodzaju usług.			
Podmiot	Detal	Hurt	Hurt-Detal
EXATEL SPÓŁKA AKCYJNA	X		
INEA SPÓŁKA Z OGRANICZONĄ ODPOWIEDZIALNOŚCIĄ	X		
LANDTECH SPÓŁKA Z OGRANICZONĄ ODPOWIEDZIALNOŚCIĄ	X		
MARCIN STĄPÓR STA KOM	X		
NASK SPÓŁKA AKCYJNA	X		
NAUKOWA I AKADEMICKA SIEĆ KOMPUTEROWA - PAŃSTWOWY INSTYTUT BADAWCZY	X		
"NETIA" SPÓŁKA AKCYJNA			X
NEXERA SPÓŁKA Z OGRANICZONĄ ODPOWIEDZIALNOŚCIĄ		X	
ORANGE POLSKA SPÓŁKA AKCYJNA	X	X	X
"P4 SPÓŁKA Z OGRANICZONĄ ODPOWIEDZIALNOŚCIĄ"	X		
POLKOMTEL SPÓŁKA Z OGRANICZONĄ ODPOWIEDZIALNOŚCIĄ	X		
PRZEDSIĘBIORSTWO INFORMATYCZNE FORTES J. WĄSIK, K. NIZIOŁEK, SPÓŁKA JAWNA	X		
RFC INTERNET SPÓŁKA Z OGRANICZONĄ ODPOWIEDZIALNOŚCIĄ	X		
SYMETRA SPÓŁKA Z OGRANICZONĄ ODPOWIEDZIALNOŚCIĄ	X		
ŚWIATŁOWÓD INWESTYCJE SPÓŁKA Z OGRANICZONĄ ODPOWIEDZIALNOŚCIĄ		X	
T-MOBILE POLSKA SPÓŁKA AKCYJNA	X		
TOWERLINK POLAND SPÓŁKA Z OGRANICZONĄ ODPOWIEDZIALNOŚCIĄ		X	
"UNINET" SPÓŁKA Z OGRANICZONĄ ODPOWIEDZIALNOŚCIĄ	X		

Podmiot	Detal	Hurt	Hurt-Detal
UNINET ŚWIATŁOWÓD SPÓŁKA Z OGRANICZONĄ ODPOWIEDZIALNOŚCIĄ	X		
VIRTUALNET PAWEŁ JOPEK SPÓŁKA JAWNA	X		
VOICE NET TV SPÓŁKA Z OGRANICZONĄ ODPOWIEDZIALNOŚCIĄ	X		
WOJEWÓDZTWO ŚWIĘTOKRZYSKIE		X	

W tabeli nr 6.5.2 przedstawiono liczbowy i procentowy podział na punkty adresowe w zależności od rodzaju zasięgu na terenie gminy.

Tabela 6.5.2: Podział na rodzaje usług i zasięgów.		
	Liczba adresów	Udział %
Rzeczywisty	2 686	72,42%
Hurtowy (wyłącznie)	58	1,56%
Teoretyczny (wyłącznie)	0	0,00%
Brak zasięgu	965	26,02%
<b>SUMA</b>	<b>3 709</b>	<b>100%</b>

## Zasięgi sieci

W tabeli nr 6.5.3 przedstawiono liczbowo i procentowo liczbę zasięgów oraz liczbę punktów adresowych na terenie gminy w zależności od przepustowości.

Tabela 6.5.3: Liczba zasięgów i adresów w podziale na przepustowość.					
Przepustowość [Mb/s]	Liczba zasięgów	Udział %	Liczba punktów adresowych	Udział %	
2	1	0,00%	0	0,00%	
10	0	0,00%	0	0,00%	
20	1	0,00%	0	0,00%	
30	902	2,81%	76	2,77%	
40	192	0,60%	13	0,47%	
50	848	2,65%	136	4,96%	
60	98	0,31%	7	0,26%	
70	58	0,18%	3	0,11%	
80	4	0,01%	2	0,07%	
90	0	0,00%	0	0,00%	
100	6	0,02%	4	0,15%	
200	0	0,00%	0	0,00%	
300	0	0,00%	0	0,00%	
400	0	0,00%	0	0,00%	
500	0	0,00%	0	0,00%	
600	1	0,00%	0	0,00%	

Przepustowość [Mb/s]	Liczba zasięgów	Udział %	Liczba punktów adresowych	Udział %
700	0	0,00%	0	0,00%
800	0	0,00%	0	0,00%
900	6 956	21,70%	1	0,04%
1000	22 812	71,17%	2 392	87,17%
2000	172	0,54%	108	3,94%
3000	0	0,00%	0	0,00%
4000	0	0,00%	0	0,00%
5000	0	0,00%	0	0,00%
6000	0	0,00%	0	0,00%
7000	0	0,00%	0	0,00%
8000	0	0,00%	0	0,00%
9000	0	0,00%	0	0,00%
10000	2	0,01%	2	0,07%
<b>SUMA</b>	<b>32 053</b>	<b>100%</b>	<b>2 744</b>	<b>100%</b>

W tabeli nr 6.5.4 przedstawiono liczbę zasięgów w gminie w zależności od rodzaju medium.

**Tabela 6.5.4: Liczba zasięgów z podziałem na medium.**

Medium	Liczba zasięgów	Udział %
światłowodowe	29 949	93,44%
kablowe współosiowe miedziane	0	0,00%
kablowe parowe miedziane	1 100	3,43%
radiowe (FWA)	1 004	3,13%
<b>SUMA</b>	<b>32 053</b>	<b>100%</b>

## Plany inwestycyjne (komercyjne)

W gminie zostało zgłoszonych 608 planowanych inwestycji w punktach adresowych. Zgłoszone plany inwestycyjne przewidują objęcie w kolejnych 3 latach zasięgiem stacjonarnego dostępu do usług szerokopasmowych:

- 144 punkty adresowe znajdujące się już w zasięgu rzeczywistym;
- 3 punkty adresowe znajdujące się już w zasięgu wyłącznie hurtowym;
- 0 punktów adresowych znajdujących się już w zasięgu teoretycznym;
- 608 punktów adresowych znajdujących się w planie inwestycyjnym ze środków publicznych;
- 0 punktów adresowych znajdujących się w więcej niż jednym planie inwestycyjnym ze środków prywatnych;
- 461 punktów adresowych będących białymi plamami (bez zasięgu).

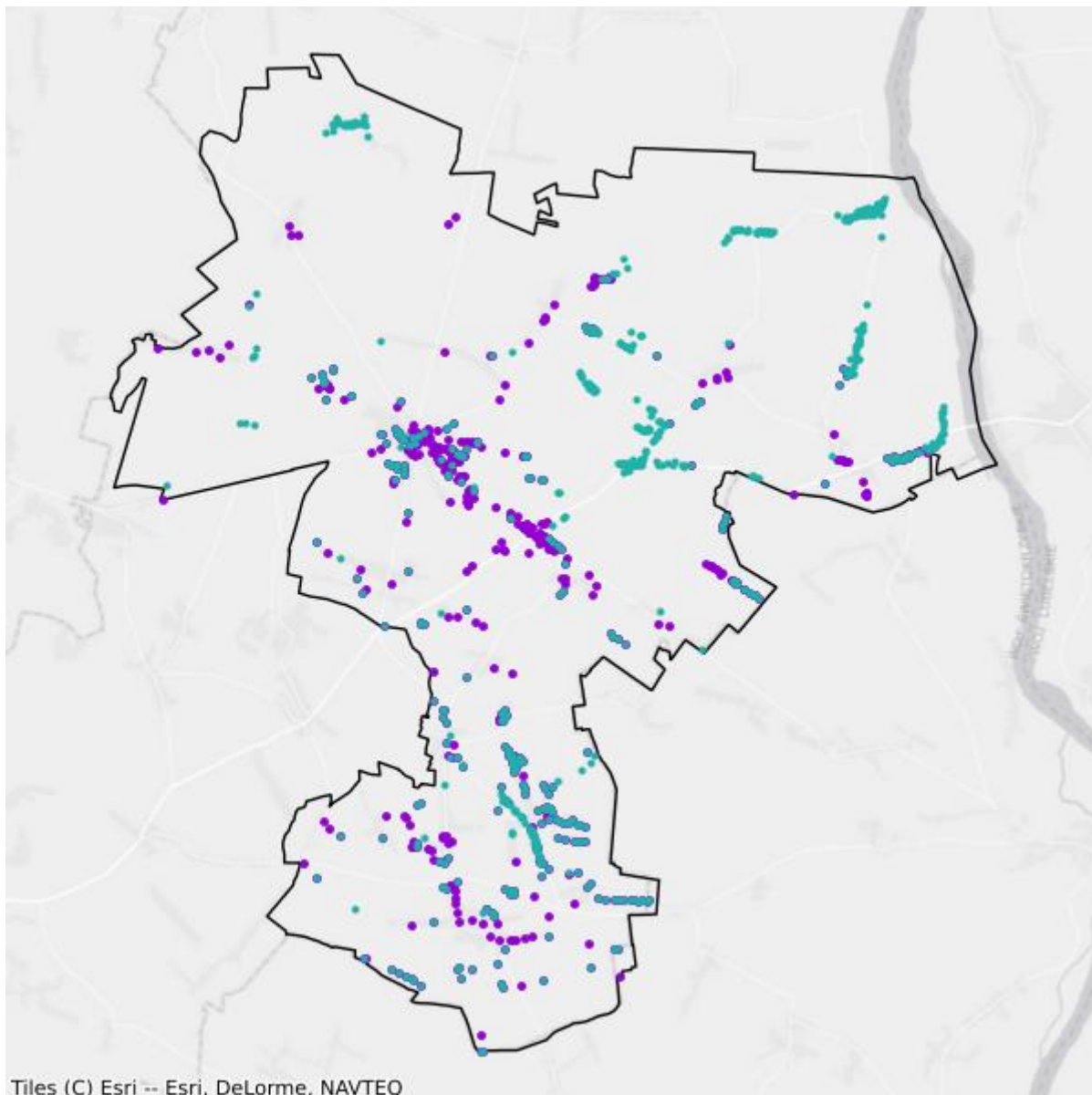
## Plany inwestycyjne realizowane ze środków publicznych

W gminie realizowane są plany inwestycyjne ze środków publicznych obejmujące 645 punktów adresowych. Realizowanych jest 0 projektów z KPO i 1 projekt z FERC. Dane pochodzą z systemu SIMBA i odnoszą się do umów o dofinansowanie zawartych do dnia 31 marca 2026.

W tabeli nr 6.5.5 przedstawiono liczbę punktów adresowych na terenie gminy, objętych planami inwestycyjnymi do zrealizowania ze środków publicznych.

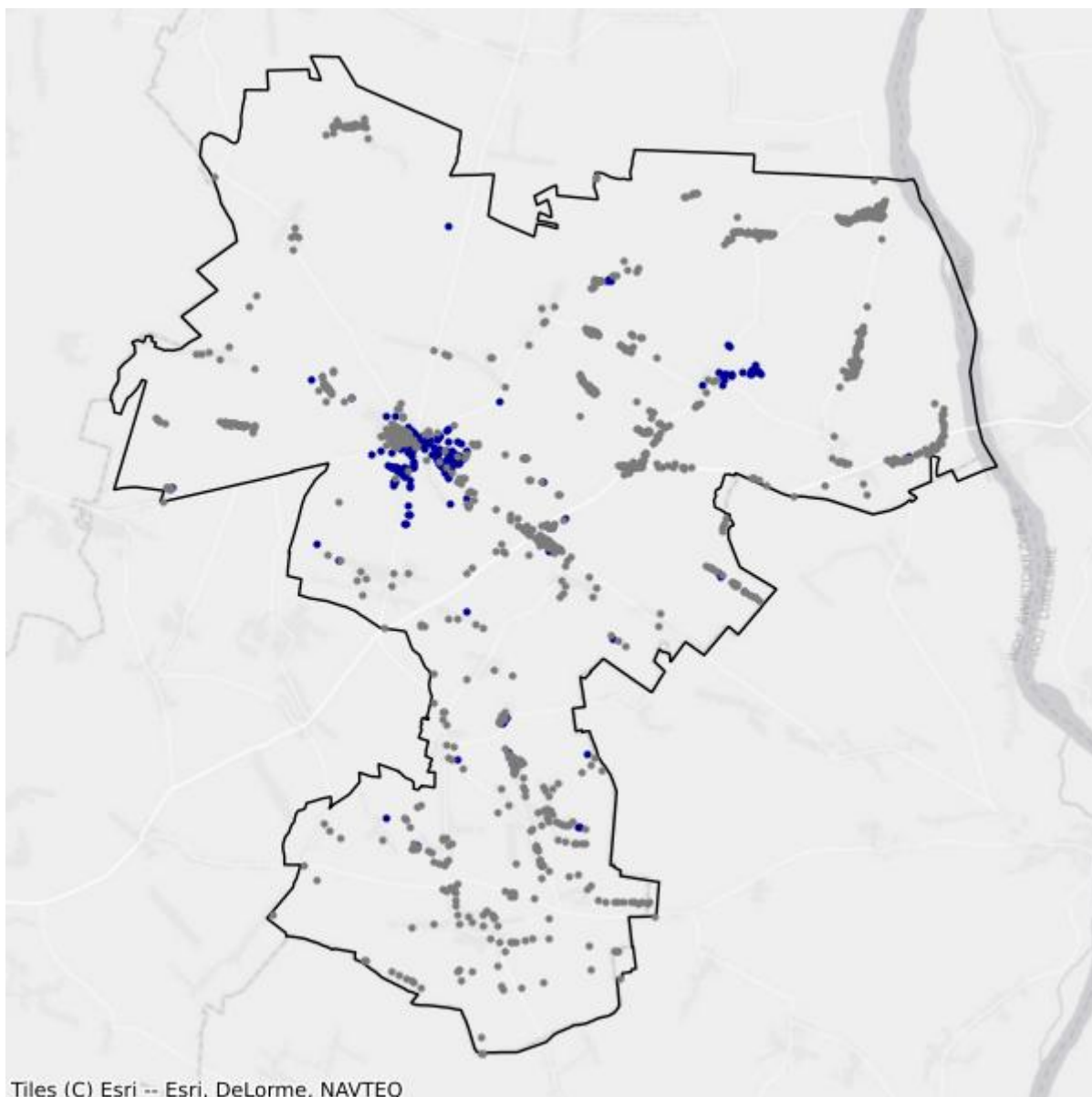
<b>Tabela 6.5.5: Liczba punktów adresowych ze zgłoszonymi planami inwestycyjnymi realizowanymi ze środków publicznych.</b>		
<b>Numer projektu</b>	<b>Beneficjent</b>	<b>Liczba PA</b>
FERC.01.01-IP. 01-0238/23	PODKARPACKIE SIECI TELEKOMUNIKACYJNE SPÓŁKA Z OGRANICZONĄ ODPOWIEDZIALNOŚCIĄ	645
<b>SUMA</b>		<b>645</b>

## Mapa planów inwestycyjnych



- Plany inwestycyjne realizowane ze środków prywatnych
- Plany inwestycyjne realizowane ze środków publicznych

## Mapa białych plam



- Białe plamy
- W zasięgu poniżej 100 Mb/s

## 6.6. Gmina Sadowie

TERC: 2606062

### Statystyki ogólne

W gminie jest 1 511 punktów adresowych. Na koniec marca 2026 roku w zasięgu stacjonarnego dostępu do usług szerokopasmowych było 986 punktów adresowych. Na wskazanym obszarze były 572 białe plamy NGA, w tym 525 pozostało bez żadnego zasięgu. Od 1 stycznia 2023 do 31 marca 2026 roku obywatele zgłosili 37 zapotrzebowań na internet i 4 weryfikacje danych w systemie internet.gov.pl.

W tabeli nr 6.6.1 przedstawiono przedsiębiorców telekomunikacyjnych działających na terenie gminy i świadczących usługi stacjonarnego dostępu do usług szerokopasmowych.

Tabela 6.6.1: Podmiot w zależności od rodzaju usług.			
Podmiot	Detal	Hurt	Hurt-Detal
EXATEL SPÓŁKA AKCYJNA	X		
KRZYSZTOF NAPŁOSZEK TEL-NAP	X		
NASK SPÓŁKA AKCYJNA	X		
NAUKOWA I AKADEMICKA SIEĆ KOMPUTEROWA - PAŃSTWOWY INSTYTUT BADAWCZY	X		
"NETIA" SPÓŁKA AKCYJNA			X
NEXERA SPÓŁKA Z OGRANICZONĄ ODPOWIEDZIALNOŚCIĄ		X	
ORANGE POLSKA SPÓŁKA AKCYJNA	X	X	X
"P4 SPÓŁKA Z OGRANICZONĄ ODPOWIEDZIALNOŚCIĄ"	X		
POLKOMTEL SPÓŁKA Z OGRANICZONĄ ODPOWIEDZIALNOŚCIĄ	X		
PRZEDSIĘBIORSTWO INFORMATYCZNE FORTES J. WĄSIK, K. NIZIOŁEK, SPÓŁKA JAWNA	X		
RFC INTERNET SPÓŁKA Z OGRANICZONĄ ODPOWIEDZIALNOŚCIĄ	X		
SYMETRA SPÓŁKA Z OGRANICZONĄ ODPOWIEDZIALNOŚCIĄ	X		
TELNAP TELECOM SPÓŁKA Z OGRANICZONĄ ODPOWIEDZIALNOŚCIĄ	X		
T-MOBILE POLSKA SPÓŁKA AKCYJNA	X		
"UNINET" SPÓŁKA Z OGRANICZONĄ ODPOWIEDZIALNOŚCIĄ	X		
UNINET ŚWIATŁOWÓD SPÓŁKA Z OGRANICZONĄ ODPOWIEDZIALNOŚCIĄ	X		
VECTRA SPÓŁKA AKCYJNA	X		
VIRTUALNET PAWEŁ JOPEK SPÓŁKA JAWNA	X		

Podmiot	Detal	Hurt	Hurt-Detal
VOICE NET TV SPÓŁKA Z OGRANICZONĄ ODPOWIEDZIALNOŚCIĄ	X		
WOJEWÓDZTWO ŚWIĘTOKRZYSKIE		X	

W tabeli nr 6.6.2 przedstawiono liczbowy i procentowy podział na punkty adresowe w zależności od rodzaju zasięgu na terenie gminy.

**Tabela 6.6.2: Podział na rodzaje usług i zasięgów.**

	Liczba adresów	Udział %
Rzeczywisty	978	64,73%
Hurtowy (wyłącznie)	8	0,53%
Teoretyczny (wyłącznie)	0	0,00%
Brak zasięgu	525	34,75%
<b>SUMA</b>	<b>1 511</b>	<b>100%</b>

## Zasięgi sieci

W tabeli nr 6.6.3 przedstawiono liczbowo i procentowo liczbę zasięgów oraz liczbę punktów adresowych na terenie gminy w zależności od przepustowości.

**Tabela 6.6.3: Liczba zasięgów i adresów w podziale na przepustowość.**

Przepustowość [Mb/s]	Liczba zasięgów	Udział %	Liczba punktów adresowych	Udział %
2	0	0,00%	0	0,00%
10	0	0,00%	0	0,00%
20	0	0,00%	0	0,00%
30	187	1,79%	41	4,16%
40	12	0,11%	3	0,30%
50	1	0,01%	0	0,00%
60	30	0,29%	0	0,00%
70	49	0,47%	1	0,10%
80	2	0,02%	2	0,20%
90	0	0,00%	0	0,00%
100	4	0,04%	0	0,00%
200	0	0,00%	0	0,00%
300	0	0,00%	0	0,00%
400	0	0,00%	0	0,00%
500	0	0,00%	0	0,00%
600	0	0,00%	0	0,00%
700	0	0,00%	0	0,00%
800	0	0,00%	0	0,00%

Przepustowość [Mb/s]	Liczba zasięgów	Udział %	Liczba punktów adresowych	Udział %
900	2 526	24,18%	0	0,00%
1000	7 633	73,08%	938	95,13%
2000	0	0,00%	0	0,00%
3000	0	0,00%	0	0,00%
4000	0	0,00%	0	0,00%
5000	0	0,00%	0	0,00%
6000	0	0,00%	0	0,00%
7000	0	0,00%	0	0,00%
8000	0	0,00%	0	0,00%
9000	0	0,00%	0	0,00%
10000	1	0,01%	1	0,10%
<b>SUMA</b>	<b>10 445</b>	<b>100%</b>	<b>986</b>	<b>100%</b>

W tabeli nr 6.6.4 przedstawiono liczbę zasięgów w gminie w zależności od rodzaju medium.

**Tabela 6.6.4: Liczba zasięgów z podziałem na medium.**

Medium	Liczba zasięgów	Udział %
światłowodowe	10 163	97,30%
kablowe współosiowe miedziane	0	0,00%
kablowe parowe miedziane	225	2,15%
radiowe (FWA)	57	0,55%
<b>SUMA</b>	<b>10 445</b>	<b>100%</b>

## Plany inwestycyjne (komercyjne)

W gminie zostało zgłoszonych 345 planowanych inwestycji w punktach adresowych. Zgłoszone plany inwestycyjne przewidują objęcie w kolejnych 3 latach zasięgiem stacjonarnego dostępu do usług szerokopasmowych:

- 26 punktów adresowych znajdujących się już w zasięgu rzeczywistym;
- 7 punktów adresowych znajdujących się już w zasięgu wyłącznie hurtowym;
- 0 punktów adresowych znajdujących się już w zasięgu teoretycznym;
- 345 punktów adresowych znajdujących się w planie inwestycyjnym ze środków publicznych;
- 0 punktów adresowych znajdujących się w więcej niż jednym planie inwestycyjnym ze środków prywatnych;
- 312 punktów adresowych będących białymi plamami (bez zasięgu).

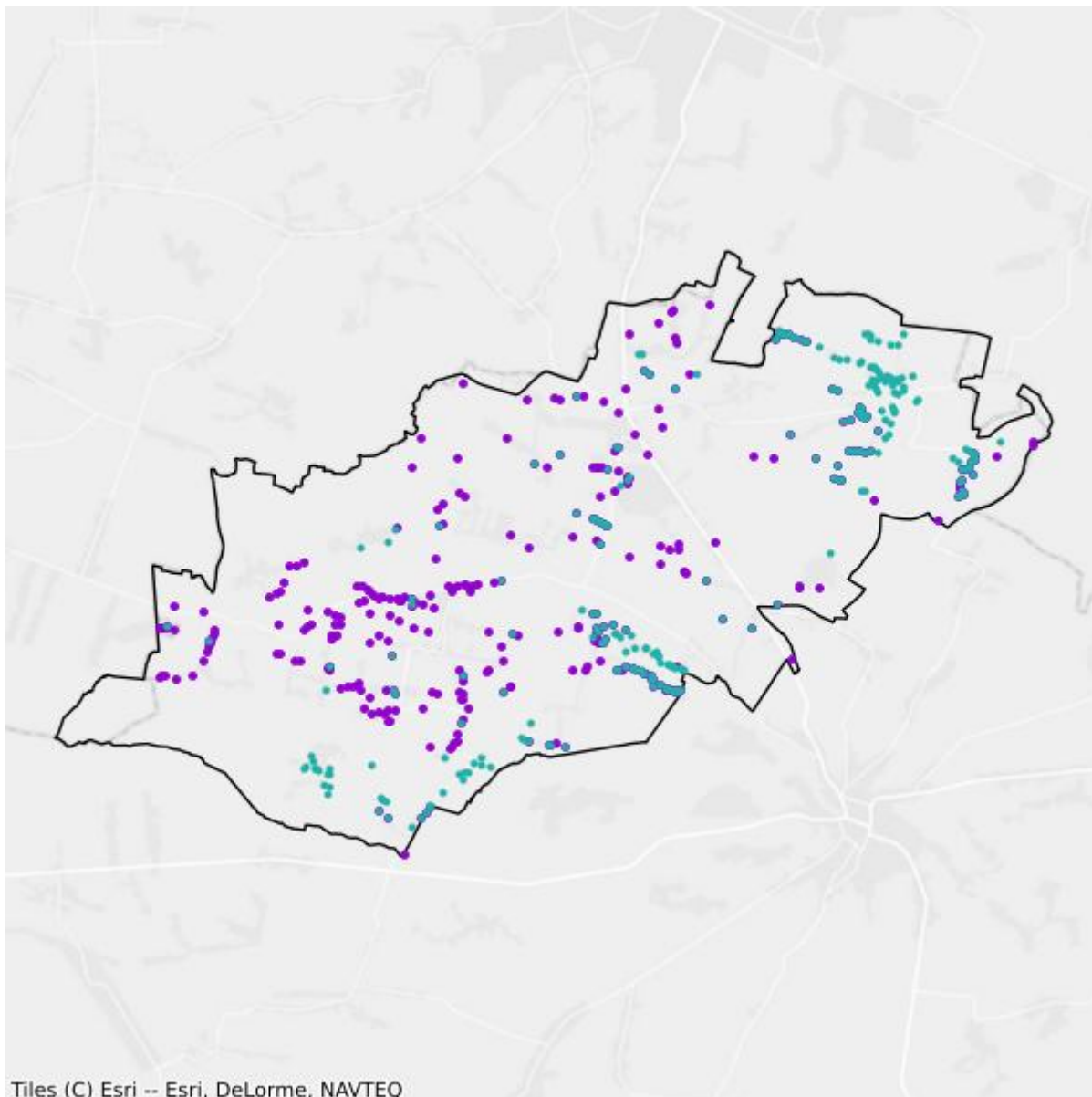
## Plany inwestycyjne realizowane ze środków publicznych

W gminie realizowane są plany inwestycyjne ze środków publicznych obejmujące 258 punktów adresowych. Realizowanych jest 0 projektów z KPO i 1 projekt z FERC. Dane pochodzą z systemu SIMBA i odnoszą się do umów o dofinansowanie zawartych do dnia 31 marca 2026.

W tabeli nr 6.6.5 przedstawiono liczbę punktów adresowych na terenie gminy, objętych planami inwestycyjnymi do zrealizowania ze środków publicznych.

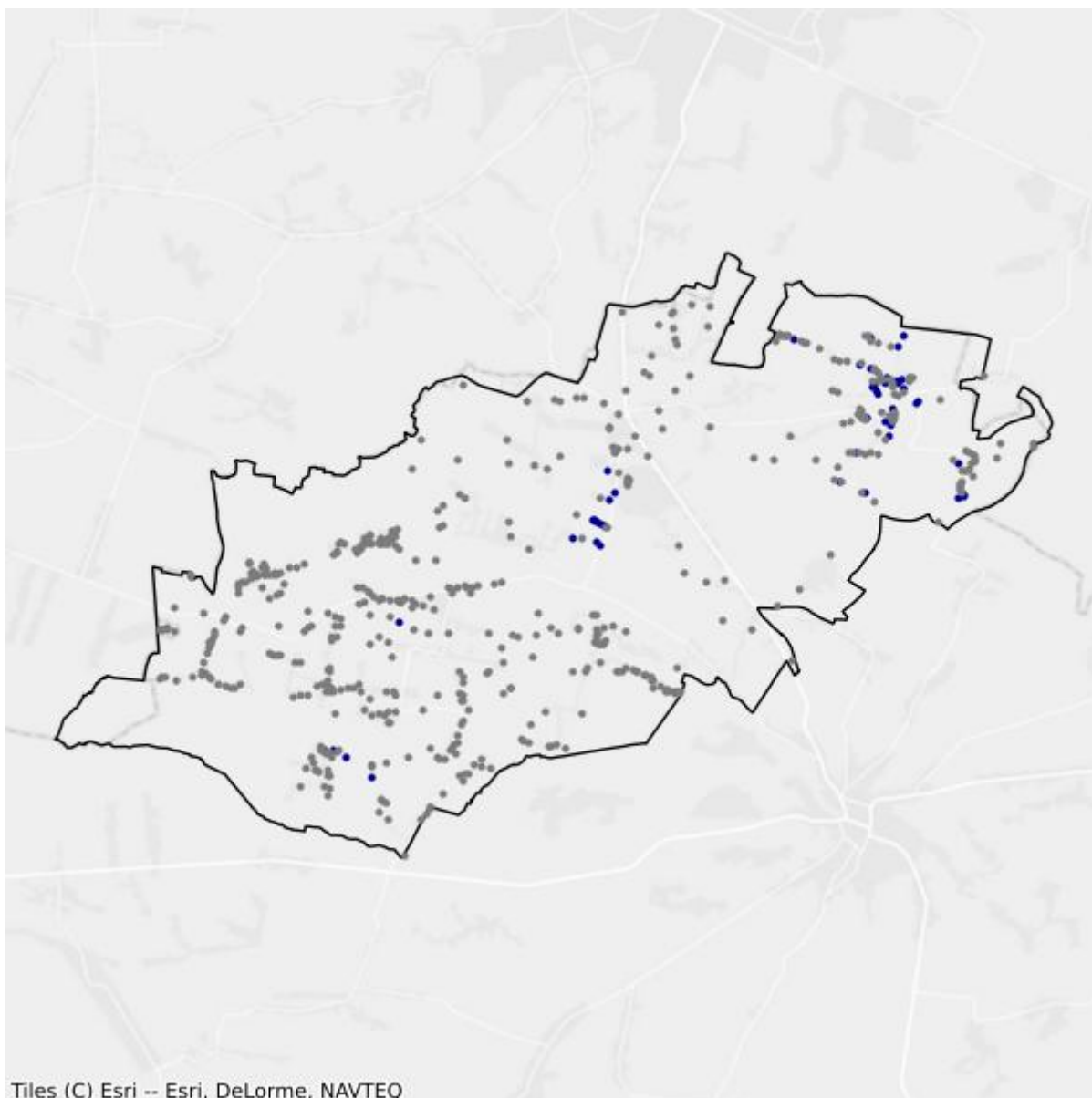
<b>Tabela 6.6.5: Liczba punktów adresowych ze zgłoszonymi planami inwestycyjnymi realizowanymi ze środków publicznych.</b>		
<b>Numer projektu</b>	<b>Beneficjent</b>	<b>Liczba PA</b>
FERC.01.01-IP.01-0238/23	PODKARPACKIE SIECI TELEKOMUNIKACYJNE SPÓŁKA Z OGRANICZONĄ ODPOWIEDZIALNOŚCIĄ	258
<b>SUMA</b>		<b>258</b>

## Mapa planów inwestycyjnych



- Plany inwestycyjne realizowane ze środków prywatnych
- Plany inwestycyjne realizowane ze środków publicznych

## Mapa białych plam



- Białe plamy
- W zasięgu poniżej 100 Mb/s

## 6.7. Gmina Tarłów

TERC: 2606072

### Statystyki ogólne

W gminie jest 2 379 punktów adresowych. Na koniec marca 2026 roku w zasięgu stacjonarnego dostępu do usług szerokopasmowych były 1 772 punkty adresowe. Na wskazanym obszarze było 628 białych plam NGA, w tym 607 pozostało bez żadnego zasięgu. Od 1 stycznia 2023 do 31 marca 2026 roku obywatele zgłosili 23 zapotrzebowania na internet i 4 weryfikacje danych w systemie internet.gov.pl.

W tabeli nr 6.7.1 przedstawiono przedsiębiorców telekomunikacyjnych działających na terenie gminy i świadczących usługi stacjonarnego dostępu do usług szerokopasmowych.

Tabela 6.7.1: Podmiot w zależności od rodzaju usług.			
Podmiot	Detal	Hurt	Hurt-Detal
EXATEL SPÓŁKA AKCYJNA	X		
MARCIN STĄPÓR STA KOM	X		
NAUKOWA I AKADEMICKA SIEĆ KOMPUTEROWA - PAŃSTWOWY INSTYTUT BADAWCZY	X		
"NETIA" SPÓŁKA AKCYJNA			X
NEXERA SPÓŁKA Z OGRANICZONĄ ODPOWIEDZIALNOŚCIĄ		X	
ORANGE POLSKA SPÓŁKA AKCYJNA	X	X	X
"P4 SPÓŁKA Z OGRANICZONĄ ODPOWIEDZIALNOŚCIĄ"	X		
POLKOMTEL SPÓŁKA Z OGRANICZONĄ ODPOWIEDZIALNOŚCIĄ	X		
PRZEDSIĘBIORSTWO INFORMATYCZNE FORTES J. WĄSIK, K. NIZIOŁEK, SPÓŁKA JAWNA	X		
RFC INTERNET SPÓŁKA Z OGRANICZONĄ ODPOWIEDZIALNOŚCIĄ	X		
SYMETRA SPÓŁKA Z OGRANICZONĄ ODPOWIEDZIALNOŚCIĄ	X		
T-MOBILE POLSKA SPÓŁKA AKCYJNA	X		
"UNINET" SPÓŁKA Z OGRANICZONĄ ODPOWIEDZIALNOŚCIĄ	X		
UNINET ŚWIATŁOWÓD SPÓŁKA Z OGRANICZONĄ ODPOWIEDZIALNOŚCIĄ	X		
VOICE NET TV SPÓŁKA Z OGRANICZONĄ ODPOWIEDZIALNOŚCIĄ	X		
WOJEWÓDZTWO ŚWIĘTOKRZYSKIE		X	

W tabeli nr 6.7.2 przedstawiono liczbowy i procentowy podział na punkty adresowe w zależności od rodzaju zasięgu na terenie gminy.

**Tabela 6.7.2: Podział na rodzaje usług i zasięgów.**

	<b>Liczba adresów</b>	<b>Udział %</b>
Rzeczywisty	1 758	73,90%
Hurtowy (wyłącznie)	14	0,59%
Teoretyczny (wyłącznie)	0	0,00%
Brak zasięgu	607	25,51%
<b>SUMA</b>	<b>2 379</b>	<b>100%</b>

## Zasięgi sieci

W tabeli nr 6.7.3 przedstawiono liczbowo i procentowo liczbę zasięgów oraz liczbę punktów adresowych na terenie gminy w zależności od przepustowości.

**Tabela 6.7.3: Liczba zasięgów i adresów w podziale na przepustowość.**

<b>Przepustowość [Mb/s]</b>	<b>Liczba zasięgów</b>	<b>Udział %</b>	<b>Liczba punktów adresowych</b>	<b>Udział %</b>
2	0	0,00%	0	0,00%
10	0	0,00%	0	0,00%
20	0	0,00%	0	0,00%
30	258	1,14%	4	0,23%
40	91	0,40%	3	0,17%
50	500	2,21%	10	0,56%
60	43	0,19%	1	0,06%
70	47	0,21%	2	0,11%
80	3	0,01%	1	0,06%
90	0	0,00%	0	0,00%
100	4	0,02%	1	0,06%
200	0	0,00%	0	0,00%
300	0	0,00%	0	0,00%
400	0	0,00%	0	0,00%
500	0	0,00%	0	0,00%
600	0	0,00%	0	0,00%
700	0	0,00%	0	0,00%
800	0	0,00%	0	0,00%
900	5 029	22,21%	2	0,11%
1000	16 664	73,60%	1 747	98,59%
2000	0	0,00%	0	0,00%
3000	0	0,00%	0	0,00%
4000	0	0,00%	0	0,00%
5000	0	0,00%	0	0,00%
6000	0	0,00%	0	0,00%

Przepustowość [Mb/s]	Liczba zasięgów	Udział %	Liczba punktów adresowych	Udział %
7000	0	0,00%	0	0,00%
8000	0	0,00%	0	0,00%
9000	0	0,00%	0	0,00%
10000	1	0,00%	1	0,06%
<b>SUMA</b>	<b>22 640</b>	<b>100%</b>	<b>1 772</b>	<b>100%</b>

W tabeli nr 6.7.4 przedstawiono liczbę zasięgów w gminie w zależności od rodzaju medium.

<b>Tabela 6.7.4: Liczba zasięgów z podziałem na medium.</b>		
Medium	Liczba zasięgów	Udział %
światłowodowe	21 698	95,84%
kablowe współosiowe miedziane	0	0,00%
kablowe parowe miedziane	581	2,57%
radiowe (FWA)	361	1,59%
<b>SUMA</b>	<b>22 640</b>	<b>100%</b>

## Plany inwestycyjne (komercyjne)

W gminie zostało zgłoszonych 295 planowanych inwestycji w punktach adresowych. Zgłoszone plany inwestycyjne przewidują objęcie w kolejnych 3 latach zasięgiem stacjonarnego dostępu do usług szerokopasmowych:

- 41 punktów adresowych znajdujących się już w zasięgu rzeczywistym;
- 1 punkt adresowy znajdujący się już w zasięgu wyłącznie hurtowym;
- 0 punktów adresowych znajdujących się już w zasięgu teoretycznym;
- 295 punktów adresowych znajdujących się w planie inwestycyjnym ze środków publicznych;
- 0 punktów adresowych znajdujących się w więcej niż jednym planie inwestycyjnym ze środków prywatnych;
- 253 punkty adresowe będące białymi plamami (bez zasięgu).

## Plany inwestycyjne realizowane ze środków publicznych

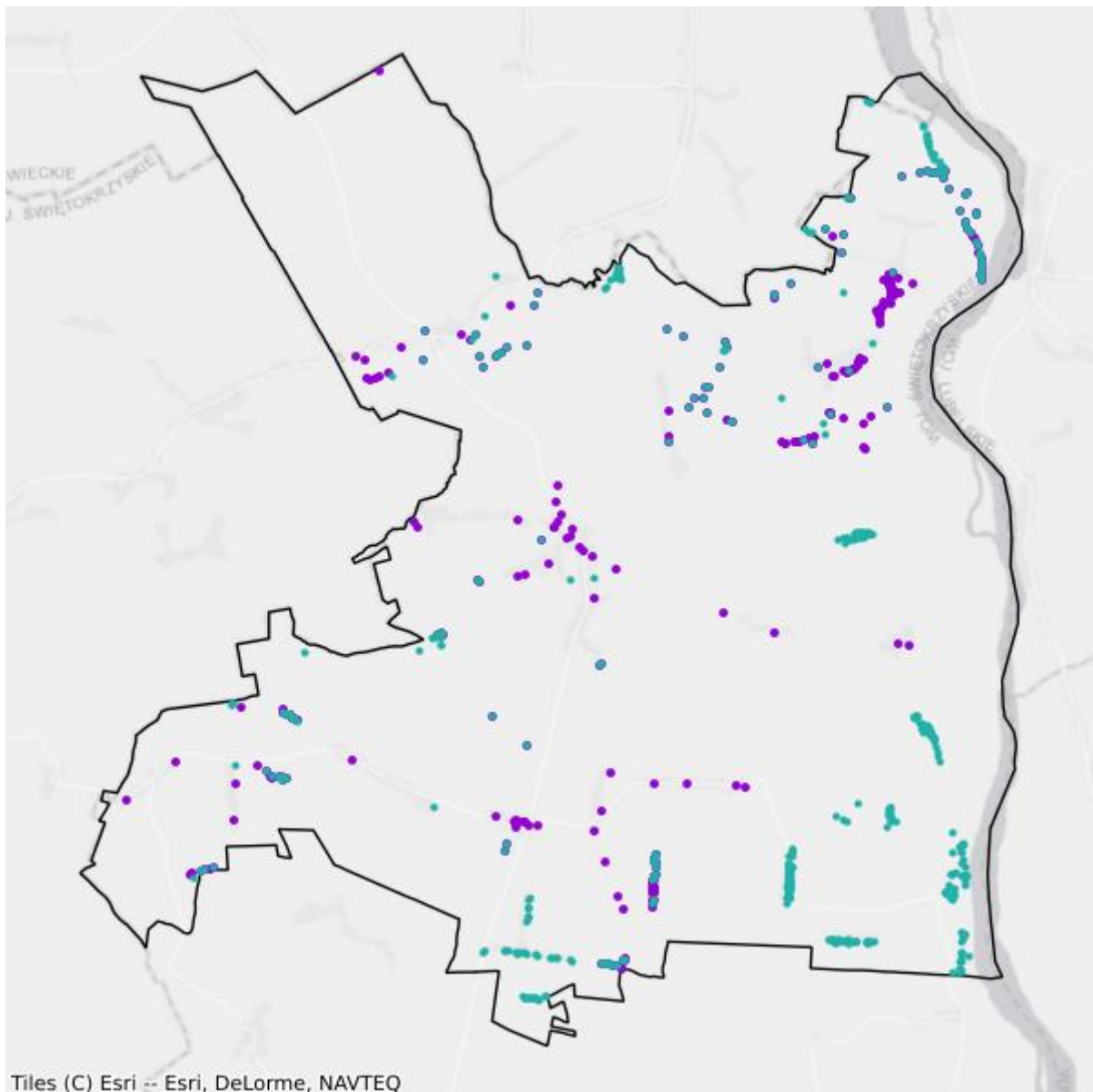
W gminie realizowane są plany inwestycyjne ze środków publicznych obejmujące 441 punktów adresowych. Realizowanych jest 0 projektów z KPO i 1 projekt z FER. Dane pochodzą z systemu SIMBA i odnoszą się do umów o dofinansowanie zawartych do dnia 31 marca 2026.

W tabeli nr 6.7.5 przedstawiono liczbę punktów adresowych na terenie gminy, objętych planami inwestycyjnymi do zrealizowania ze środków publicznych.

**Tabela 6.7.5: Liczba punktów adresowych ze zgłoszonymi planami inwestycyjnymi realizowanymi ze środków publicznych.**

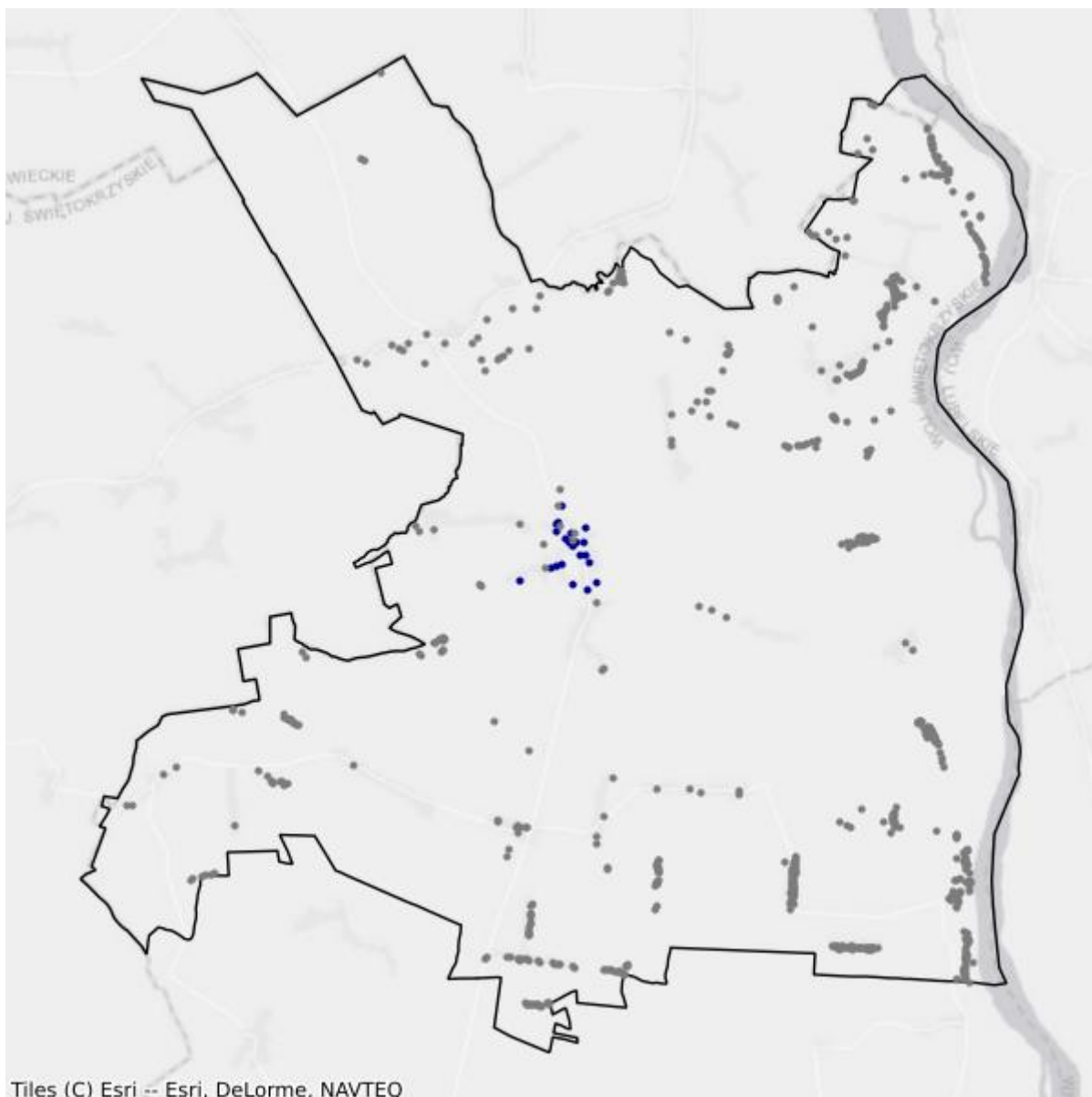
Numer projektu	Beneficjent	Liczba PA
FERC.01.01-IP.01-0238/23	PODKARPACKIE SIECI TELEKOMUNIKACYJNE SPÓŁKA Z OGRANICZONĄ ODPOWIEDZIALNOŚCIĄ	441
<b>SUMA</b>		<b>441</b>

## Mapa planów inwestycyjnych



- Plany inwestycyjne realizowane ze środków prywatnych
- Plany inwestycyjne realizowane ze środków publicznych

## Mapa białych plam



- Białe plamy
- W zasięgu poniżej 100 Mb/s

## 6.8. Gmina Wojciechowice

TERC: 2606082

### Statystyki ogólne

W gminie jest 1 485 punktów adresowych. Na koniec marca 2026 roku w zasięgu stacjonarnego dostępu do usług szerokopasmowych było 1 001 punktów adresowych. Na wskazanym obszarze było 511 białych plam NGA, w tym 484 pozostały bez żadnego zasięgu. Od 1 stycznia 2023 do 31 marca 2026 roku obywatele zgłosili 35 zapotrzebowań na internet i 6 weryfikacji danych w systemie internet.gov.pl.

W tabeli nr 6.8.1 przedstawiono przedsiębiorców telekomunikacyjnych działających na terenie gminy i świadczących usługi stacjonarnego dostępu do usług szerokopasmowych.

<b>Tabela 6.8.1: Podmiot w zależności od rodzaju usług.</b>			
<b>Podmiot</b>	<b>Detal</b>	<b>Hurt</b>	<b>Hurt-Detal</b>
EXATEL SPÓŁKA AKCYJNA	X		
NAUKOWA I AKADEMICKA SIEĆ KOMPUTEROWA - PAŃSTWOWY INSTYTUT BADAWCZY	X		
"NETIA" SPÓŁKA AKCYJNA			X
NEXERA FIBER SPÓŁKA Z OGRANICZONĄ ODPOWIEDZIALNOŚCIĄ		X	
NEXERA SPÓŁKA Z OGRANICZONĄ ODPOWIEDZIALNOŚCIĄ		X	
ORANGE POLSKA SPÓŁKA AKCYJNA	X		
"P4 SPÓŁKA Z OGRANICZONĄ ODPOWIEDZIALNOŚCIĄ"	X		
PODKARPACKIE SIECI TELEKOMUNIKACYJNE SPÓŁKA Z OGRANICZONĄ ODPOWIEDZIALNOŚCIĄ	X		
POLKOMTEL SPÓŁKA Z OGRANICZONĄ ODPOWIEDZIALNOŚCIĄ	X		
PRZEDSIĘBIORSTWO INFORMATYCZNE FORTES J. WĄSIK, K. NIZIOŁEK, SPÓŁKA JAWNA	X		
RFC INTERNET SPÓŁKA Z OGRANICZONĄ ODPOWIEDZIALNOŚCIĄ	X		
SYMETRA SPÓŁKA Z OGRANICZONĄ ODPOWIEDZIALNOŚCIĄ	X		
T-MOBILE POLSKA SPÓŁKA AKCYJNA	X		
"UNINET" SPÓŁKA Z OGRANICZONĄ ODPOWIEDZIALNOŚCIĄ	X		
UNINET ŚWIATŁOWÓD SPÓŁKA Z OGRANICZONĄ ODPOWIEDZIALNOŚCIĄ	X		
VIRTUALNET PAWEŁ JOPEK SPÓŁKA JAWNA	X		
VOICE NET TV SPÓŁKA Z OGRANICZONĄ ODPOWIEDZIALNOŚCIĄ	X		
WOJEWÓDZTWO ŚWIĘTOKRZYSKIE		X	

W tabeli nr 6.8.2 przedstawiono liczbowy i procentowy podział na punkty adresowe w zależności od rodzaju zasięgu na terenie gminy.

<b>Tabela 6.8.2: Podział na rodzaje usług i zasięgów.</b>		
	<b>Liczba adresów</b>	<b>Udział %</b>
Rzeczywisty	994	66,94%
Hurtowy (wyłącznie)	5	0,34%
Teoretyczny (wyłącznie)	2	0,13%
Brak zasięgu	484	32,59%
<b>SUMA</b>	<b>1 485</b>	<b>100%</b>

## Zasięgi sieci

W tabeli nr 6.8.3 przedstawiono liczbowo i procentowo liczbę zasięgów oraz liczbę punktów adresowych na terenie gminy w zależności od przepustowości.

<b>Tabela 6.8.3: Liczba zasięgów i adresów w podziale na przepustowość.</b>				
<b>Przepustowość [Mb/s]</b>	<b>Liczba zasięgów</b>	<b>Udział %</b>	<b>Liczba punktów adresowych</b>	<b>Udział %</b>
2	0	0,00%	0	0,00%
10	0	0,00%	0	0,00%
20	0	0,00%	0	0,00%
30	71	0,67%	27	2,70%
40	0	0,00%	0	0,00%
50	1	0,01%	0	0,00%
60	0	0,00%	0	0,00%
70	0	0,00%	0	0,00%
80	0	0,00%	0	0,00%
90	0	0,00%	0	0,00%
100	7	0,07%	4	0,40%
200	0	0,00%	0	0,00%
300	0	0,00%	0	0,00%
400	0	0,00%	0	0,00%
500	0	0,00%	0	0,00%
600	0	0,00%	0	0,00%
700	0	0,00%	0	0,00%
800	0	0,00%	0	0,00%
900	2 955	27,81%	2	0,20%
1000	7 591	71,44%	967	96,60%
2000	0	0,00%	0	0,00%
3000	0	0,00%	0	0,00%
4000	0	0,00%	0	0,00%

Przepustowość [Mb/s]	Liczba zasięgów	Udział %	Liczba punktów adresowych	Udział %
5000	0	0,00%	0	0,00%
6000	0	0,00%	0	0,00%
7000	0	0,00%	0	0,00%
8000	0	0,00%	0	0,00%
9000	0	0,00%	0	0,00%
10000	1	0,01%	1	0,10%
<b>SUMA</b>	<b>10 626</b>	<b>100%</b>	<b>1 001</b>	<b>100%</b>

W tabeli nr 6.8.4 przedstawiono liczbę zasięgów w gminie w zależności od rodzaju medium.

<b>Tabela 6.8.4: Liczba zasięgów z podziałem na medium.</b>		
Medium	Liczba zasięgów	Udział %
światłowodowe	10 553	99,31%
kablowe współosiowe miedziane	0	0,00%
kablowe parowe miedziane	1	0,01%
radiowe (FWA)	72	0,68%
<b>SUMA</b>	<b>10 626</b>	<b>100%</b>

## Plany inwestycyjne (komercyjne)

W gminie zostały zgłoszone 333 planowane inwestycje w punktach adresowych. Zgłoszone plany inwestycyjne przewidują objęcie w kolejnych 3 latach zasięgiem stacjonarnego dostępu do usług szerokopasmowych:

- 27 punktów adresowych znajdujących się już w zasięgu rzeczywistym;
- 0 punktów adresowych znajdujących się już w zasięgu wyłącznie hurtowym;
- 1 punkt adresowy znajdujący się już w zasięgu teoretycznym;
- 333 punkty adresowe znajdujące się w planie inwestycyjnym ze środków publicznych;
- 1 punkt adresowy znajdujący się w więcej niż jednym planie inwestycyjnym ze środków prywatnych;
- 304 punkty adresowe będące białymi plamami (bez zasięgu).

## Plany inwestycyjne realizowane ze środków publicznych

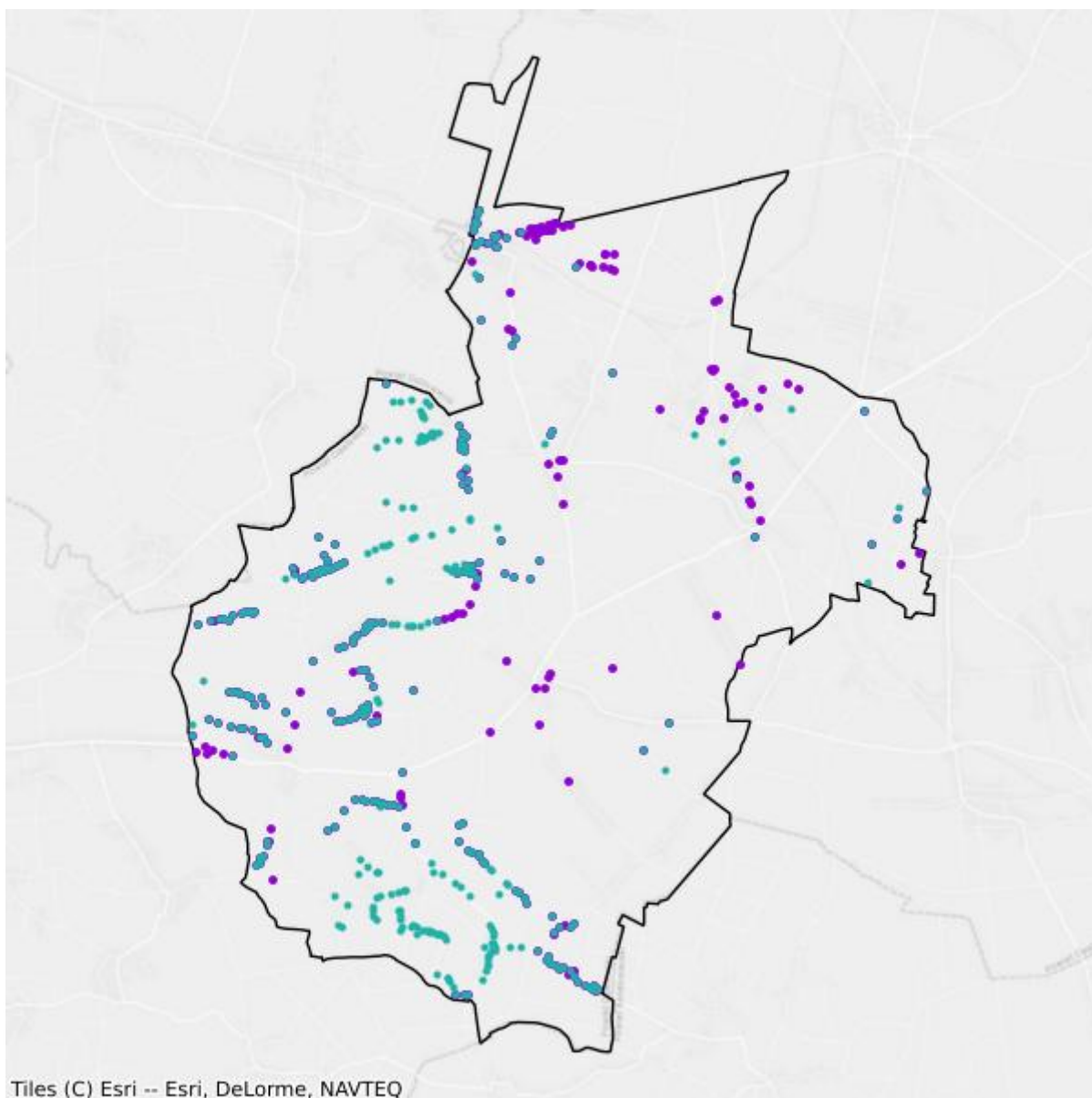
W gminie realizowane są plany inwestycyjne ze środków publicznych obejmujące 360 punktów adresowych. Realizowanych jest 0 projektów z KPO i 1 projekt z FER. Dane pochodzą z systemu SIMBA i odnoszą się do umów o dofinansowanie zawartych do dnia 31 marca 2026.

W tabeli nr 6.8.5 przedstawiono liczbę punktów adresowych na terenie gminy, objętych planami inwestycyjnymi do zrealizowania ze środków publicznych.

**Tabela 6.8.5: Liczba punktów adresowych ze zgłoszonymi planami inwestycyjnymi realizowanymi ze środków publicznych.**

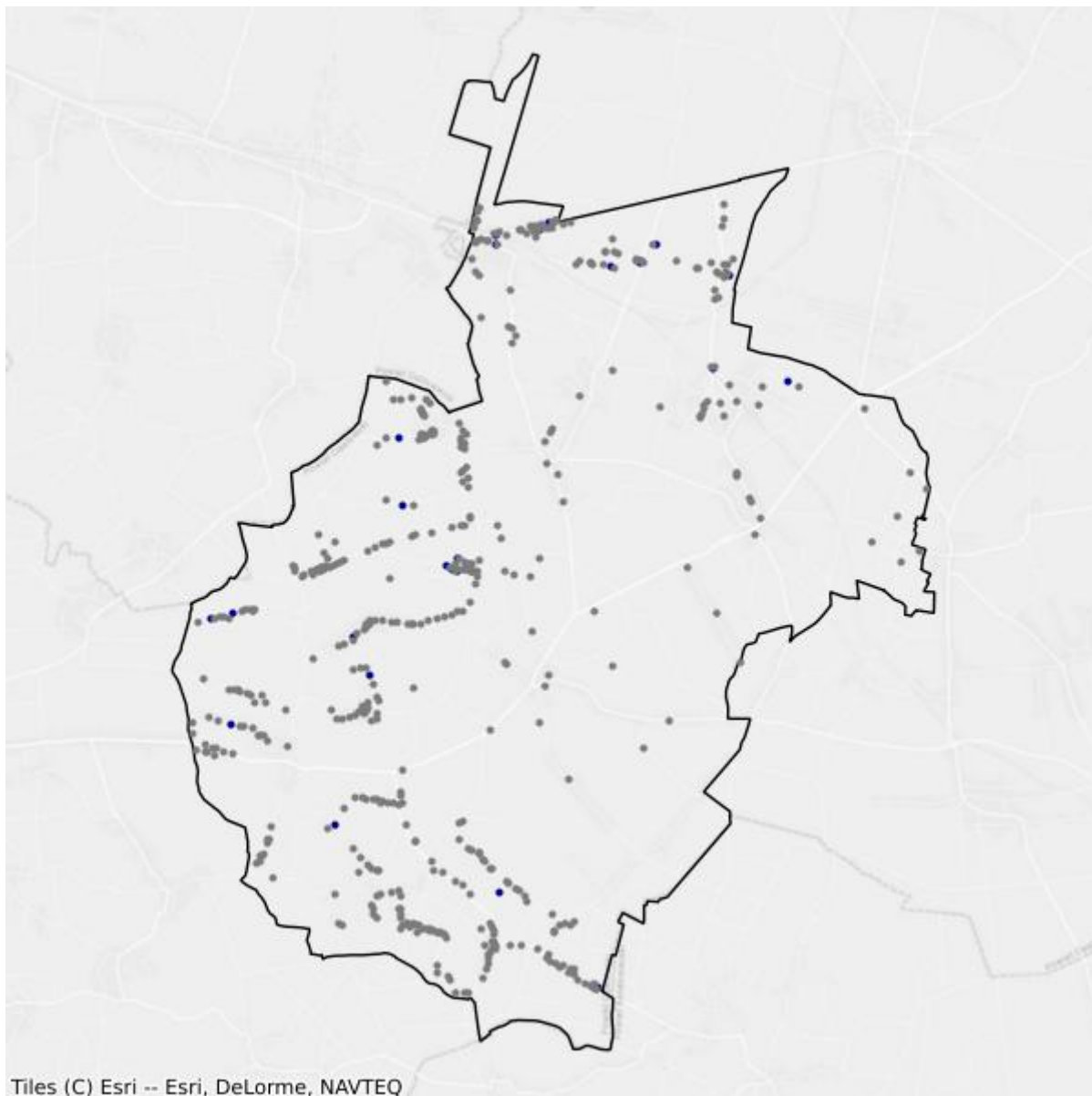
Numer projektu	Beneficjent	Liczba PA
FERC.01.01-IP. 01-0238/23	PODKARPACKIE SIECI TELEKOMUNIKACYJNE SPÓŁKA Z OGRANICZONĄ ODPOWIEDZIALNOŚCIĄ	360
<b>SUMA</b>		<b>360</b>

## Mapa planów inwestycyjnych



- Plany inwestycyjne realizowane ze środków prywatnych
- Plany inwestycyjne realizowane ze środków publicznych

## Mapa białych plam



- Białe plamy
- W zasięgu poniżej 100 Mb/s

# 7. Powiat ostrowiecki

TERC: 2607

## Statystyki ogólne

W powiecie jest 27 469 punktów adresowych. Na koniec marca 2026 roku w zasięgu stacjonarnego dostępu do usług szerokopasmowych było 24 901 punktów adresowych. Na wskazanym obszarze było 4 241 białych plam NGA, w tym 2 568 pozostało bez żadnego zasięgu. Od 1 stycznia 2023 do 31 marca 2026 roku obywatele zgłosili 460 zapotrzebowań na internet i 25 weryfikacji danych w systemie internet.gov.pl.

Na terenie powiatu działa 35 przedsiębiorców telekomunikacyjnych świadczących usługi stacjonarnego dostępu do usług szerokopasmowych, w tym:

- 26 świadczących wyłącznie usługi detaliczne;
- 5 świadczących wyłącznie usługi hurtowe;
- 4 świadczących usługi hurtowo-detaliczne.

W tabeli nr 7.1 przedstawiono liczbę zasięgów i punktów adresowych w zasięgu na terenie powiatu.

Tabela 7.1: Liczba zasięgów i punktów adresowych w zasięgu na terenie powiatu.			
Gmina	Liczba zasięgów zgłoszonych przez podmioty zobowiązane do raportowania	Liczba punktów adresowych objętych zasięgiem	Liczba punktów adresowych ogółem
Ostrowiec Świętokrzyski TERC: 2607011	108 342	9 817	10 869
Bałtów TERC: 2607022	12 025	1 382	1 527
Bodzechów TERC: 2607032	59 907	5 700	6 110
Ćmielów TERC: 2607043	33 657	2 788	3 022
Kunów TERC: 2607053	37 015	3 261	3 595
Waśniów TERC: 2607062	18 579	1 953	2 346
<b>SUMA</b>	<b>269 525</b>	<b>24 901</b>	<b>27 469</b>

W tabeli nr 7.2 przedstawiono liczbowy i procentowy podział na punkty adresowe w zależności od rodzaju zasięgu na terenie powiatu.

**Tabela 7.2: Podział na rodzaje usług i zasięgów.**

	<b>Liczba adresów</b>	<b>Udział %</b>
Rzeczywisty	22 571	82,17%
Hurtowy (wyłącznie)	1 398	5,09%
Teoretyczny (wyłącznie)	932	3,39%
Brak zasięgu	2 568	9,35%
<b>SUMA</b>	<b>27 469</b>	<b>100%</b>

## Zasięgi sieci

W tabeli nr 7.3 przedstawiono liczbowo i procentowo liczbę zasięgów oraz liczbę punktów adresowych na terenie powiatu w zależności od przepustowości.

**Tabela 7.3: Liczba zasięgów i adresów w podziale na przepustowość.**

<b>Przepustowość [Mb/s]</b>	<b>Liczba zasięgów</b>	<b>Udział %</b>	<b>Liczba punktów adresowych</b>	<b>Udział %</b>
2	7 586	2,81%	314	1,26%
10	5 660	2,10%	268	1,08%
20	1 738	0,64%	92	0,37%
30	3 513	1,30%	229	0,92%
40	1 297	0,48%	71	0,29%
50	9 660	3,58%	489	1,96%
60	629	0,23%	119	0,48%
70	490	0,18%	46	0,18%
80	145	0,05%	40	0,16%
90	125	0,05%	5	0,02%
100	708	0,26%	93	0,37%
200	6	0,00%	1	0,00%
300	14	0,01%	6	0,02%
400	0	0,00%	0	0,00%
500	8	0,00%	3	0,01%
600	1 208	0,45%	16	0,06%
700	0	0,00%	0	0,00%
800	0	0,00%	0	0,00%
900	57 307	21,26%	1 481	5,95%
1000	171 647	63,69%	17 797	71,47%
2000	6 960	2,58%	3 009	12,08%
3000	0	0,00%	0	0,00%
4000	0	0,00%	0	0,00%
5000	0	0,00%	0	0,00%
6000	0	0,00%	0	0,00%

Przepustowość [Mb/s]	Liczba zasięgów	Udział %	Liczba punktów adresowych	Udział %
7000	0	0,00%	0	0,00%
8000	812	0,30%	811	3,26%
9000	0	0,00%	0	0,00%
10000	12	0,00%	11	0,04%
<b>SUMA</b>	<b>269 525</b>	<b>100%</b>	<b>24 901</b>	<b>100%</b>

W tabeli nr 7.4 przedstawiono liczbę zasięgów w powiecie w zależności od rodzaju medium.

<b>Tabela 7.4: Liczba zasięgów z podziałem na medium.</b>		
Medium	Liczba zasięgów	Udział %
światłowodowe	235 606	87,42%
kablowe współosiowe miedziane	3 003	1,11%
kablowe parowe miedziane	21 997	8,16%
radiowe (FWA)	8 919	3,31%
<b>SUMA</b>	<b>269 525</b>	<b>100%</b>

## Plany inwestycyjne (komercyjne)

W powiecie zgłoszone zostały plany inwestycyjne obejmujące 3 042 punkty adresowe, w tym 2 976 unikalnych punktów adresowych.

W tabeli nr 7.5 przedstawiono liczbę punktów adresowych na terenie powiatu, objętych planami inwestycyjnymi do zrealizowania ze środków własnych inwestorów.

<b>Tabela 7.5: Liczba punktów adresowych ze zgłoszonymi planami inwestycyjnymi finansowanymi ze środków własnych inwestora.</b>	
Powiat	Liczba punktów adresowych objętych planami inwestycyjnymi
Ostrowiec Świętokrzyski TERC: 2607011	1 207
Bałtów TERC: 2607022	137
Bodzechów TERC: 2607032	601
Ćmielów TERC: 2607043	216
Kunów TERC: 2607053	434
Waśniów TERC: 2607062	447
<b>SUMA</b>	<b>3 042</b>

## Plany inwestycyjne realizowane ze środków publicznych

W powiecie realizowane są plany inwestycyjne ze środków publicznych obejmujące 2 307 punktów adresowych. Realizowany jest 1 projekt z KPO i 0 projektów z FERC. Dane pochodzą z systemu SIMBA i odnoszą się do umów o dofinansowanie zawartych do dnia 31 marca 2026.

W tabeli nr 7.6 przedstawiono liczbę punktów adresowych na terenie powiatu, objętych planami inwestycyjnymi do zrealizowania ze środków publicznych.

<b>Tabela 7.6: Liczba punktów adresowych ze zgłoszonymi planami inwestycyjnymi realizowanymi ze środków publicznych.</b>	
<b>Gmina</b>	<b>Liczba punktów adresowych objętych planami inwestycyjnymi</b>
Ostrowiec Świętokrzyski TERC: 2607011	1 348
Bałtów TERC: 2607022	318
Bodzechów TERC: 2607032	259
Ćmielów TERC: 2607043	132
Kunów TERC: 2607053	127
Waśniów TERC: 2607062	123
<b>SUMA</b>	<b>2 307</b>

# 7.1. Gmina Ostrowiec Świętokrzyski

TERC: 2607011

## Statystyki ogólne

W gminie jest 10 869 punktów adresowych. Na koniec marca 2026 roku w zasięgu stacjonarnego dostępu do usług szerokopasmowych było 9 817 punktów adresowych. Na wskazanym obszarze były 2 343 białe plamy NGA, w tym 1 052 pozostały bez żadnego zasięgu. Od 1 stycznia 2023 do 31 marca 2026 roku obywatele zgłosili 261 zapotrzebowań na internet i 16 weryfikacji danych w systemie internet.gov.pl.

W tabeli nr 7.1.1 przedstawiono przedsiębiorców telekomunikacyjnych działających na terenie gminy i świadczących usługi stacjonarnego dostępu do usług szerokopasmowych.

Tabela 7.1.1: Podmiot w zależności od rodzaju usług.			
Podmiot	Detal	Hurt	Hurt-Detal
AGENCJA PROMOCYJNA FEMUR PAWEŁ WOJTAL	X		X
EXATEL SPÓŁKA AKCYJNA	X		
FIRMA BUDOWLANA "KORBUD" KORNEL KORPIKIEWICZ	X		
Gmina Ostrowiec Świętokrzyski	X		
INEA SPÓŁKA Z OGRANICZONĄ ODPOWIEDZIALNOŚCIĄ	X		
ITH SPÓŁKA Z OGRANICZONĄ ODPOWIEDZIALNOŚCIĄ	X		
KLIKOM.NET SPÓŁKA Z OGRANICZONĄ ODPOWIEDZIALNOŚCIĄ	X		
LANDTECH SPÓŁKA Z OGRANICZONĄ ODPOWIEDZIALNOŚCIĄ	X		
MARCIN STĄPÓR STA KOM	X		
MULTIMEDIA POLSKA SPÓŁKA Z OGRANICZONĄ ODPOWIEDZIALNOŚCIĄ		X	X
NASK SPÓŁKA AKCYJNA	X		
NAUKOWA I AKADEMICKA SIEĆ KOMPUTEROWA - PAŃSTWOWY INSTYTUT BADAWCZY	X		
"NET4ME" AGNIESZKA MARCZAK-IPATOW	X		
"NETIA" SPÓŁKA AKCYJNA			X
NEXERA SPÓŁKA Z OGRANICZONĄ ODPOWIEDZIALNOŚCIĄ		X	
ORANGE POLSKA SPÓŁKA AKCYJNA	X	X	X
"P4 SPÓŁKA Z OGRANICZONĄ ODPOWIEDZIALNOŚCIĄ"	X		

Podmiot	Detal	Hurt	Hurt-Detal
PODKARPACKIE SIECI TELEKOMUNIKACYJNE SPÓŁKA Z OGRANICZONĄ ODPOWIEDZIALNOŚCIĄ	X		
POLKOMTEL SPÓŁKA Z OGRANICZONĄ ODPOWIEDZIALNOŚCIĄ	X		
PRZEDSIĘBIORSTWO INFORMATYCZNE FORTES J. WĄSIK, K. NIZIOŁEK, SPÓŁKA JAWNA	X		
RFC INTERNET SPÓŁKA Z OGRANICZONĄ ODPOWIEDZIALNOŚCIĄ	X		
SQS POLSKA SZYMON WYSOKIŃSKI	X		
"STARNET TELECOM" SPÓŁKA Z OGRANICZONĄ ODPOWIEDZIALNOŚCIĄ	X		
ŚWIATŁOWÓD INWESTYCJE SPÓŁKA Z OGRANICZONĄ ODPOWIEDZIALNOŚCIĄ		X	
T-MOBILE POLSKA SPÓŁKA AKCYJNA	X		
TOWERLINK POLAND SPÓŁKA Z OGRANICZONĄ ODPOWIEDZIALNOŚCIĄ		X	
"UNINET" SPÓŁKA Z OGRANICZONĄ ODPOWIEDZIALNOŚCIĄ	X		
UNINET ŚWIATŁOWÓD SPÓŁKA Z OGRANICZONĄ ODPOWIEDZIALNOŚCIĄ	X		
VECTRA SPÓŁKA AKCYJNA	X		
VIRTUALNET PAWEŁ JOPEK SPÓŁKA JAWNA	X		
WOJEWÓDZTWO ŚWIĘTOKRZYSKIE		X	

W tabeli nr 7.1.2 przedstawiono liczbowy i procentowy podział na punkty adresowe w zależności od rodzaju zasięgu na terenie gminy.

**Tabela 7.1.2: Podział na rodzaje usług i zasięgów.**

	Liczba adresów	Udział %
Rzeczywisty	8 562	78,77%
Hurtowy (wyłącznie)	1 173	10,79%
Teoretyczny (wyłącznie)	82	0,75%
Brak zasięgu	1 052	9,68%
<b>SUMA</b>	<b>10 869</b>	<b>100%</b>

## Zasięgi sieci

W tabeli nr 7.1.3 przedstawiono liczbowo i procentowo liczbę zasięgów oraz liczbę punktów adresowych na terenie gminy w zależności od przepustowości.

**Tabela 7.1.3: Liczba zasięgów i adresów w podziale na przepustowość.**

Przepustowość [Mb/s]	Liczba zasięgów	Udział %	Liczba punktów adresowych	Udział %
2	6 950	6,41%	299	3,05%
10	4 933	4,55%	258	2,63%
20	1 544	1,43%	86	0,88%
30	2 203	2,03%	189	1,93%

Przepustowość [Mb/s]	Liczba zasięgów	Udział %	Liczba punktów adresowych	Udział %
40	909	0,84%	56	0,57%
50	4 943	4,56%	350	3,57%
60	115	0,11%	21	0,21%
70	63	0,06%	9	0,09%
80	41	0,04%	19	0,19%
90	123	0,11%	4	0,04%
100	686	0,63%	80	0,81%
200	6	0,01%	1	0,01%
300	12	0,01%	5	0,05%
400	0	0,00%	0	0,00%
500	8	0,01%	3	0,03%
600	1 203	1,11%	16	0,16%
700	0	0,00%	0	0,00%
800	0	0,00%	0	0,00%
900	19 608	18,10%	450	4,58%
1000	58 595	54,08%	4 837	49,27%
2000	5 584	5,15%	2 320	23,63%
3000	0	0,00%	0	0,00%
4000	0	0,00%	0	0,00%
5000	0	0,00%	0	0,00%
6000	0	0,00%	0	0,00%
7000	0	0,00%	0	0,00%
8000	812	0,75%	811	8,26%
9000	0	0,00%	0	0,00%
10000	4	0,00%	3	0,03%
<b>SUMA</b>	<b>108 342</b>	<b>100%</b>	<b>9 817</b>	<b>100%</b>

W tabeli nr 7.1.4 przedstawiono liczbę zasięgów w gminie w zależności od rodzaju medium.

<b>Tabela 7.1.4: Liczba zasięgów z podziałem na medium.</b>		
Medium	Liczba zasięgów	Udział %
światłowodowe	83 445	77,02%
kablowe współosiowe miedziane	3 003	2,77%
kablowe parowe miedziane	17 436	16,09%
radiowe (FWA)	4 458	4,11%
<b>SUMA</b>	<b>108 342</b>	<b>100%</b>

## Plany inwestycyjne (komercyjne)

W gminie zostało zgłoszonych 1 207 planowanych inwestycji w punktach adresowych. Zgłoszone plany inwestycyjne przewidują objęcie w kolejnych 3 latach zasięgiem stacjonarnego dostępu do usług szerokopasmowych:

- 334 punkty adresowe znajdujące się już w zasięgu rzeczywistym;
- 34 punkty adresowe znajdujące się już w zasięgu wyłącznie hurtowym;
- 49 punktów adresowych znajdujących się już w zasięgu teoretycznym;
- 1 207 punktów adresowych znajdujących się w planie inwestycyjnym ze środków publicznych;
- 37 punktów adresowych znajdujących się w więcej niż jednym planie inwestycyjnym ze środków prywatnych;
- 753 punkty adresowe będące białymi plamami (bez zasięgu).

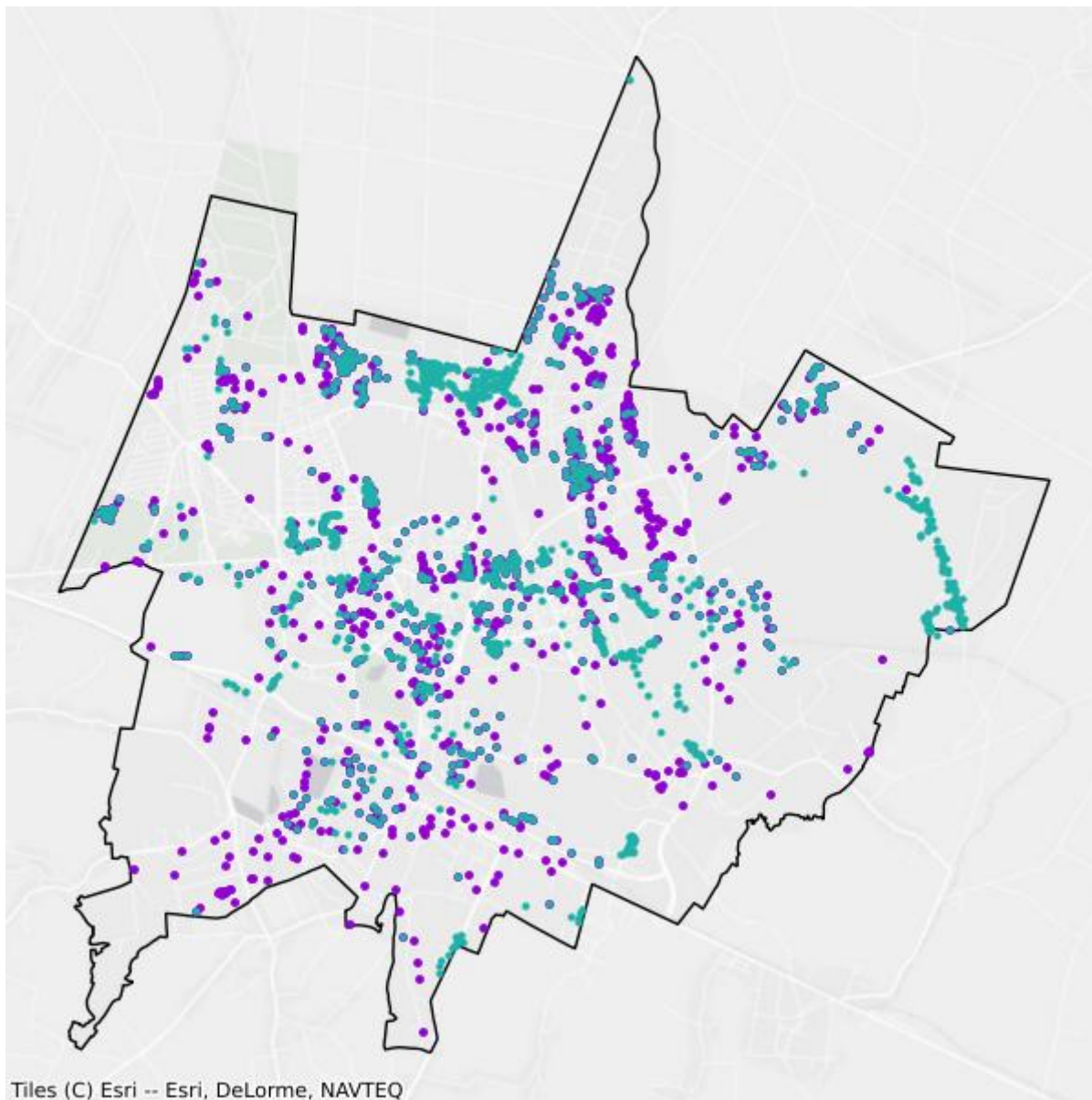
## Plany inwestycyjne realizowane ze środków publicznych

W gminie realizowane są plany inwestycyjne ze środków publicznych obejmujące 1 348 punktów adresowych. Realizowany jest 1 projekt z KPO i 0 projektów z FER. Dane pochodzą z systemu SIMBA i odnoszą się do umów o dofinansowanie zawartych do dnia 31 marca 2026.

W tabeli nr 7.1.5 przedstawiono liczbę punktów adresowych na terenie gminy, objętych planami inwestycyjnymi do zrealizowania ze środków publicznych.

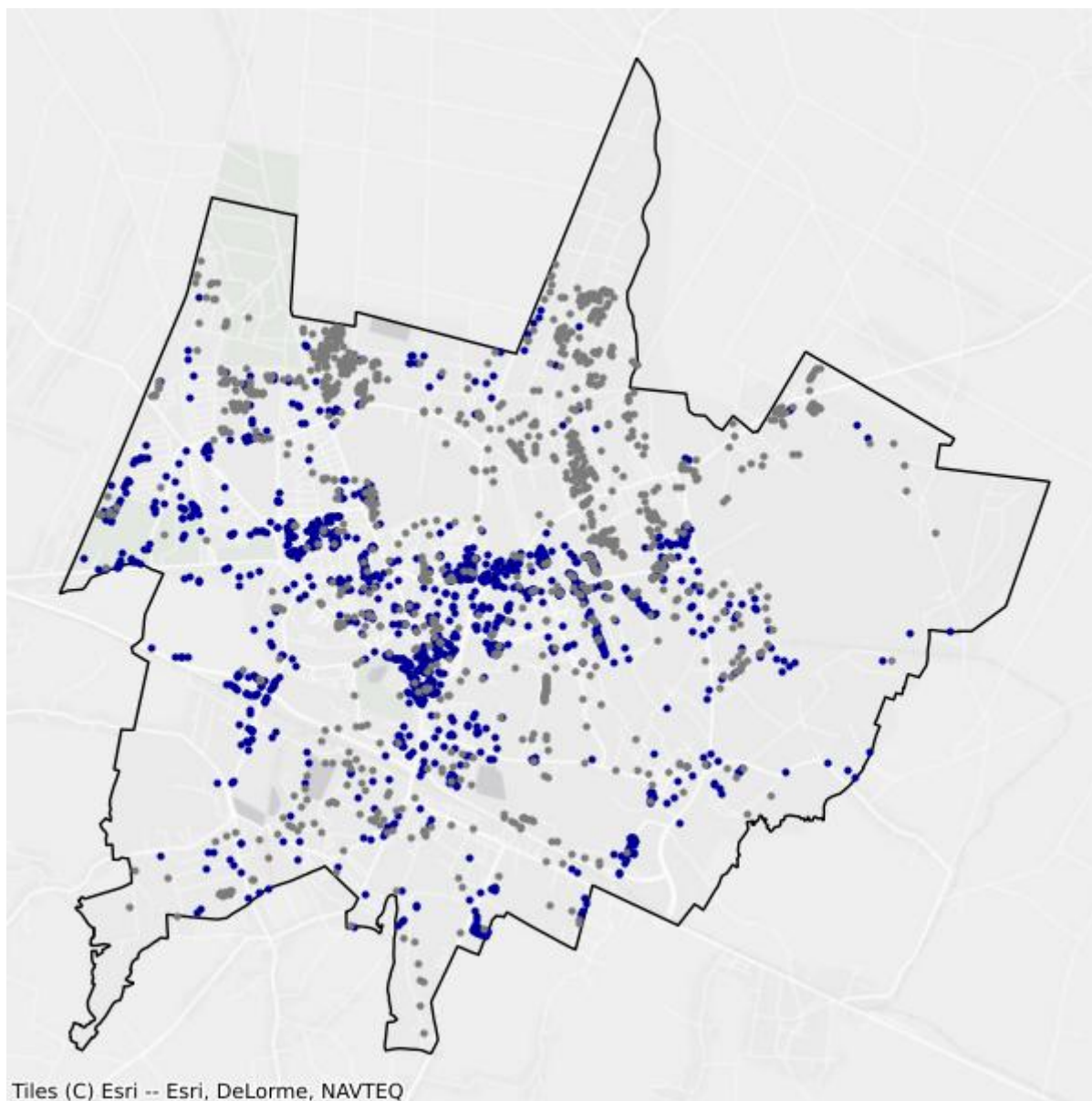
<b>Tabela 7.1.5: Liczba punktów adresowych ze zgłoszonymi planami inwestycyjnymi realizowanymi ze środków publicznych.</b>		
<b>Numer projektu</b>	<b>Beneficjent</b>	<b>Liczba PA</b>
KPOD.05.02-IW.06-0376/23	PODKARPACKIE SIECI TELEKOMUNIKACYJNE SPÓŁKA Z OGRANICZONĄ ODPOWIEDZIALNOŚCIĄ	1 348
<b>SUMA</b>		<b>1 348</b>

## Mapa planów inwestycyjnych



- Plany inwestycyjne realizowane ze środków prywatnych
- Plany inwestycyjne realizowane ze środków publicznych

## Mapa białych plam



- Białe plamy
- W zasięgu poniżej 100 Mb/s

## 7.2. Gmina Bałtów

TERC: 2607022

### Statystyki ogólne

W gminie jest 1 527 punktów adresowych. Na koniec marca 2026 roku w zasięgu stacjonarnego dostępu do usług szerokopasmowych były 1 382 punkty adresowe. Na wskazanym obszarze było 150 białych plam NGA, w tym 145 pozostało bez żadnego zasięgu. Od 1 stycznia 2023 do 31 marca 2026 roku obywatele zgłosili 17 zapotrzebowań na internet i 1 weryfikację danych w systemie internet.gov.pl.

W tabeli nr 7.2.1 przedstawiono przedsiębiorców telekomunikacyjnych działających na terenie gminy i świadczących usługi stacjonarnego dostępu do usług szerokopasmowych.

Tabela 7.2.1: Podmiot w zależności od rodzaju usług.			
Podmiot	Detal	Hurt	Hurt-Detal
FIBERHOST SPÓŁKA AKCYJNA		X	
FIRMA HANDLOWO-USŁUGOWA "MULTIFOX" ROJEK ARKADIUSZ	X		
INEA SPÓŁKA Z OGRANICZONĄ ODPOWIEDZIALNOŚCIĄ	X		
NAUKOWA I AKADEMICKA SIEĆ KOMPUTEROWA - PAŃSTWOWY INSTYTUT BADAWCZY	X		
"NETIA" SPÓŁKA AKCYJNA			X
NEXERA SPÓŁKA Z OGRANICZONĄ ODPOWIEDZIALNOŚCIĄ		X	
ORANGE POLSKA SPÓŁKA AKCYJNA	X	X	X
"P4 SPÓŁKA Z OGRANICZONĄ ODPOWIEDZIALNOŚCIĄ"	X		
PODKARPACKIE SIECI TELEKOMUNIKACYJNE SPÓŁKA Z OGRANICZONĄ ODPOWIEDZIALNOŚCIĄ	X		
POLKOMTEL SPÓŁKA Z OGRANICZONĄ ODPOWIEDZIALNOŚCIĄ	X		
PRZEDSIĘBIORSTWO INFORMATYCZNE FORTES J. WĄSIK, K. NIZIOŁEK, SPÓŁKA JAWNA	X		
RFC INTERNET SPÓŁKA Z OGRANICZONĄ ODPOWIEDZIALNOŚCIĄ	X		
T-MOBILE POLSKA SPÓŁKA AKCYJNA	X		
"UNINET" SPÓŁKA Z OGRANICZONĄ ODPOWIEDZIALNOŚCIĄ	X		
UNINET ŚWIATŁOWÓD SPÓŁKA Z OGRANICZONĄ ODPOWIEDZIALNOŚCIĄ	X		
VECTRA SPÓŁKA AKCYJNA	X		
WOJEWÓDZTWO ŚWIĘTOKRZYSKIE		X	

W tabeli nr 7.2.2 przedstawiono liczbowy i procentowy podział na punkty adresowe w zależności od rodzaju zasięgu na terenie gminy.

<b>Tabela 7.2.2: Podział na rodzaje usług i zasięgów.</b>		
	<b>Liczba adresów</b>	<b>Udział %</b>
Rzeczywisty	1 001	65,55%
Hurtowy (wyłącznie)	9	0,59%
Teoretyczny (wyłącznie)	372	24,36%
Brak zasięgu	145	9,50%
<b>SUMA</b>	<b>1 527</b>	<b>100%</b>

## Zasięgi sieci

W tabeli nr 7.2.3 przedstawiono liczbowo i procentowo liczbę zasięgów oraz liczbę punktów adresowych na terenie gminy w zależności od przepustowości.

<b>Tabela 7.2.3: Liczba zasięgów i adresów w podziale na przepustowość.</b>				
<b>Przepustowość [Mb/s]</b>	<b>Liczba zasięgów</b>	<b>Udział %</b>	<b>Liczba punktów adresowych</b>	<b>Udział %</b>
2	0	0,00%	0	0,00%
10	0	0,00%	0	0,00%
20	0	0,00%	0	0,00%
30	81	0,67%	2	0,14%
40	58	0,48%	3	0,22%
50	10	0,08%	0	0,00%
60	6	0,05%	0	0,00%
70	30	0,25%	0	0,00%
80	9	0,07%	0	0,00%
90	0	0,00%	0	0,00%
100	3	0,02%	2	0,14%
200	0	0,00%	0	0,00%
300	0	0,00%	0	0,00%
400	0	0,00%	0	0,00%
500	0	0,00%	0	0,00%
600	0	0,00%	0	0,00%
700	0	0,00%	0	0,00%
800	0	0,00%	0	0,00%
900	3 154	26,23%	378	27,35%
1000	8 672	72,12%	995	72,00%
2000	0	0,00%	0	0,00%
3000	0	0,00%	0	0,00%
4000	0	0,00%	0	0,00%

Przepustowość [Mb/s]	Liczba zasięgów	Udział %	Liczba punktów adresowych	Udział %
5000	0	0,00%	0	0,00%
6000	0	0,00%	0	0,00%
7000	0	0,00%	0	0,00%
8000	0	0,00%	0	0,00%
9000	0	0,00%	0	0,00%
10000	2	0,02%	2	0,14%
<b>SUMA</b>	<b>12 025</b>	<b>100%</b>	<b>1 382</b>	<b>100%</b>

W tabeli nr 7.2.4 przedstawiono liczbę zasięgów w gminie w zależności od rodzaju medium.

<b>Tabela 7.2.4: Liczba zasięgów z podziałem na medium.</b>		
Medium	Liczba zasięgów	Udział %
światłowodowe	11 831	98,39%
kablowe współosiowe miedziane	0	0,00%
kablowe parowe miedziane	194	1,61%
radiowe (FWA)	0	0,00%
<b>SUMA</b>	<b>12 025</b>	<b>100%</b>

## Plany inwestycyjne (komercyjne)

W gminie zostało zgłoszonych 137 planowanych inwestycji w punktach adresowych. Zgłoszone plany inwestycyjne przewidują objęcie w kolejnych 3 latach zasięgiem stacjonarnego dostępu do usług szerokopasmowych:

- 17 punktów adresowych znajdujących się już w zasięgu rzeczywistym;
- 1 punkt adresowy znajdujący się już w zasięgu wyłącznie hurtowym;
- 54 punkty adresowe znajdujące się już w zasięgu teoretycznym;
- 137 punktów adresowych znajdujących się w planie inwestycyjnym ze środków publicznych;
- 0 punktów adresowych znajdujących się w więcej niż jednym planie inwestycyjnym ze środków prywatnych;
- 65 punktów adresowych będących białymi plamami (bez zasięgu).

## Plany inwestycyjne realizowane ze środków publicznych

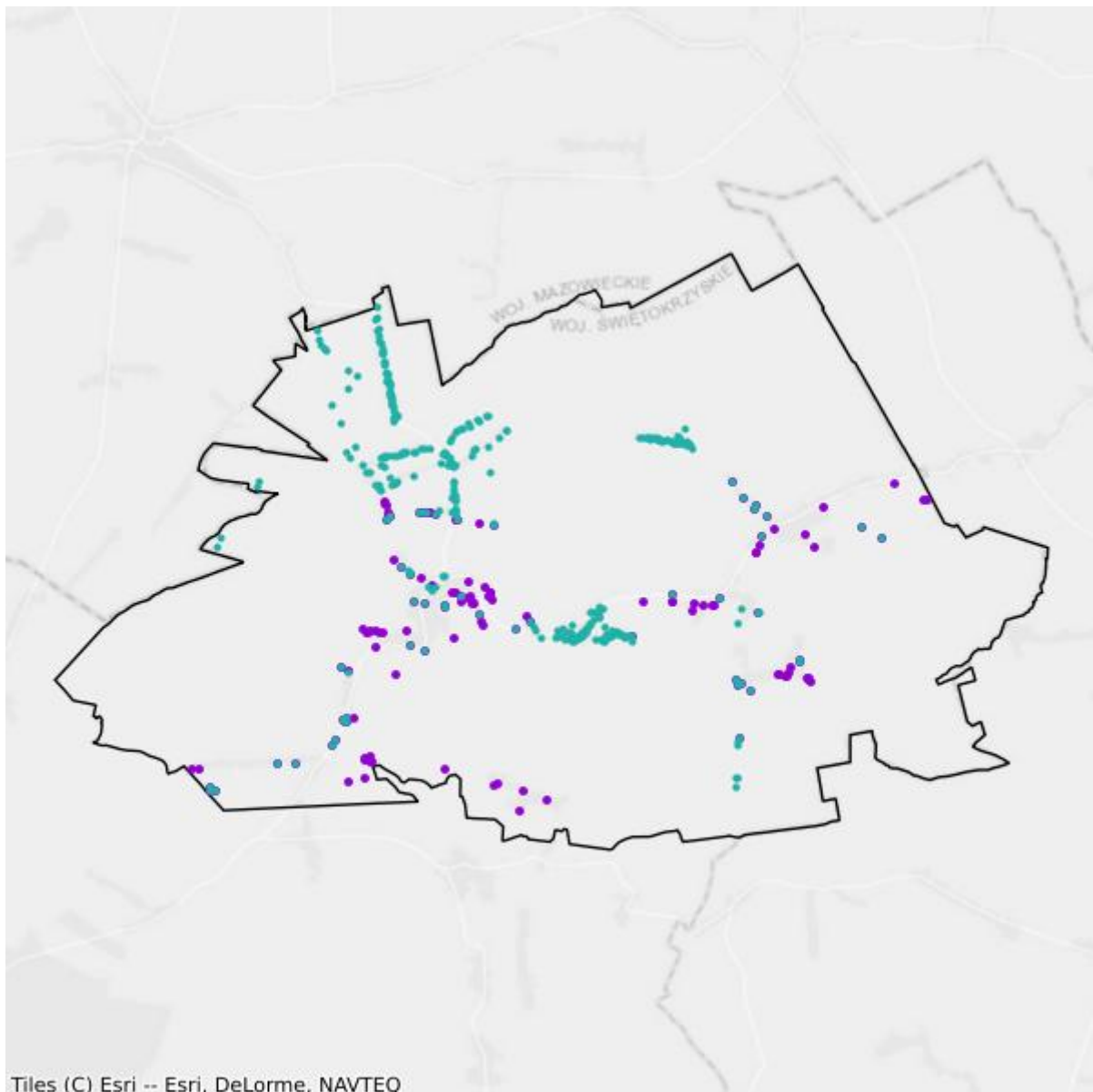
W gminie realizowane są plany inwestycyjne ze środków publicznych obejmujące 318 punktów adresowych. Realizowany jest 1 projekt z KPO i 0 projektów z FERC. Dane pochodzą z systemu SIMBA i odnoszą się do umów o dofinansowanie zawartych do dnia 31 marca 2026.

W tabeli nr 7.2.5 przedstawiono liczbę punktów adresowych na terenie gminy, objętych planami inwestycyjnymi do zrealizowania ze środków publicznych.

**Tabela 7.2.5: Liczba punktów adresowych ze zgłoszonymi planami inwestycyjnymi realizowanymi ze środków publicznych.**

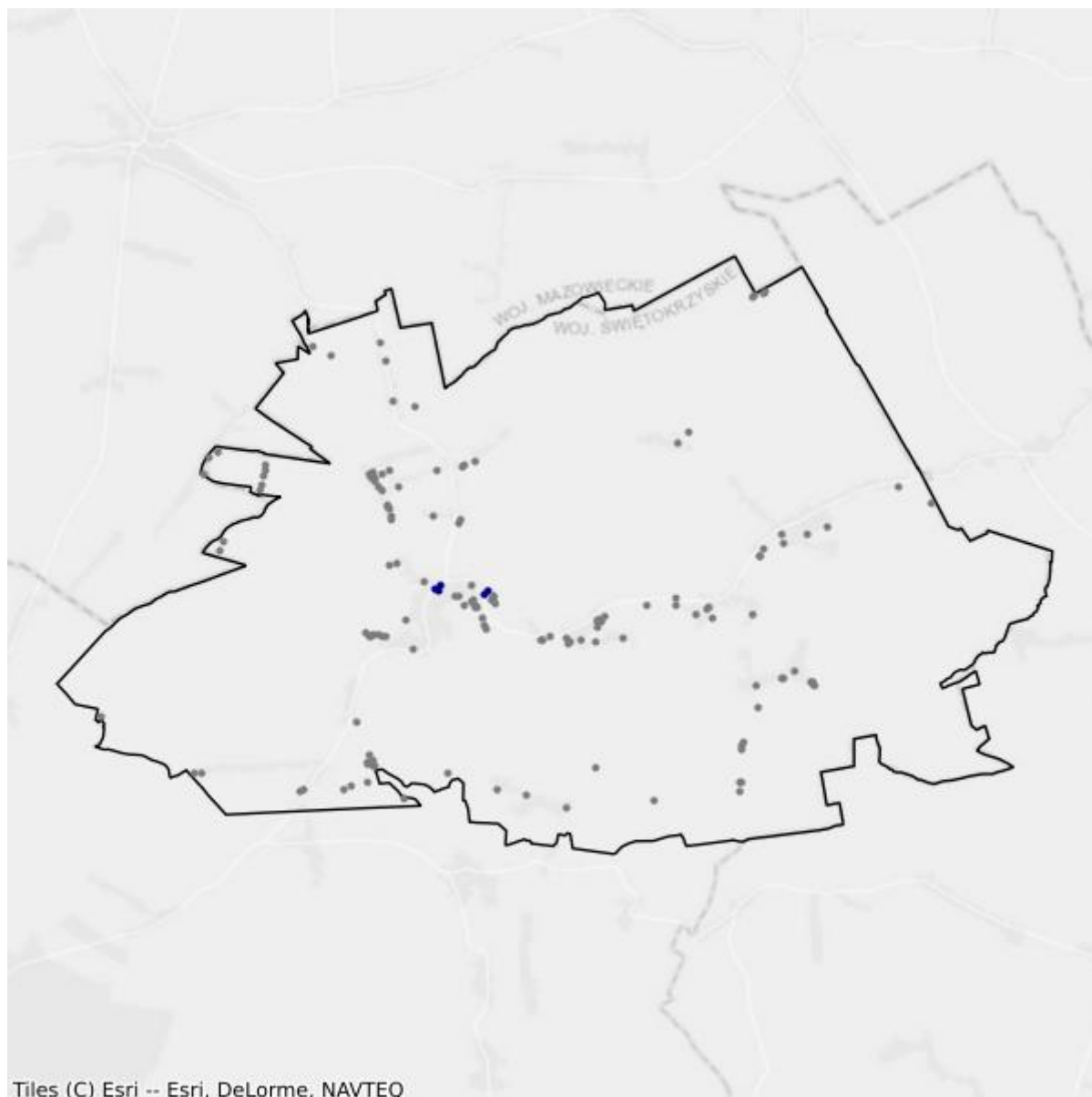
Numer projektu	Beneficjent	Liczba PA
KPOD.05.02-IW. 06-0376/23	PODKARPACKIE SIECI TELEKOMUNIKACYJNE SPÓŁKA Z OGRANICZONĄ ODPOWIEDZIALNOŚCIĄ	318
<b>SUMA</b>		<b>318</b>

## Mapa planów inwestycyjnych



- Plany inwestycyjne realizowane ze środków prywatnych
- Plany inwestycyjne realizowane ze środków publicznych

## Mapa białych plam



- Białe plamy
- W zasięgu poniżej 100 Mb/s

## 7.3. Gmina Bodzechów

TERC: 2607032

### Statystyki ogólne

W gminie jest 6 110 punktów adresowych. Na koniec marca 2026 roku w zasięgu stacjonarnego dostępu do usług szerokopasmowych było 5 700 punktów adresowych. Na wskazanym obszarze było 536 białych plam NGA, w tym 410 pozostało bez żadnego zasięgu. Od 1 stycznia 2023 do 31 marca 2026 roku obywatele zgłosili 78 zapotrzebowań na internet i 3 weryfikacje danych w systemie internet.gov.pl.

W tabeli nr 7.3.1 przedstawiono przedsiębiorców telekomunikacyjnych działających na terenie gminy i świadczących usługi stacjonarnego dostępu do usług szerokopasmowych.

<b>Tabela 7.3.1: Podmiot w zależności od rodzaju usług.</b>			
<b>Podmiot</b>	<b>Detal</b>	<b>Hurt</b>	<b>Hurt-Detal</b>
AGENCJA PROMOCYJNA FEMUR PAWEŁ WOJTAL	X		X
INEA SPÓŁKA Z OGRANICZONĄ ODPOWIEDZIALNOŚCIĄ	X		
NASK SPÓŁKA AKCYJNA	X		
NAUKOWA I AKADEMICKA SIEĆ KOMPUTEROWA - PAŃSTWOWY INSTYTUT BADAWCZY	X		
"NETIA" SPÓŁKA AKCYJNA			X
NEXERA SPÓŁKA Z OGRANICZONĄ ODPOWIEDZIALNOŚCIĄ		X	
ORANGE POLSKA SPÓŁKA AKCYJNA	X	X	X
"P4 SPÓŁKA Z OGRANICZONĄ ODPOWIEDZIALNOŚCIĄ"	X		
PODKARPACKIE SIECI TELEKOMUNIKACYJNE SPÓŁKA Z OGRANICZONĄ ODPOWIEDZIALNOŚCIĄ	X		
POLKOMTEL SPÓŁKA Z OGRANICZONĄ ODPOWIEDZIALNOŚCIĄ	X		
PRZEDSIĘBIORSTWO INFORMATYCZNE FORTES J. WĄSIK, K. NIZIOŁEK, SPÓŁKA JAWNA	X		
RFC INTERNET SPÓŁKA Z OGRANICZONĄ ODPOWIEDZIALNOŚCIĄ	X		
ŚWIATŁOWÓD INWESTYCJE SPÓŁKA Z OGRANICZONĄ ODPOWIEDZIALNOŚCIĄ		X	
T-MOBILE POLSKA SPÓŁKA AKCYJNA	X		
"UNINET" SPÓŁKA Z OGRANICZONĄ ODPOWIEDZIALNOŚCIĄ	X		
UNINET ŚWIATŁOWÓD SPÓŁKA Z OGRANICZONĄ ODPOWIEDZIALNOŚCIĄ	X		
VECTRA SPÓŁKA AKCYJNA	X		

Podmiot	Detal	Hurt	Hurt-Detal
VIRTUALNET PAWEŁ JOPEK SPÓŁKA JAWNA	X		
WOJEWÓDZTWO ŚWIĘTOKRZYSKIE		X	

W tabeli nr 7.3.2 przedstawiono liczbowy i procentowy podział na punkty adresowe w zależności od rodzaju zasięgu na terenie gminy.

**Tabela 7.3.2: Podział na rodzaje usług i zasięgów.**

	Liczba adresów	Udział %
Rzeczywisty	5 427	88,82%
Hurtowy (wyłącznie)	119	1,95%
Teoretyczny (wyłącznie)	154	2,52%
Brak zasięgu	410	6,71%
<b>SUMA</b>	<b>6 110</b>	<b>100%</b>

## Zasięgi sieci

W tabeli nr 7.3.3 przedstawiono liczbowo i procentowo liczbę zasięgów oraz liczbę punktów adresowych na terenie gminy w zależności od przepustowości.

**Tabela 7.3.3: Liczba zasięgów i adresów w podziale na przepustowość.**

Przepustowość [Mb/s]	Liczba zasięgów	Udział %	Liczba punktów adresowych	Udział %
2	576	0,96%	14	0,25%
10	692	1,16%	8	0,14%
20	194	0,32%	6	0,11%
30	302	0,50%	9	0,16%
40	30	0,05%	1	0,02%
50	1 960	3,27%	61	1,07%
60	139	0,23%	7	0,12%
70	147	0,25%	17	0,30%
80	32	0,05%	2	0,04%
90	2	0,00%	1	0,02%
100	6	0,01%	2	0,04%
200	0	0,00%	0	0,00%
300	0	0,00%	0	0,00%
400	0	0,00%	0	0,00%
500	0	0,00%	0	0,00%
600	0	0,00%	0	0,00%
700	0	0,00%	0	0,00%
800	0	0,00%	0	0,00%

Przepustowość [Mb/s]	Liczba zasięgów	Udział %	Liczba punktów adresowych	Udział %
900	12 971	21,65%	177	3,11%
1000	41 903	69,95%	4 917	86,26%
2000	951	1,59%	476	8,35%
3000	0	0,00%	0	0,00%
4000	0	0,00%	0	0,00%
5000	0	0,00%	0	0,00%
6000	0	0,00%	0	0,00%
7000	0	0,00%	0	0,00%
8000	0	0,00%	0	0,00%
9000	0	0,00%	0	0,00%
10000	2	0,00%	2	0,04%
<b>SUMA</b>	<b>59 907</b>	<b>100%</b>	<b>5 700</b>	<b>100%</b>

W tabeli nr 7.3.4 przedstawiono liczbę zasięgów w gminie w zależności od rodzaju medium.

**Tabela 7.3.4: Liczba zasięgów z podziałem na medium.**

Medium	Liczba zasięgów	Udział %
światłowodowe	55 832	93,20%
kablowe współosiowe miedziane	0	0,00%
kablowe parowe miedziane	2 196	3,67%
radiowe (FWA)	1 879	3,14%
<b>SUMA</b>	<b>59 907</b>	<b>100%</b>

## Plany inwestycyjne (komercyjne)

W gminie zostało zgłoszonych 601 planowanych inwestycji w punktach adresowych. Zgłoszone plany inwestycyjne przewidują objęcie w kolejnych 3 latach zasięgiem stacjonarnego dostępu do usług szerokopasmowych:

- 156 punktów adresowych znajdujących się już w zasięgu rzeczywistym;
- 12 punktów adresowych znajdujących się już w zasięgu wyłącznie hurtowym;
- 124 punkty adresowe znajdujące się już w zasięgu teoretycznym;
- 601 punktów adresowych znajdujących się w planie inwestycyjnym ze środków publicznych;
- 0 punktów adresowych znajdujących się w więcej niż jednym planie inwestycyjnym ze środków prywatnych;
- 309 punktów adresowych będących białymi plamami (bez zasięgu).

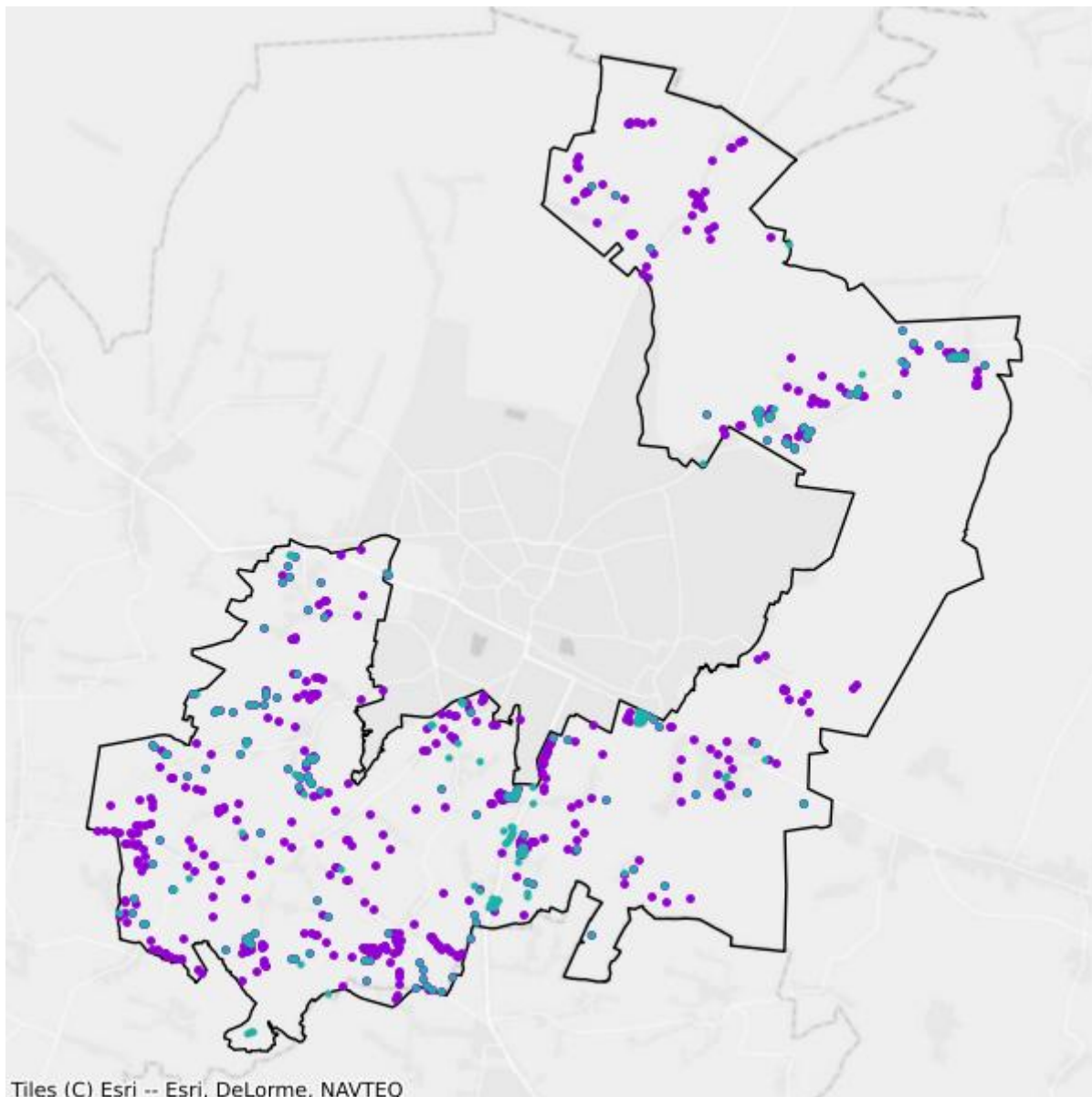
## Plany inwestycyjne realizowane ze środków publicznych

W gminie realizowane są plany inwestycyjne ze środków publicznych obejmujące 259 punktów adresowych. Realizowany jest 1 projekt z KPO i 0 projektów z FERC. Dane pochodzą z systemu SIMBA i odnoszą się do umów o dofinansowanie zawartych do dnia 31 marca 2026.

W tabeli nr 7.3.5 przedstawiono liczbę punktów adresowych na terenie gminy, objętych planami inwestycyjnymi do zrealizowania ze środków publicznych.

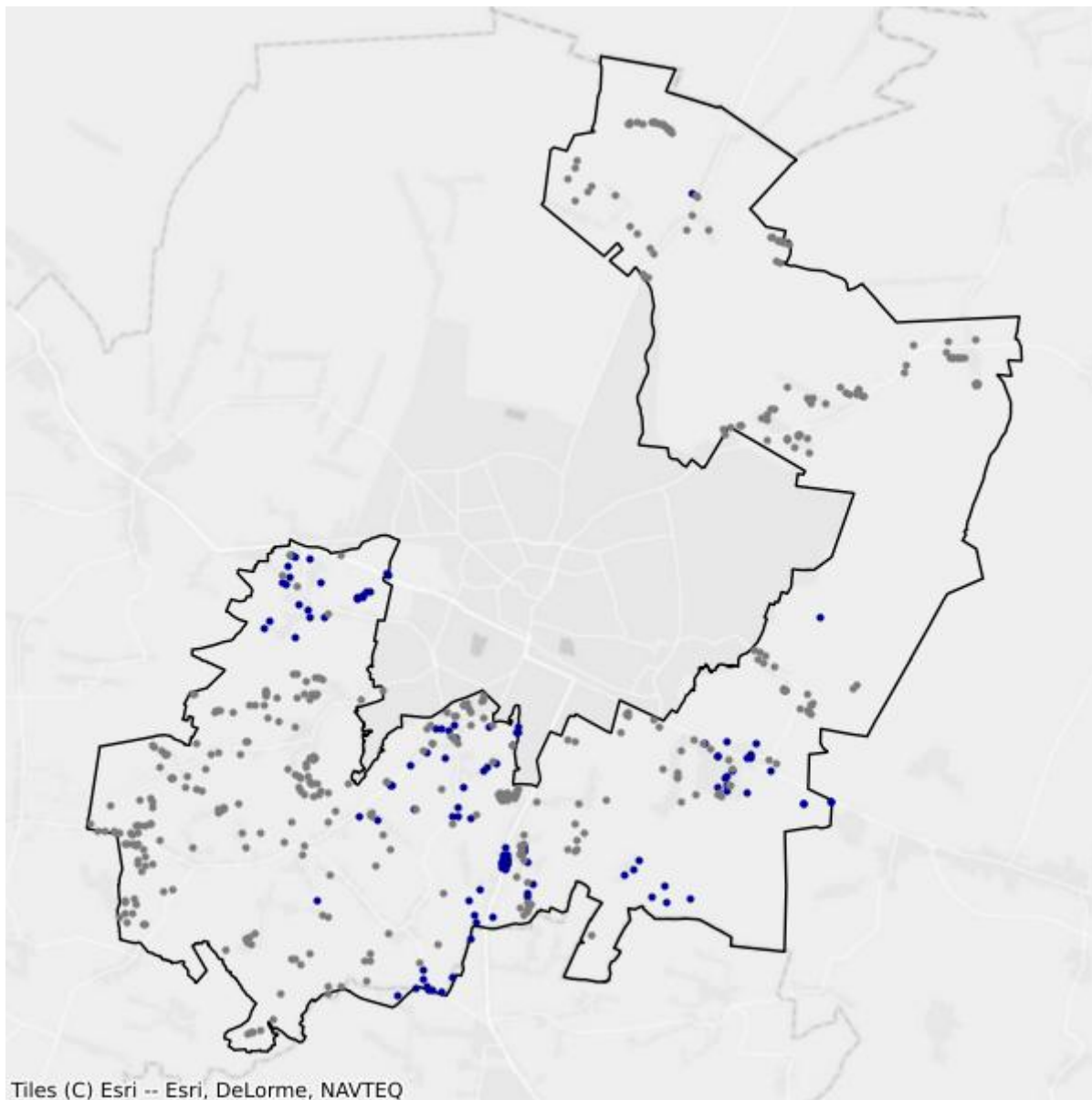
<b>Tabela 7.3.5: Liczba punktów adresowych ze zgłoszonymi planami inwestycyjnymi realizowanymi ze środków publicznych.</b>		
<b>Numer projektu</b>	<b>Beneficjent</b>	<b>Liczba PA</b>
KPOD.05.02-IW. 06-0376/23	PODKARPACKIE SIECI TELEKOMUNIKACYJNE SPÓŁKA Z OGRANICZONĄ ODPOWIEDZIALNOŚCIĄ	259
<b>SUMA</b>		<b>259</b>

## Mapa planów inwestycyjnych



- Plany inwestycyjne realizowane ze środków prywatnych
- Plany inwestycyjne realizowane ze środków publicznych

## Mapa białych plam



- Białe plamy
- W zasięgu poniżej 100 Mb/s

## 7.4. Gmina Ćmielów

TERC: 2607043

### Statystyki ogólne

W gminie są 3 022 punkty adresowe. Na koniec marca 2026 roku w zasięgu stacjonarnego dostępu do usług szerokopasmowych było 2 788 punktów adresowych. Na wskazanym obszarze było 279 białych plam NGA, w tym 234 pozostały bez żadnego zasięgu. Od 1 stycznia 2023 do 31 marca 2026 roku obywatele zgłosili 39 zapotrzebowań na internet i 3 weryfikacje danych w systemie internet.gov.pl.

W tabeli nr 7.4.1 przedstawiono przedsiębiorców telekomunikacyjnych działających na terenie gminy i świadczących usługi stacjonarnego dostępu do usług szerokopasmowych.

<b>Tabela 7.4.1: Podmiot w zależności od rodzaju usług.</b>			
<b>Podmiot</b>	<b>Detal</b>	<b>Hurt</b>	<b>Hurt-Detal</b>
EXATEL SPÓŁKA AKCYJNA	X		
NAUKOWA I AKADEMICKA SIEĆ KOMPUTEROWA - PAŃSTWOWY INSTYTUT BADAWCZY	X		
"NETIA" SPÓŁKA AKCYJNA			X
NEXERA SPÓŁKA Z OGRANICZONĄ ODPOWIEDZIALNOŚCIĄ		X	
ORANGE POLSKA SPÓŁKA AKCYJNA	X	X	X
"P4 SPÓŁKA Z OGRANICZONĄ ODPOWIEDZIALNOŚCIĄ"	X		
PODKARPACKIE SIECI TELEKOMUNIKACYJNE SPÓŁKA Z OGRANICZONĄ ODPOWIEDZIALNOŚCIĄ	X		
POLKOMTEL SPÓŁKA Z OGRANICZONĄ ODPOWIEDZIALNOŚCIĄ	X		
PRZEDSIĘBIORSTWO INFORMATYCZNE FORTES J. WĄSIK, K. NIZIOŁEK, SPÓŁKA JAWNA	X		
RFC INTERNET SPÓŁKA Z OGRANICZONĄ ODPOWIEDZIALNOŚCIĄ	X		
T-MOBILE POLSKA SPÓŁKA AKCYJNA	X		
"UNINET" SPÓŁKA Z OGRANICZONĄ ODPOWIEDZIALNOŚCIĄ	X		
UNINET ŚWIATŁOWÓD SPÓŁKA Z OGRANICZONĄ ODPOWIEDZIALNOŚCIĄ	X		
VECTRA SPÓŁKA AKCYJNA	X		
VIRTUALNET PAWEŁ JOPEK SPÓŁKA JAWNA	X		
WOJEWÓDZTWO ŚWIĘTOKRZYSKIE		X	

W tabeli nr 7.4.2 przedstawiono liczbowy i procentowy podział na punkty adresowe w zależności od rodzaju zasięgu na terenie gminy.

**Tabela 7.4.2: Podział na rodzaje usług i zasięgów.**

	<b>Liczba adresów</b>	<b>Udział %</b>
Rzeczywisty	2 668	88,29%
Hurtowy (wyłącznie)	47	1,56%
Teoretyczny (wyłącznie)	73	2,42%
Brak zasięgu	234	7,74%
<b>SUMA</b>	<b>3 022</b>	<b>100%</b>

## Zasięgi sieci

W tabeli nr 7.4.3 przedstawiono liczbowo i procentowo liczbę zasięgów oraz liczbę punktów adresowych na terenie gminy w zależności od przepustowości.

**Tabela 7.4.3: Liczba zasięgów i adresów w podziale na przepustowość.**

<b>Przepustowość [Mb/s]</b>	<b>Liczba zasięgów</b>	<b>Udział %</b>	<b>Liczba punktów adresowych</b>	<b>Udział %</b>
2	0	0,00%	0	0,00%
10	0	0,00%	0	0,00%
20	0	0,00%	0	0,00%
30	363	1,08%	12	0,43%
40	144	0,43%	7	0,25%
50	1 103	3,28%	18	0,65%
60	142	0,42%	3	0,11%
70	120	0,36%	5	0,18%
80	6	0,02%	0	0,00%
90	0	0,00%	0	0,00%
100	3	0,01%	3	0,11%
200	0	0,00%	0	0,00%
300	0	0,00%	0	0,00%
400	0	0,00%	0	0,00%
500	0	0,00%	0	0,00%
600	0	0,00%	0	0,00%
700	0	0,00%	0	0,00%
800	0	0,00%	0	0,00%
900	8 097	24,06%	76	2,73%
1000	23 678	70,35%	2 663	95,52%
2000	0	0,00%	0	0,00%
3000	0	0,00%	0	0,00%
4000	0	0,00%	0	0,00%

Przepustowość [Mb/s]	Liczba zasięgów	Udział %	Liczba punktów adresowych	Udział %
5000	0	0,00%	0	0,00%
6000	0	0,00%	0	0,00%
7000	0	0,00%	0	0,00%
8000	0	0,00%	0	0,00%
9000	0	0,00%	0	0,00%
10000	1	0,00%	1	0,04%
<b>SUMA</b>	<b>33 657</b>	<b>100%</b>	<b>2 788</b>	<b>100%</b>

W tabeli nr 7.4.4 przedstawiono liczbę zasięgów w gminie w zależności od rodzaju medium.

<b>Tabela 7.4.4: Liczba zasięgów z podziałem na medium.</b>		
Medium	Liczba zasięgów	Udział %
światłowodowe	31 779	94,42%
kablowe współosiowe miedziane	0	0,00%
kablowe parowe miedziane	869	2,58%
radiowe (FWA)	1 009	3,00%
<b>SUMA</b>	<b>33 657</b>	<b>100%</b>

## Plany inwestycyjne (komercyjne)

W gminie zostało zgłoszonych 216 planowanych inwestycji w punktach adresowych. Zgłoszone plany inwestycyjne przewidują objęcie w kolejnych 3 latach zasięgiem stacjonarnego dostępu do usług szerokopasmowych:

- 35 punktów adresowych znajdujących się już w zasięgu rzeczywistym;
- 1 punkt adresowy znajdujący się już w zasięgu wyłącznie hurtowym;
- 30 punktów adresowych znajdujących się już w zasięgu teoretycznym;
- 216 punktów adresowych znajdujących się w planie inwestycyjnym ze środków publicznych;
- 0 punktów adresowych znajdujących się w więcej niż jednym planie inwestycyjnym ze środków prywatnych;
- 150 punktów adresowych będących białymi plamami (bez zasięgu).

## Plany inwestycyjne realizowane ze środków publicznych

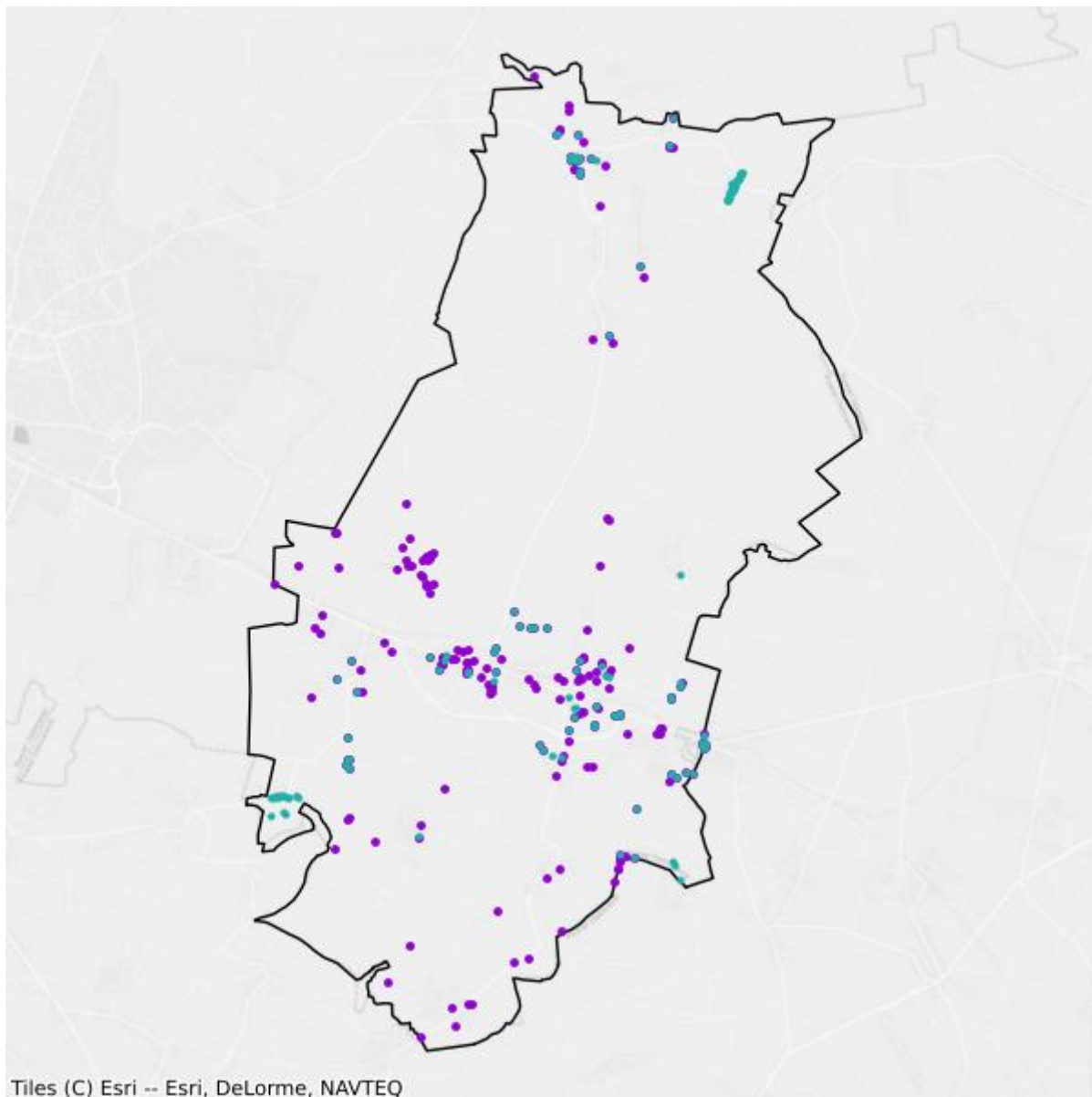
W gminie realizowane są plany inwestycyjne ze środków publicznych obejmujące 132 punkty adresowe. Realizowany jest 1 projekt z KPO i 0 projektów z FERC. Dane pochodzą z systemu SIMBA i odnoszą się do umów o dofinansowanie zawartych do dnia 31 marca 2026.

W tabeli nr 7.4.5 przedstawiono liczbę punktów adresowych na terenie gminy, objętych planami inwestycyjnymi do zrealizowania ze środków publicznych.

**Tabela 7.4.5: Liczba punktów adresowych ze zgłoszonymi planami inwestycyjnymi realizowanymi ze środków publicznych.**

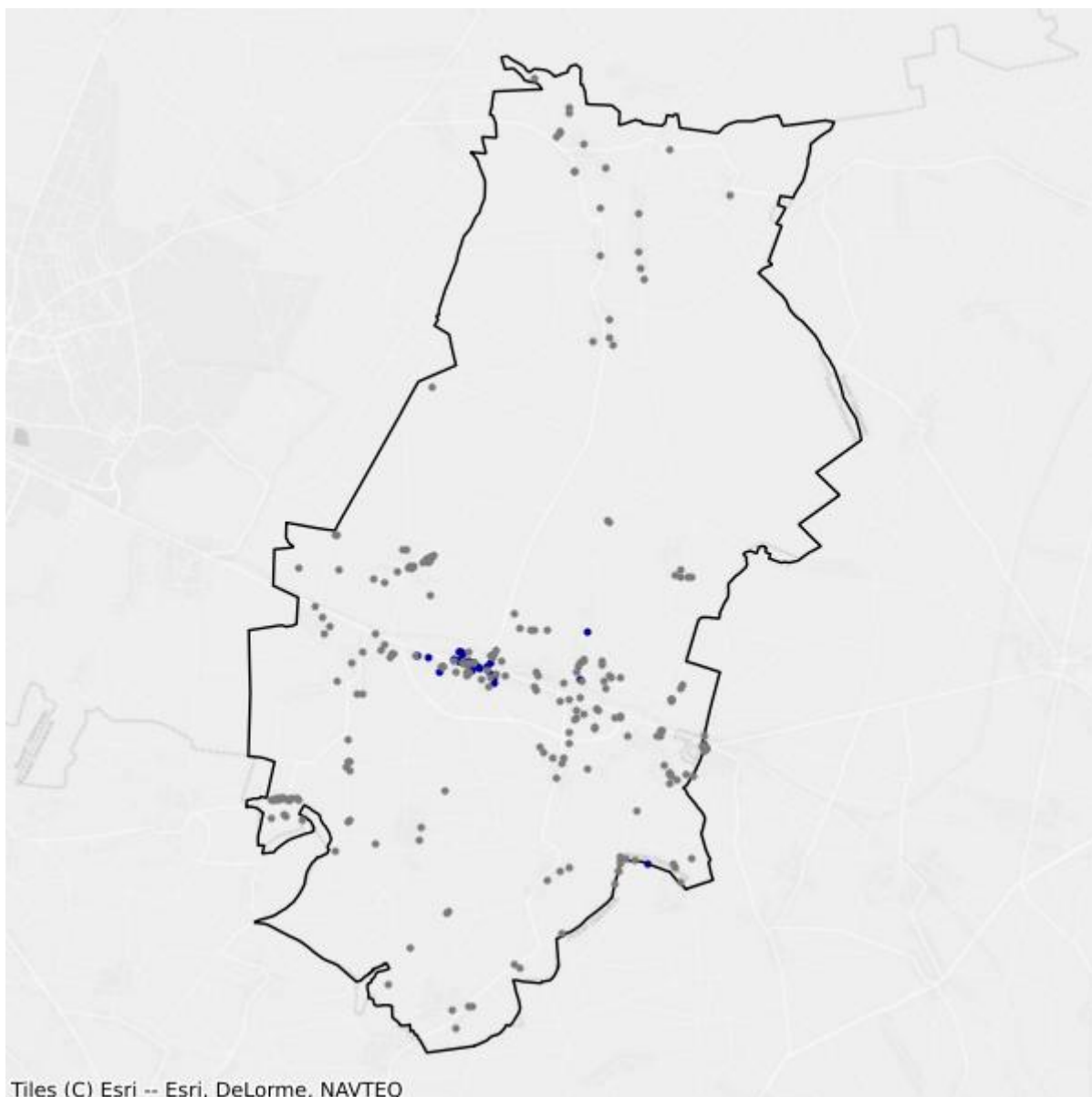
Numer projektu	Beneficjent	Liczba PA
KPOD.05.02-IW.06-0376/23	PODKARPACKIE SIECI TELEKOMUNIKACYJNE SPÓŁKA Z OGRANICZONĄ ODPOWIEDZIALNOŚCIĄ	132
<b>SUMA</b>		<b>132</b>

## Mapa planów inwestycyjnych



- Plany inwestycyjne realizowane ze środków prywatnych
- Plany inwestycyjne realizowane ze środków publicznych

## Mapa białych plam



- Białe plamy
- W zasięgu poniżej 100 Mb/s

## 7.5. Gmina Kunów

TERC: 2607053

### Statystyki ogólne

W gminie jest 3 595 punktów adresowych. Na koniec marca 2026 roku w zasięgu stacjonarnego dostępu do usług szerokopasmowych było 3 261 punktów adresowych. Na wskazanym obszarze były 422 białe plamy NGA, w tym 334 pozostały bez żadnego zasięgu. Od 1 stycznia 2023 do 31 marca 2026 roku obywatele zgłosili 37 zapotrzebowań na internet i 2 weryfikacje danych w systemie internet.gov.pl.

W tabeli nr 7.5.1 przedstawiono przedsiębiorców telekomunikacyjnych działających na terenie gminy i świadczących usługi stacjonarnego dostępu do usług szerokopasmowych.

<b>Tabela 7.5.1: Podmiot w zależności od rodzaju usług.</b>			
<b>Podmiot</b>	<b>Detal</b>	<b>Hurt</b>	<b>Hurt-Detal</b>
AGENCJA PROMOCYJNA FEMUR PAWEŁ WOJTAL	X		X
EXATEL SPÓŁKA AKCYJNA	X		
INEA SPÓŁKA Z OGRANICZONĄ ODPOWIEDZIALNOŚCIĄ	X		
KLIKOM.NET SPÓŁKA Z OGRANICZONĄ ODPOWIEDZIALNOŚCIĄ	X		
NAUKOWA I AKADEMICKA SIEĆ KOMPUTEROWA - PAŃSTWOWY INSTYTUT BADAWCZY	X		
"NETIA" SPÓŁKA AKCYJNA			X
NEXERA SPÓŁKA Z OGRANICZONĄ ODPOWIEDZIALNOŚCIĄ		X	
ORANGE POLSKA SPÓŁKA AKCYJNA	X	X	X
"P4 SPÓŁKA Z OGRANICZONĄ ODPOWIEDZIALNOŚCIĄ"	X		
PODKARPACKIE SIECI TELEKOMUNIKACYJNE SPÓŁKA Z OGRANICZONĄ ODPOWIEDZIALNOŚCIĄ	X		
POLKOMTEL SPÓŁKA Z OGRANICZONĄ ODPOWIEDZIALNOŚCIĄ	X		
PRZEDSIĘBIORSTWO INFORMATYCZNE FORTES J. WĄSIK, K. NIZIOŁEK, SPÓŁKA JAWNA	X		
RFC INTERNET SPÓŁKA Z OGRANICZONĄ ODPOWIEDZIALNOŚCIĄ	X		
ŚWIATŁOWÓD INWESTYCJE SPÓŁKA Z OGRANICZONĄ ODPOWIEDZIALNOŚCIĄ		X	
T-MOBILE POLSKA SPÓŁKA AKCYJNA	X		
TOWERLINK POLAND SPÓŁKA Z OGRANICZONĄ ODPOWIEDZIALNOŚCIĄ		X	
"UNINET" SPÓŁKA Z OGRANICZONĄ ODPOWIEDZIALNOŚCIĄ	X		

Podmiot	Detal	Hurt	Hurt-Detal
UNINET ŚWIATŁOWÓD SPÓŁKA Z OGRANICZONĄ ODPOWIEDZIALNOŚCIĄ	X		
VECTRA SPÓŁKA AKCYJNA	X		
WOJEWÓDZTWO ŚWIĘTOKRZYSKIE		X	

W tabeli nr 7.5.2 przedstawiono liczbowy i procentowy podział na punkty adresowe w zależności od rodzaju zasięgu na terenie gminy.

Tabela 7.5.2: Podział na rodzaje usług i zasięgów.		
	Liczba adresów	Udział %
Rzeczywisty	3 196	88,90%
Hurtowy (wyłącznie)	43	1,20%
Teoretyczny (wyłącznie)	22	0,61%
Brak zasięgu	334	9,29%
<b>SUMA</b>	<b>3 595</b>	<b>100%</b>

## Zasięgi sieci

W tabeli nr 7.5.3 przedstawiono liczbowo i procentowo liczbę zasięgów oraz liczbę punktów adresowych na terenie gminy w zależności od przepustowości.

Tabela 7.5.3: Liczba zasięgów i adresów w podziale na przepustowość.				
Przepustowość [Mb/s]	Liczba zasięgów	Udział %	Liczba punktów adresowych	Udział %
2	60	0,16%	1	0,03%
10	35	0,09%	2	0,06%
20	0	0,00%	0	0,00%
30	496	1,34%	13	0,40%
40	109	0,29%	4	0,12%
50	1 409	3,81%	36	1,10%
60	120	0,32%	5	0,15%
70	130	0,35%	15	0,46%
80	48	0,13%	12	0,37%
90	0	0,00%	0	0,00%
100	6	0,02%	2	0,06%
200	0	0,00%	0	0,00%
300	2	0,01%	1	0,03%
400	0	0,00%	0	0,00%
500	0	0,00%	0	0,00%
600	5	0,01%	0	0,00%
700	0	0,00%	0	0,00%

Przepustowość [Mb/s]	Liczba zasięgów	Udział %	Liczba punktów adresowych	Udział %
800	0	0,00%	0	0,00%
900	8 402	22,70%	247	7,57%
1000	25 767	69,61%	2 709	83,07%
2000	425	1,15%	213	6,53%
3000	0	0,00%	0	0,00%
4000	0	0,00%	0	0,00%
5000	0	0,00%	0	0,00%
6000	0	0,00%	0	0,00%
7000	0	0,00%	0	0,00%
8000	0	0,00%	0	0,00%
9000	0	0,00%	0	0,00%
10000	1	0,00%	1	0,03%
<b>SUMA</b>	<b>37 015</b>	<b>100%</b>	<b>3 261</b>	<b>100%</b>

W tabeli nr 7.5.4 przedstawiono liczbę zasięgów w gminie w zależności od rodzaju medium.

<b>Tabela 7.5.4: Liczba zasięgów z podziałem na medium.</b>		
Medium	Liczba zasięgów	Udział %
światłowodowe	34 606	93,49%
kablowe współosiowe miedziane	0	0,00%
kablowe parowe miedziane	1 081	2,92%
radiowe (FWA)	1 328	3,59%
<b>SUMA</b>	<b>37 015</b>	<b>100%</b>

## Plany inwestycyjne (komercyjne)

W gminie zostały zgłoszone 434 planowane inwestycje w punktach adresowych. Zgłoszone plany inwestycyjne przewidują objęcie w kolejnych 3 latach zasięgiem stacjonarnego dostępu do usług szerokopasmowych:

- 139 punktów adresowych znajdujących się już w zasięgu rzeczywistym;
- 9 punktów adresowych znajdujących się już w zasięgu wyłącznie hurtowym;
- 11 punktów adresowych znajdujących się już w zasięgu teoretycznym;
- 434 punkty adresowe znajdujące się w planie inwestycyjnym ze środków publicznych;
- 29 punktów adresowych znajdujących się w więcej niż jednym planie inwestycyjnym ze środków prywatnych;
- 246 punktów adresowych będących białymi plamami (bez zasięgu).

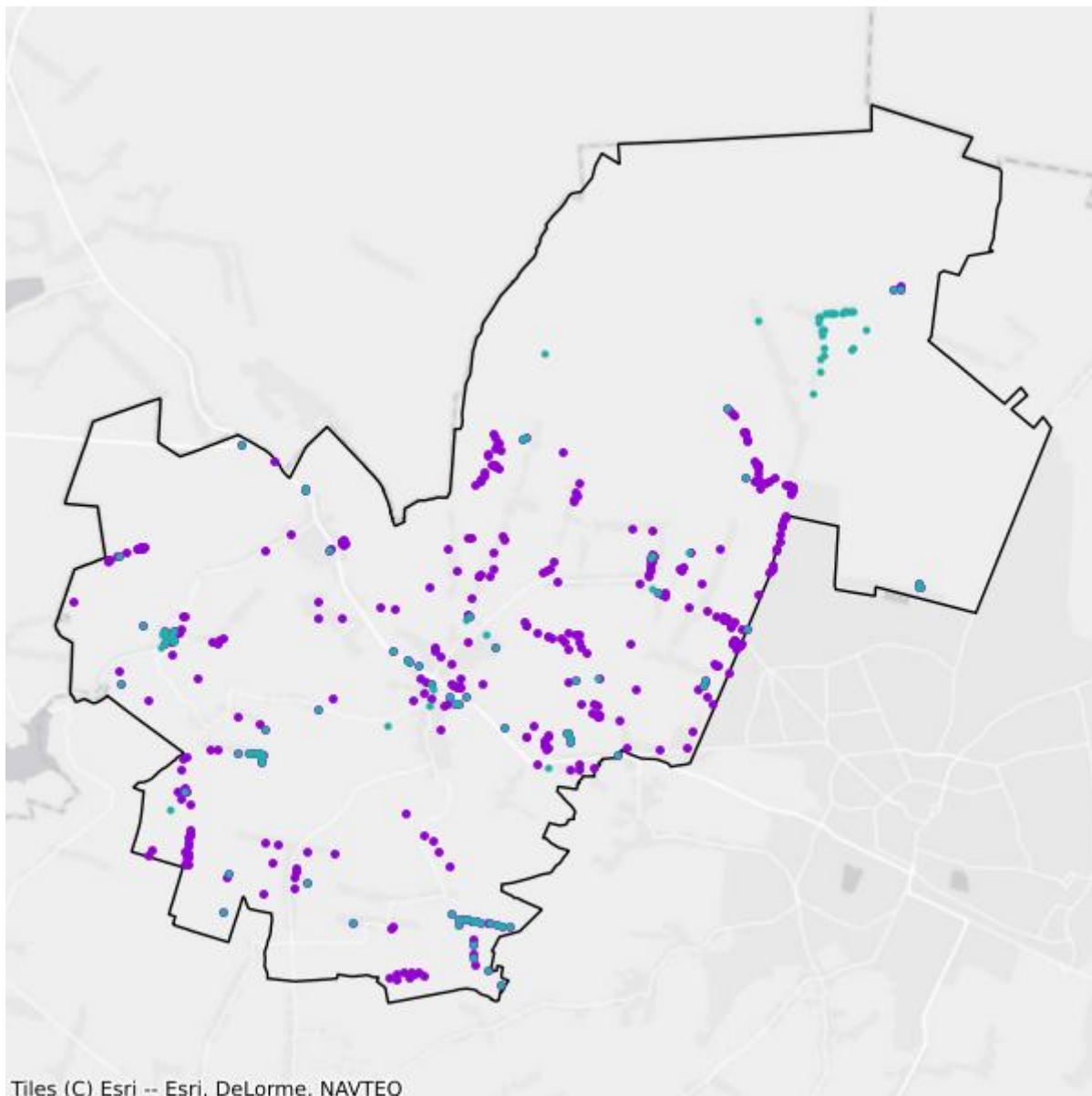
## Plany inwestycyjne realizowane ze środków publicznych

W gminie realizowane są plany inwestycyjne ze środków publicznych obejmujące 127 punktów adresowych. Realizowany jest 1 projekt z KPO i 0 projektów z FERC. Dane pochodzą z systemu SIMBA i odnoszą się do umów o dofinansowanie zawartych do dnia 31 marca 2026.

W tabeli nr 7.5.5 przedstawiono liczbę punktów adresowych na terenie gminy, objętych planami inwestycyjnymi do zrealizowania ze środków publicznych.

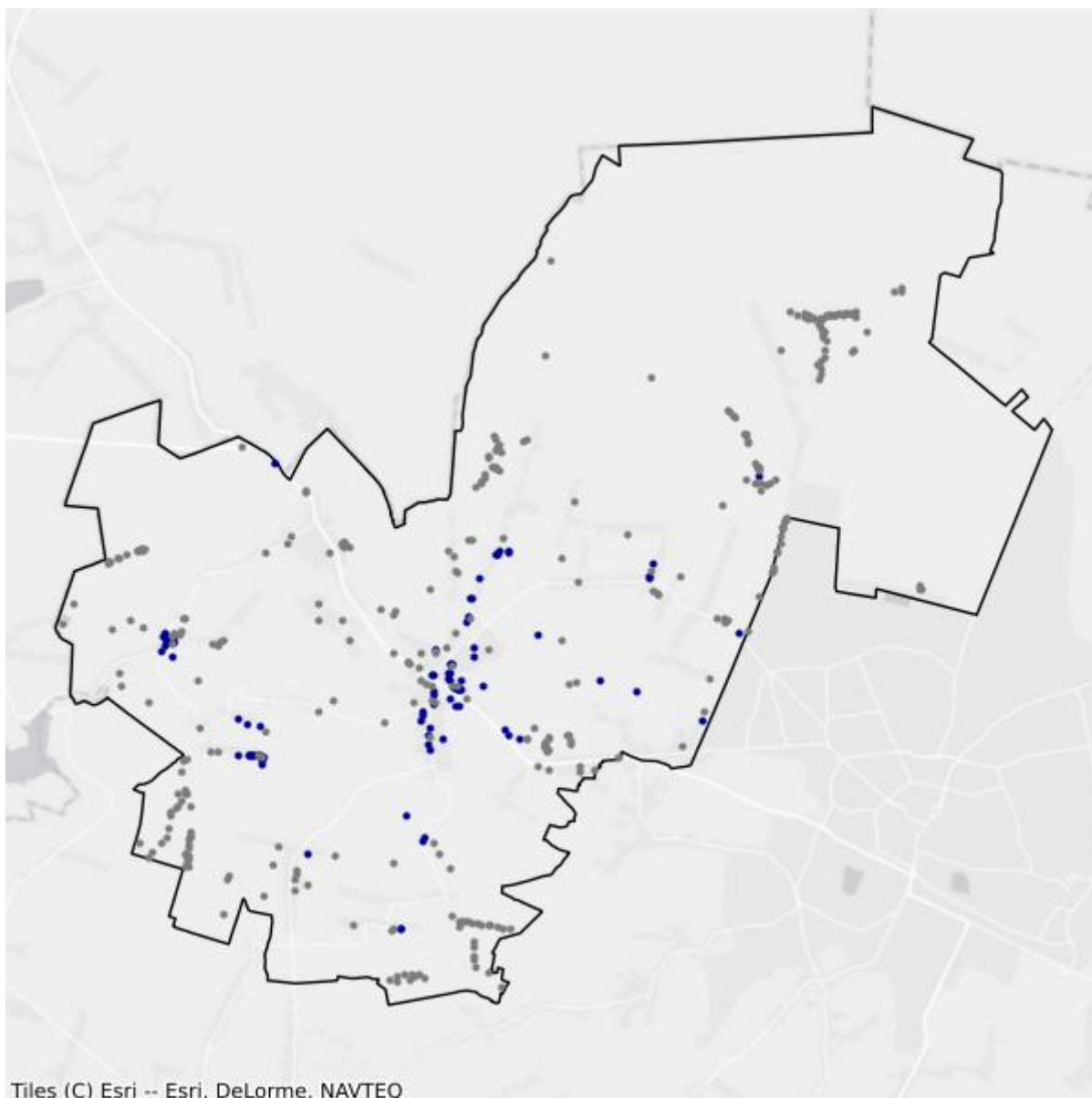
<b>Tabela 7.5.5: Liczba punktów adresowych ze zgłoszonymi planami inwestycyjnymi realizowanymi ze środków publicznych.</b>		
<b>Numer projektu</b>	<b>Beneficjent</b>	<b>Liczba PA</b>
KPOD.05.02-IW. 06-0376/23	PODKARPACKIE SIECI TELEKOMUNIKACYJNE SPÓŁKA Z OGRANICZONĄ ODPOWIEDZIALNOŚCIĄ	127
<b>SUMA</b>		<b>127</b>

## Mapa planów inwestycyjnych



- Plany inwestycyjne realizowane ze środków prywatnych
- Plany inwestycyjne realizowane ze środków publicznych

## Mapa białych plam



- Białe plamy
- W zasięgu poniżej 100 Mb/s

## 7.6. Gmina Waśniów

TERC: 2607062

### Statystyki ogólne

W gminie jest 2 346 punktów adresowych. Na koniec marca 2026 roku w zasięgu stacjonarnego dostępu do usług szerokopasmowych były 1 953 punkty adresowe. Na wskazanym obszarze było 511 białych plam NGA, w tym 393 pozostały bez żadnego zasięgu. Od 1 stycznia 2023 do 31 marca 2026 roku obywatele zgłosili 28 zapotrzebowań na internet i 0 weryfikacji danych w systemie internet.gov.pl.

W tabeli nr 7.6.1 przedstawiono przedsiębiorców telekomunikacyjnych działających na terenie gminy i świadczących usługi stacjonarnego dostępu do usług szerokopasmowych.

Tabela 7.6.1: Podmiot w zależności od rodzaju usług.			
Podmiot	Detal	Hurt	Hurt-Detal
EXATEL SPÓŁKA AKCYJNA	X		
INK - INTERNET NA KARTĘ DAMIAN PIASECKI	X		
KLIKOM.NET SPÓŁKA Z OGRANICZONĄ ODPOWIEDZIALNOŚCIĄ	X		
NAUKOWA I AKADEMICKA SIEĆ KOMPUTEROWA - PAŃSTWOWY INSTYTUT BADAWCZY	X		
"NETIA" SPÓŁKA AKCYJNA			X
NEXERA SPÓŁKA Z OGRANICZONĄ ODPOWIEDZIALNOŚCIĄ		X	
ORANGE POLSKA SPÓŁKA AKCYJNA	X	X	X
"P4 SPÓŁKA Z OGRANICZONĄ ODPOWIEDZIALNOŚCIĄ"	X		
PODKARPACKIE SIECI TELEKOMUNIKACYJNE SPÓŁKA Z OGRANICZONĄ ODPOWIEDZIALNOŚCIĄ	X		
POLKOMTEL SPÓŁKA Z OGRANICZONĄ ODPOWIEDZIALNOŚCIĄ	X		
PRZEDSIĘBIORSTWO INFORMATYCZNE FORTES J. WĄSIK, K. NIZIOŁEK, SPÓŁKA JAWNA	X		
PRZEDSIĘBIORSTWO WIELOBRANŻOWE "SKRĘTKA" ŁUKASZ PIWOWARCZYK	X		
RFC INTERNET SPÓŁKA Z OGRANICZONĄ ODPOWIEDZIALNOŚCIĄ	X		
T-MOBILE POLSKA SPÓŁKA AKCYJNA	X		
"UNINET" SPÓŁKA Z OGRANICZONĄ ODPOWIEDZIALNOŚCIĄ	X		
UNINET ŚWIATŁOWÓD SPÓŁKA Z OGRANICZONĄ ODPOWIEDZIALNOŚCIĄ	X		
VECTRA SPÓŁKA AKCYJNA	X		

Podmiot	Detal	Hurt	Hurt-Detal
WOJEWÓDZTWO ŚWIĘTOKRZYSKIE		X	

W tabeli nr 7.6.2 przedstawiono liczbowy i procentowy podział na punkty adresowe w zależności od rodzaju zasięgu na terenie gminy.

Tabela 7.6.2: Podział na rodzaje usług i zasięgów.		
	Liczba adresów	Udział %
Rzeczywisty	1 717	73,19%
Hurtowy (wyłącznie)	7	0,30%
Teoretyczny (wyłącznie)	229	9,76%
Brak zasięgu	393	16,75%
<b>SUMA</b>	<b>2 346</b>	<b>100%</b>

## Zasięgi sieci

W tabeli nr 7.6.3 przedstawiono liczbowo i procentowo liczbę zasięgów oraz liczbę punktów adresowych na terenie gminy w zależności od przepustowości.

Tabela 7.6.3: Liczba zasięgów i adresów w podziale na przepustowość.					
Przepustowość [Mb/s]	Liczba zasięgów	Udział %	Liczba punktów adresowych	Udział %	
2	0	0,00%	0	0,00%	
10	0	0,00%	0	0,00%	
20	0	0,00%	0	0,00%	
30	68	0,37%	4	0,20%	
40	47	0,25%	0	0,00%	
50	235	1,26%	24	1,23%	
60	107	0,58%	83	4,25%	
70	0	0,00%	0	0,00%	
80	9	0,05%	7	0,36%	
90	0	0,00%	0	0,00%	
100	4	0,02%	4	0,20%	
200	0	0,00%	0	0,00%	
300	0	0,00%	0	0,00%	
400	0	0,00%	0	0,00%	
500	0	0,00%	0	0,00%	
600	0	0,00%	0	0,00%	
700	0	0,00%	0	0,00%	
800	0	0,00%	0	0,00%	
900	5 075	27,32%	153	7,83%	

Przepustowość [Mb/s]	Liczba zasięgów	Udział %	Liczba punktów adresowych	Udział %
1000	13 032	70,14%	1 676	85,82%
2000	0	0,00%	0	0,00%
3000	0	0,00%	0	0,00%
4000	0	0,00%	0	0,00%
5000	0	0,00%	0	0,00%
6000	0	0,00%	0	0,00%
7000	0	0,00%	0	0,00%
8000	0	0,00%	0	0,00%
9000	0	0,00%	0	0,00%
10000	2	0,01%	2	0,10%
<b>SUMA</b>	<b>18 579</b>	<b>100%</b>	<b>1 953</b>	<b>100%</b>

W tabeli nr 7.6.4 przedstawiono liczbę zasięgów w gminie w zależności od rodzaju medium.

<b>Tabela 7.6.4: Liczba zasięgów z podziałem na medium.</b>		
Medium	Liczba zasięgów	Udział %
światłowodowe	18 113	97,49%
kablowe współosiowe miedziane	0	0,00%
kablowe parowe miedziane	221	1,19%
radiowe (FWA)	245	1,32%
<b>SUMA</b>	<b>18 579</b>	<b>100%</b>

## Plany inwestycyjne (komercyjne)

W gminie zostało zgłoszonych 447 planowanych inwestycji w punktach adresowych. Zgłoszone plany inwestycyjne przewidują objęcie w kolejnych 3 latach zasięgiem stacjonarnego dostępu do usług szerokopasmowych:

- 41 punktów adresowych znajdujących się już w zasięgu rzeczywistym;
- 3 punkty adresowe znajdujące się już w zasięgu wyłącznie hurtowym;
- 83 punkty adresowe znajdujące się już w zasięgu teoretycznym;
- 447 punktów adresowych znajdujących się w planie inwestycyjnym ze środków publicznych;
- 0 punktów adresowych znajdujących się w więcej niż jednym planie inwestycyjnym ze środków prywatnych;
- 320 punktów adresowych będących białymi plamami (bez zasięgu).

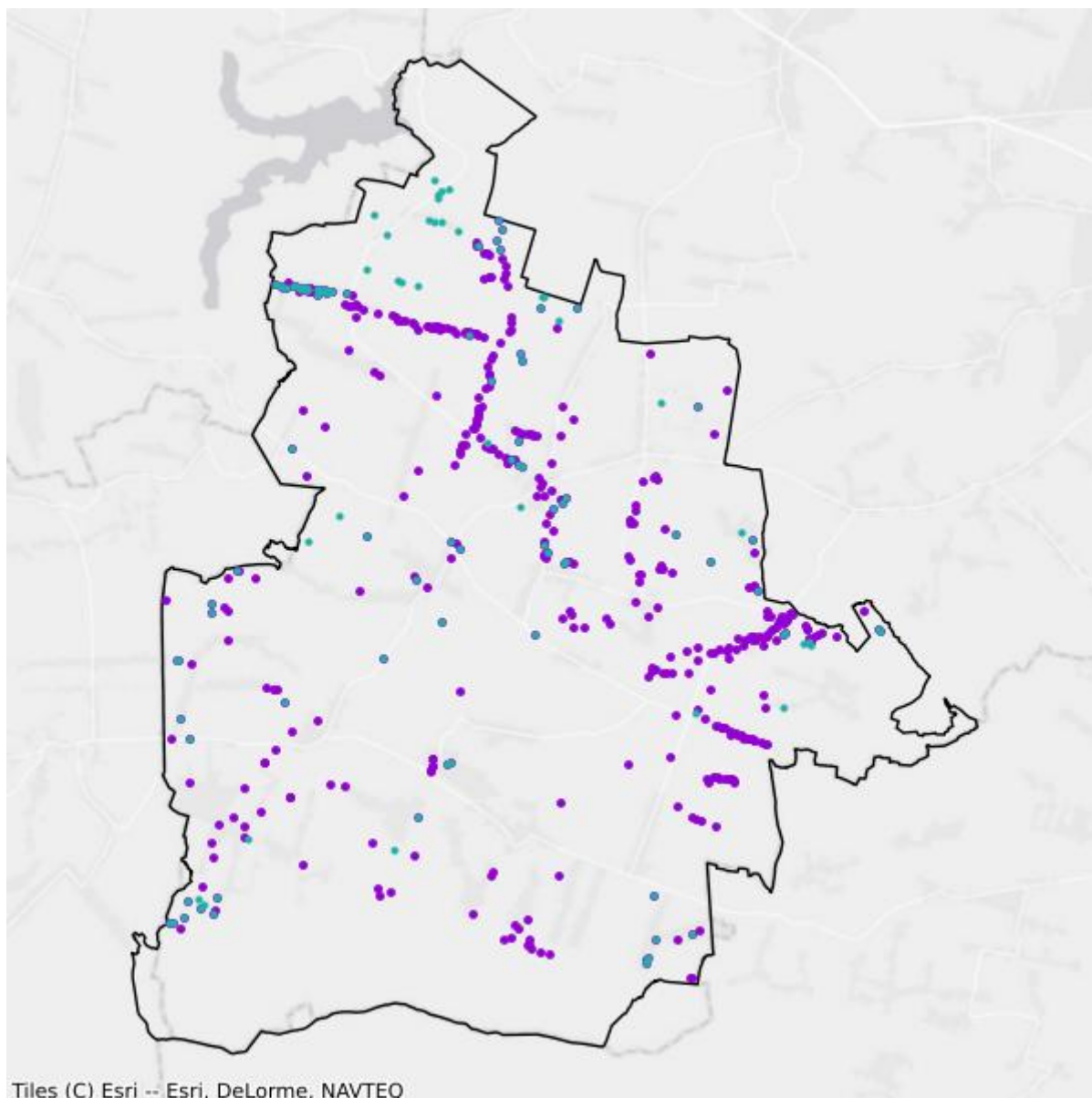
## Plany inwestycyjne realizowane ze środków publicznych

W gminie realizowane są plany inwestycyjne ze środków publicznych obejmujące 123 punkty adresowe. Realizowany jest 1 projekt z KPO i 0 projektów z FERC. Dane pochodzą z systemu SIMBA i odnoszą się do umów o dofinansowanie zawartych do dnia 31 marca 2026.

W tabeli nr 7.6.5 przedstawiono liczbę punktów adresowych na terenie gminy, objętych planami inwestycyjnymi do zrealizowania ze środków publicznych.

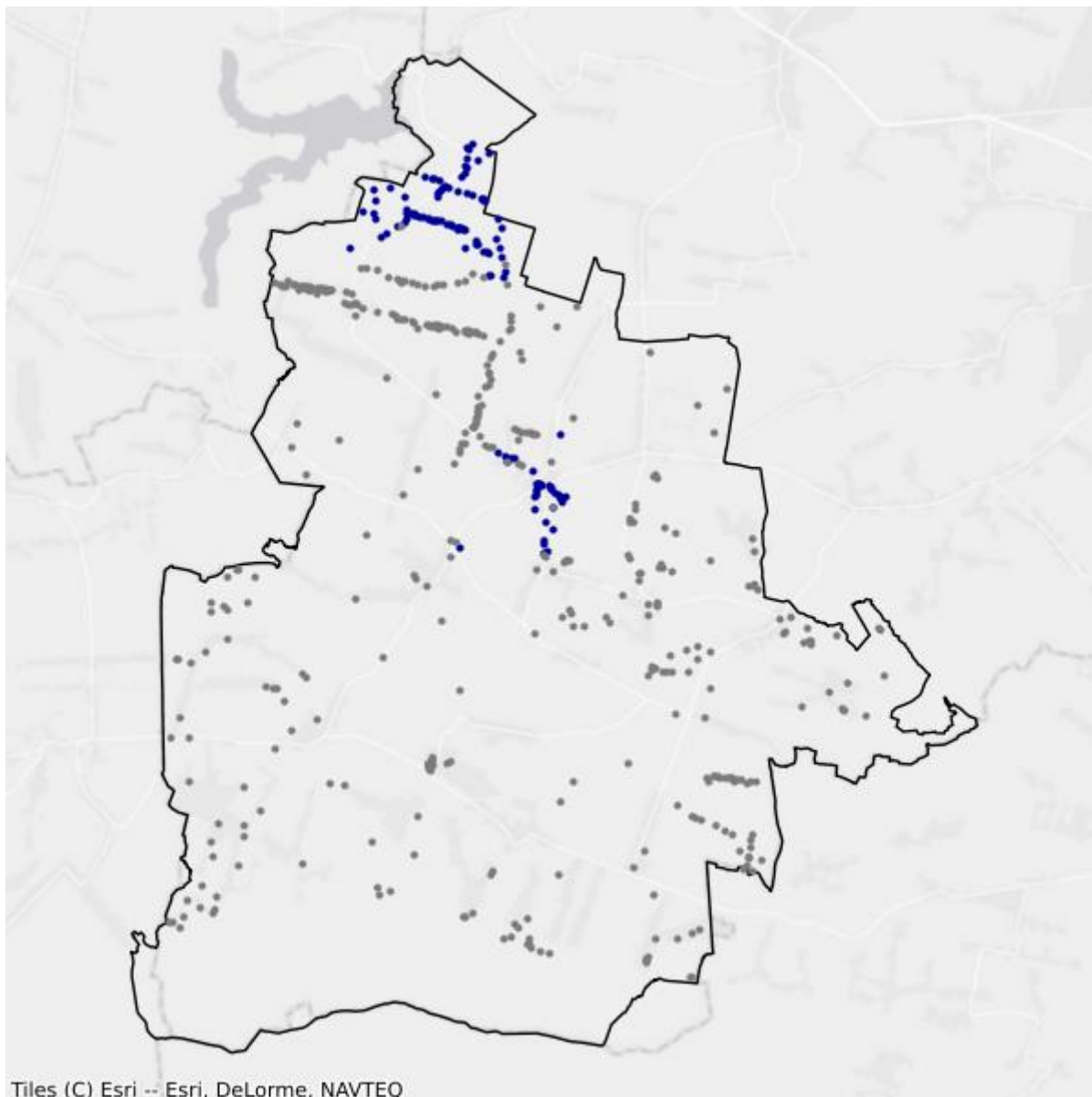
<b>Tabela 7.6.5: Liczba punktów adresowych ze zgłoszonymi planami inwestycyjnymi realizowanymi ze środków publicznych.</b>		
<b>Numer projektu</b>	<b>Beneficjent</b>	<b>Liczba PA</b>
KPOD.05.02-IW. 06-0376/23	PODKARPACKIE SIECI TELEKOMUNIKACYJNE SPÓŁKA Z OGRANICZONĄ ODPOWIEDZIALNOŚCIĄ	123
<b>SUMA</b>		<b>123</b>

## Mapa planów inwestycyjnych



- Plany inwestycyjne realizowane ze środków prywatnych
- Plany inwestycyjne realizowane ze środków publicznych

## Mapa białych plam



- Białe plamy
- W zasięgu poniżej 100 Mb/s

## 8. Powiat pińczowski

TERC: 2608

### Statystyki ogólne

W powiecie jest 13 816 punktów adresowych. Na koniec marca 2026 roku w zasięgu stacjonarnego dostępu do usług szerokopasmowych było 12 456 punktów adresowych. Na wskazanym obszarze było 1 745 białych plam NGA, w tym 1 360 pozostało bez żadnego zasięgu. Od 1 stycznia 2023 do 31 marca 2026 roku obywatele zgłosili 205 zapotrzebowań na internet i 7 weryfikacji danych w systemie internet.gov.pl.

Na terenie powiatu działa 39 przedsiębiorców telekomunikacyjnych świadczących usługi stacjonarnego dostępu do usług szerokopasmowych, w tym:

- 29 świadczących wyłącznie usługi detaliczne;
- 7 świadczących wyłącznie usługi hurtowe;
- 3 świadczących usługi hurtowo-detaliczne.

W tabeli nr 8.1 przedstawiono liczbę zasięgów i punktów adresowych w zasięgu na terenie powiatu.

<b>Tabela 8.1: Liczba zasięgów i punktów adresowych w zasięgu na terenie powiatu.</b>			
<b>Gmina</b>	<b>Liczba zasięgów zgłoszonych przez podmioty zobowiązane do raportowania</b>	<b>Liczba punktów adresowych objętych zasięgiem</b>	<b>Liczba punktów adresowych ogółem</b>
Działoszyce TERC: 2608013	10 035	1 490	2 222
Kije TERC: 2608022	30 072	2 082	2 224
Michałów TERC: 2608032	22 709	1 824	1 909
Pińczów TERC: 2608043	88 743	5 240	5 568
Złota TERC: 2608052	23 540	1 820	1 893
<b>SUMA</b>	<b>175 099</b>	<b>12 456</b>	<b>13 816</b>

W tabeli nr 8.2 przedstawiono liczbowy i procentowy podział na punkty adresowe w zależności od rodzaju zasięgu na terenie powiatu.

**Tabela 8.2: Podział na rodzaje usług i zasięgów.**

	<b>Liczba adresów</b>	<b>Udział %</b>
Rzeczywisty	12 062	87,30%
Hurtowy (wyłącznie)	325	2,35%
Teoretyczny (wyłącznie)	69	0,50%
Brak zasięgu	1 360	9,84%
<b>SUMA</b>	<b>13 816</b>	<b>100%</b>

## Zasięgi sieci

W tabeli nr 8.3 przedstawiono liczbowo i procentowo liczbę zasięgów oraz liczbę punktów adresowych na terenie powiatu w zależności od przepustowości.

**Tabela 8.3: Liczba zasięgów i adresów w podziale na przepustowość.**

<b>Przepustowość [Mb/s]</b>	<b>Liczba zasięgów</b>	<b>Udział %</b>	<b>Liczba punktów adresowych</b>	<b>Udział %</b>
2	1 916	1,09%	19	0,15%
10	449	0,26%	3	0,02%
20	0	0,00%	0	0,00%
30	2 393	1,37%	125	1,00%
40	815	0,47%	52	0,42%
50	2 534	1,45%	102	0,82%
60	596	0,34%	38	0,31%
70	525	0,30%	38	0,31%
80	87	0,05%	8	0,06%
90	0	0,00%	0	0,00%
100	36	0,02%	9	0,07%
200	2 936	1,68%	201	1,61%
300	0	0,00%	0	0,00%
400	0	0,00%	0	0,00%
500	0	0,00%	0	0,00%
600	566	0,32%	5	0,04%
700	0	0,00%	0	0,00%
800	0	0,00%	0	0,00%
900	32 839	18,75%	8	0,06%
1000	126 928	72,49%	10 599	85,09%
2000	2 471	1,41%	1 241	9,96%
3000	0	0,00%	0	0,00%
4000	0	0,00%	0	0,00%
5000	0	0,00%	0	0,00%
6000	0	0,00%	0	0,00%

Przepustowość [Mb/s]	Liczba zasięgów	Udział %	Liczba punktów adresowych	Udział %
7000	0	0,00%	0	0,00%
8000	0	0,00%	0	0,00%
9000	0	0,00%	0	0,00%
10000	8	0,00%	8	0,06%
<b>SUMA</b>	<b>175 099</b>	<b>100%</b>	<b>12 456</b>	<b>100%</b>

W tabeli nr 8.4 przedstawiono liczbę zasięgów w powiecie w zależności od rodzaju medium.

<b>Tabela 8.4: Liczba zasięgów z podziałem na medium.</b>		
Medium	Liczba zasięgów	Udział %
światłowodowe	162 284	92,68%
kablowe współosiowe miedziane	564	0,32%
kablowe parowe miedziane	7 188	4,11%
radiowe (FWA)	5 063	2,89%
<b>SUMA</b>	<b>175 099</b>	<b>100%</b>

## Plany inwestycyjne (komercyjne)

W powiecie zgłoszone zostały plany inwestycyjne obejmujące 1 557 punktów adresowych, w tym 1 555 unikalnych punktów adresowych.

W tabeli nr 8.5 przedstawiono liczbę punktów adresowych na terenie powiatu, objętych planami inwestycyjnymi do zrealizowania ze środków własnych inwestorów.

<b>Tabela 8.5: Liczba punktów adresowych ze zgłoszonymi planami inwestycyjnymi finansowanymi ze środków własnych inwestora.</b>	
Powiat	Liczba punktów adresowych objętych planami inwestycyjnymi
Działoszyce TERC: 2608013	737
Kije TERC: 2608022	172
Michałów TERC: 2608032	78
Pińczów TERC: 2608043	501
Złota TERC: 2608052	69
<b>SUMA</b>	<b>1 557</b>

## Plany inwestycyjne realizowane ze środków publicznych

W powiecie realizowane są plany inwestycyjne ze środków publicznych obejmujące 4 803 punkty adresowe. Realizowany jest 1 projekt z KPO i 0 projektów z FERC. Dane pochodzą z systemu SIMBA i odnoszą się do umów o dofinansowanie zawartych do dnia 31 marca 2026.

W tabeli nr 8.6 przedstawiono liczbę punktów adresowych na terenie powiatu, objętych planami inwestycyjnymi do zrealizowania ze środków publicznych.

<b>Tabela 8.6: Liczba punktów adresowych ze zgłoszonymi planami inwestycyjnymi realizowanymi ze środków publicznych.</b>	
<b>Gmina</b>	<b>Liczba punktów adresowych objętych planami inwestycyjnymi</b>
Działoszyce TERC: 2608013	1 369
Kije TERC: 2608022	437
Michałów TERC: 2608032	684
Pińczów TERC: 2608043	1 614
Złota TERC: 2608052	699
<b>SUMA</b>	<b>4 803</b>

# 8.1. Gmina Działoszyce

TERC: 2608013

## Statystyki ogólne

W gminie są 2 222 punkty adresowe. Na koniec marca 2026 roku w zasięgu stacjonarnego dostępu do usług szerokopasmowych było 1 490 punktów adresowych. Na wskazanym obszarze było 755 białych plam NGA, w tym 732 pozostały bez żadnego zasięgu. Od 1 stycznia 2023 do 31 marca 2026 roku obywatele zgłosili 32 zapotrzebowania na internet i 4 weryfikacje danych w systemie internet.gov.pl.

W tabeli nr 8.1.1 przedstawiono przedsiębiorców telekomunikacyjnych działających na terenie gminy i świadczących usługi stacjonarnego dostępu do usług szerokopasmowych.

Tabela 8.1.1: Podmiot w zależności od rodzaju usług.			
Podmiot	Detal	Hurt	Hurt-Detal
4ALFANET SPÓŁKA Z OGRANICZONĄ ODPOWIEDZIALNOŚCIĄ	X		
ALFA4NET SPÓŁKA Z OGRANICZONĄ ODPOWIEDZIALNOŚCIĄ	X		
ALFAFIBER SPÓŁKA Z OGRANICZONĄ ODPOWIEDZIALNOŚCIĄ	X		
@ALFANET MARCIN MAŁOLEPSZY	X		
ALFASZYBKINET SPÓŁKA Z OGRANICZONĄ ODPOWIEDZIALNOŚCIĄ	X		
EXATEL SPÓŁKA AKCYJNA	X		
INEA SPÓŁKA Z OGRANICZONĄ ODPOWIEDZIALNOŚCIĄ	X		
MARCIN STĄPÓR STA KOM	X		
NAUKOWA I AKADEMICKA SIEĆ KOMPUTEROWA - PAŃSTWOWY INSTYTUT BADAWCZY	X		
"NETIA" SPÓŁKA AKCYJNA			X
NEXERA SPÓŁKA Z OGRANICZONĄ ODPOWIEDZIALNOŚCIĄ		X	
ORANGE POLSKA SPÓŁKA AKCYJNA	X	X	X
"P4 SPÓŁKA Z OGRANICZONĄ ODPOWIEDZIALNOŚCIĄ"	X		
PATYK.NET.PL JUSTYNA PATYK	X		
POLKOMTEL SPÓŁKA Z OGRANICZONĄ ODPOWIEDZIALNOŚCIĄ	X		
PRZEDSIĘBIORSTWO INFORMATYCZNE FORTES J. WĄSIK, K. NIZIOŁEK, SPÓŁKA JAWNA	X		
PRZEDSIĘBIORSTWO WIELOBRANŻOWE "SKRĘTKA" ŁUKASZ PIWOWARCZYK	X		
RFC INTERNET SPÓŁKA Z OGRANICZONĄ ODPOWIEDZIALNOŚCIĄ	X		

Podmiot	Detal	Hurt	Hurt-Detal
RÓWNICKI PAWEŁ 'LASER'	X		
ŚWIATŁOWÓD INWESTYCJE SPÓŁKA Z OGRANICZONĄ ODPOWIEDZIALNOŚCIĄ		X	
T-MOBILE POLSKA SPÓŁKA AKCYJNA	X		
"UNINET" SPÓŁKA Z OGRANICZONĄ ODPOWIEDZIALNOŚCIĄ	X		
UNINET ŚWIATŁOWÓD SPÓŁKA Z OGRANICZONĄ ODPOWIEDZIALNOŚCIĄ	X		
WOJEWÓDZTWO ŚWIĘTOKRZYSKIE		X	

W tabeli nr 8.1.2 przedstawiono liczbowy i procentowy podział na punkty adresowe w zależności od rodzaju zasięgu na terenie gminy.

**Tabela 8.1.2: Podział na rodzaje usług i zasięgów.**

	Liczba adresów	Udział %
Rzeczywisty	1 473	66,29%
Hurtowy (wyłącznie)	17	0,77%
Teoretyczny (wyłącznie)	0	0,00%
Brak zasięgu	732	32,94%
<b>SUMA</b>	<b>2 222</b>	<b>100%</b>

## Zasięgi sieci

W tabeli nr 8.1.3 przedstawiono liczbowo i procentowo liczbę zasięgów oraz liczbę punktów adresowych na terenie gminy w zależności od przepustowości.

**Tabela 8.1.3: Liczba zasięgów i adresów w podziale na przepustowość.**

Przepustowość [Mb/s]	Liczba zasięgów	Udział %	Liczba punktów adresowych	Udział %
2	0	0,00%	0	0,00%
10	0	0,00%	0	0,00%
20	0	0,00%	0	0,00%
30	500	4,98%	11	0,74%
40	121	1,21%	2	0,13%
50	310	3,09%	5	0,34%
60	2	0,02%	0	0,00%
70	32	0,32%	4	0,27%
80	18	0,18%	1	0,07%
90	0	0,00%	0	0,00%
100	3	0,03%	0	0,00%
200	0	0,00%	0	0,00%
300	0	0,00%	0	0,00%

Przepustowość [Mb/s]	Liczba zasięgów	Udział %	Liczba punktów adresowych	Udział %
400	0	0,00%	0	0,00%
500	0	0,00%	0	0,00%
600	0	0,00%	0	0,00%
700	0	0,00%	0	0,00%
800	0	0,00%	0	0,00%
900	1 660	16,54%	1	0,07%
1000	6 637	66,14%	1 089	73,09%
2000	751	7,48%	376	25,23%
3000	0	0,00%	0	0,00%
4000	0	0,00%	0	0,00%
5000	0	0,00%	0	0,00%
6000	0	0,00%	0	0,00%
7000	0	0,00%	0	0,00%
8000	0	0,00%	0	0,00%
9000	0	0,00%	0	0,00%
10000	1	0,01%	1	0,07%
<b>SUMA</b>	<b>10 035</b>	<b>100%</b>	<b>1 490</b>	<b>100%</b>

W tabeli nr 8.1.4 przedstawiono liczbę zasięgów w gminie w zależności od rodzaju medium.

<b>Tabela 8.1.4: Liczba zasięgów z podziałem na medium.</b>		
Medium	Liczba zasięgów	Udział %
światłowodowe	9 052	90,20%
kablowe współosiowe miedziane	0	0,00%
kablowe parowe miedziane	708	7,06%
radiowe (FWA)	275	2,74%
<b>SUMA</b>	<b>10 035</b>	<b>100%</b>

## Plany inwestycyjne (komercyjne)

W gminie zostało zgłoszonych 737 planowanych inwestycji w punktach adresowych. Zgłoszone plany inwestycyjne przewidują objęcie w kolejnych 3 latach zasięgiem stacjonarnego dostępu do usług szerokopasmowych:

- 105 punktów adresowych znajdujących się już w zasięgu rzeczywistym;
- 2 punkty adresowe znajdujące się już w zasięgu wyłącznie hurtowym;
- 0 punktów adresowych znajdujących się już w zasięgu teoretycznym;
- 737 punktów adresowych znajdujących się w planie inwestycyjnym ze środków publicznych;
- 1 punkt adresowy znajdujący się w więcej niż jednym planie inwestycyjnym ze środków prywatnych;

- 629 punktów adresowych będących białymi plamami (bez zasięgu).

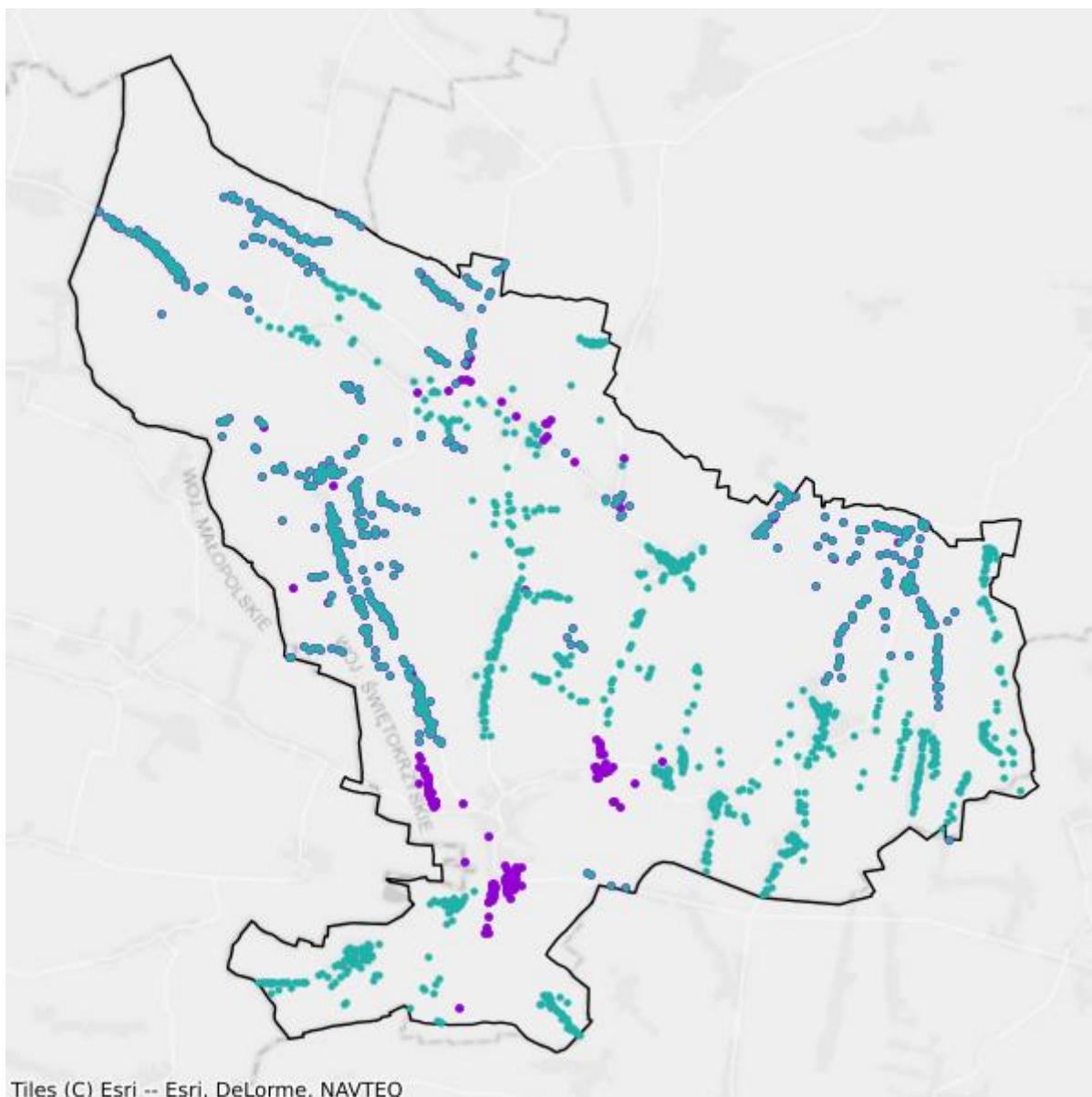
## Plany inwestycyjne realizowane ze środków publicznych

W gminie realizowane są plany inwestycyjne ze środków publicznych obejmujące 1 369 punktów adresowych. Realizowany jest 1 projekt z KPO i 0 projektów z FERC. Dane pochodzą z systemu SIMBA i odnoszą się do umów o dofinansowanie zawartych do dnia 31 marca 2026.

W tabeli nr 8.1.5 przedstawiono liczbę punktów adresowych na terenie gminy, objętych planami inwestycyjnymi do zrealizowania ze środków publicznych.

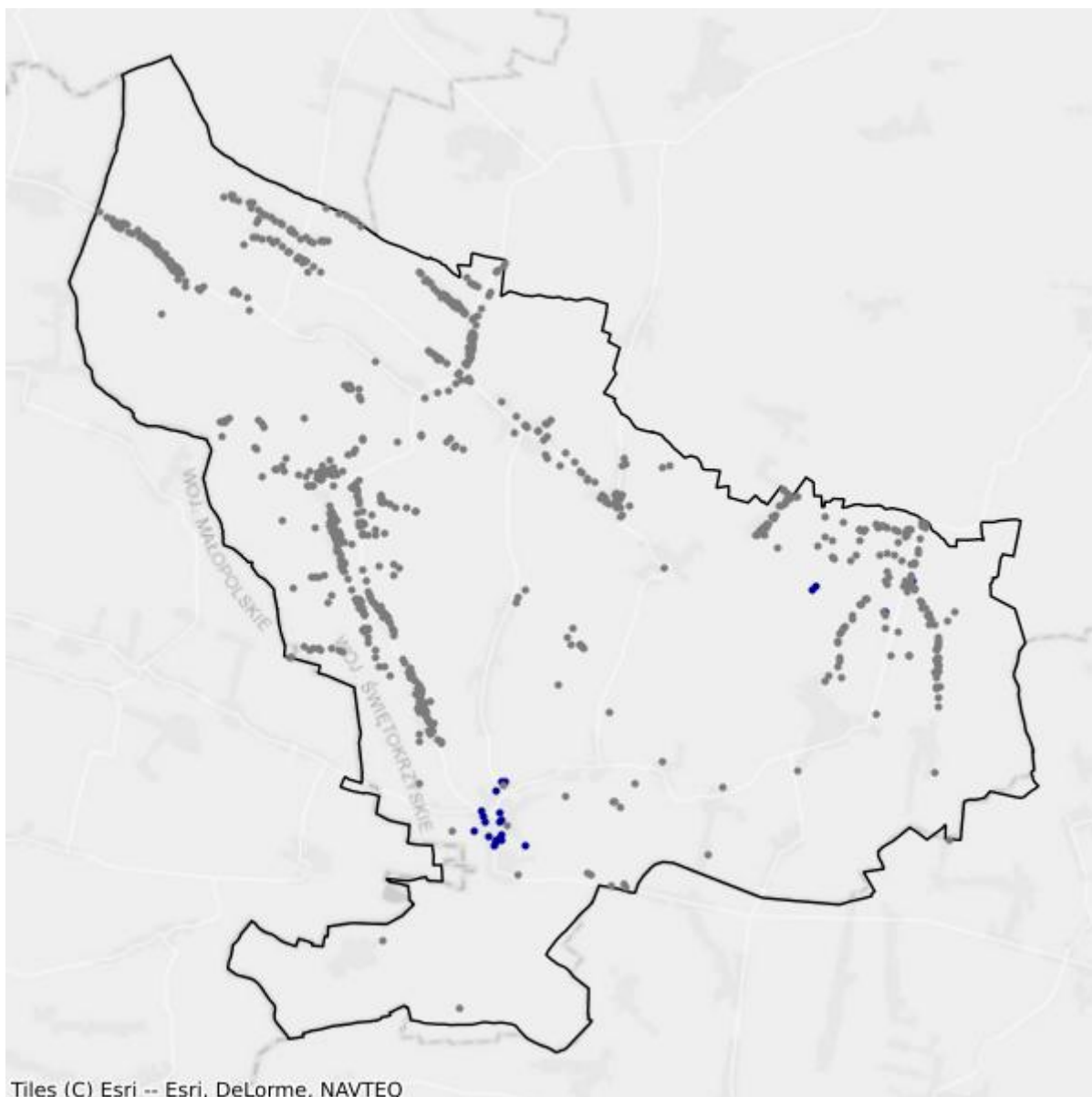
<b>Tabela 8.1.5: Liczba punktów adresowych ze zgłoszonymi planami inwestycyjnymi realizowanymi ze środków publicznych.</b>		
<b>Numer projektu</b>	<b>Beneficjent</b>	<b>Liczba PA</b>
KPOD.05.02-IW. 06-0293/23	NEXERA SPÓŁKA Z OGRANICZONĄ ODPOWIEDZIALNOŚCIĄ	1 369
<b>SUMA</b>		<b>1 369</b>

## Mapa planów inwestycyjnych



- Plany inwestycyjne realizowane ze środków prywatnych
- Plany inwestycyjne realizowane ze środków publicznych

## Mapa białych plam



- Białe plamy
- W zasięgu poniżej 100 Mb/s

## 8.2. Gmina Kije

TERC: 2608022

### Statystyki ogólne

W gminie są 2 224 punkty adresowe. Na koniec marca 2026 roku w zasięgu stacjonarnego dostępu do usług szerokopasmowych były 2 082 punkty adresowe. Na wskazanym obszarze były 243 białe plamy NGA, w tym 142 pozostały bez żadnego zasięgu. Od 1 stycznia 2023 do 31 marca 2026 roku obywatele zgłosili 11 zapotrzebowań na internet i 0 weryfikacji danych w systemie internet.gov.pl.

W tabeli nr 8.2.1 przedstawiono przedsiębiorców telekomunikacyjnych działających na terenie gminy i świadczących usługi stacjonarnego dostępu do usług szerokopasmowych.

Tabela 8.2.1: Podmiot w zależności od rodzaju usług.			
Podmiot	Detal	Hurt	Hurt-Detal
4ALFANET SPÓŁKA Z OGRANICZONĄ ODPOWIEDZIALNOŚCIĄ	X		
ALFA4NET SPÓŁKA Z OGRANICZONĄ ODPOWIEDZIALNOŚCIĄ	X		
ALFAFIBER SPÓŁKA Z OGRANICZONĄ ODPOWIEDZIALNOŚCIĄ	X		
@ALFANET MARCIN MAŁOLEPSZY	X		
ALFASZYBKINET SPÓŁKA Z OGRANICZONĄ ODPOWIEDZIALNOŚCIĄ	X		
COMNET LINK SPÓŁKA Z OGRANICZONĄ ODPOWIEDZIALNOŚCIĄ	X		
EXATEL SPÓŁKA AKCYJNA	X		
NAUKOWA I AKADEMICKA SIEĆ KOMPUTEROWA - PAŃSTWOWY INSTYTUT BADAWCZY	X		
"NETIA" SPÓŁKA AKCYJNA			X
NEXERA SPÓŁKA Z OGRANICZONĄ ODPOWIEDZIALNOŚCIĄ		X	
ORANGE POLSKA SPÓŁKA AKCYJNA	X	X	X
"P4 SPÓŁKA Z OGRANICZONĄ ODPOWIEDZIALNOŚCIĄ"	X		
POLKOMTEL SPÓŁKA Z OGRANICZONĄ ODPOWIEDZIALNOŚCIĄ	X		
PRZEDSIĘBIORSTWO INFORMATYCZNE FORTES J. WĄSIK, K. NIZIOŁEK, SPÓŁKA JAWNA	X		
PRZEDSIĘBIORSTWO WIELOBRANŻOWE "SKRĘTKA" ŁUKASZ PIWOWARCZYK	X		
RFC INTERNET SPÓŁKA Z OGRANICZONĄ ODPOWIEDZIALNOŚCIĄ	X		
RÓWNICKI PAWEŁ 'LASER'	X		
T-MOBILE POLSKA SPÓŁKA AKCYJNA	X		

Podmiot	Detal	Hurt	Hurt-Detal
"UNINET" SPÓŁKA Z OGRANICZONĄ ODPOWIEDZIALNOŚCIĄ	X		
UNINET ŚWIATŁOWÓD SPÓŁKA Z OGRANICZONĄ ODPOWIEDZIALNOŚCIĄ	X		
WOJEWÓDZTWO ŚWIĘTOKRZYSKIE		X	

W tabeli nr 8.2.2 przedstawiono liczbowy i procentowy podział na punkty adresowe w zależności od rodzaju zasięgu na terenie gminy.

Tabela 8.2.2: Podział na rodzaje usług i zasięgów.		
	Liczba adresów	Udział %
Rzeczywisty	2 038	91,64%
Hurtowy (wyłącznie)	40	1,80%
Teoretyczny (wyłącznie)	4	0,18%
Brak zasięgu	142	6,38%
<b>SUMA</b>	<b>2 224</b>	<b>100%</b>

## Zasięgi sieci

W tabeli nr 8.2.3 przedstawiono liczbowo i procentowo liczbę zasięgów oraz liczbę punktów adresowych na terenie gminy w zależności od przepustowości.

Tabela 8.2.3: Liczba zasięgów i adresów w podziale na przepustowość.				
Przepustowość [Mb/s]	Liczba zasięgów	Udział %	Liczba punktów adresowych	Udział %
2	0	0,00%	0	0,00%
10	0	0,00%	0	0,00%
20	0	0,00%	0	0,00%
30	114	0,38%	10	0,48%
40	64	0,21%	11	0,53%
50	791	2,63%	58	2,79%
60	34	0,11%	7	0,34%
70	48	0,16%	12	0,58%
80	8	0,03%	3	0,14%
90	0	0,00%	0	0,00%
100	5	0,02%	1	0,05%
200	0	0,00%	0	0,00%
300	0	0,00%	0	0,00%
400	0	0,00%	0	0,00%
500	0	0,00%	0	0,00%
600	0	0,00%	0	0,00%
700	0	0,00%	0	0,00%

Przepustowość [Mb/s]	Liczba zasięgów	Udział %	Liczba punktów adresowych	Udział %
800	0	0,00%	0	0,00%
900	6 285	20,90%	5	0,24%
1000	22 722	75,56%	1 974	94,81%
2000	0	0,00%	0	0,00%
3000	0	0,00%	0	0,00%
4000	0	0,00%	0	0,00%
5000	0	0,00%	0	0,00%
6000	0	0,00%	0	0,00%
7000	0	0,00%	0	0,00%
8000	0	0,00%	0	0,00%
9000	0	0,00%	0	0,00%
10000	1	0,00%	1	0,05%
<b>SUMA</b>	<b>30 072</b>	<b>100%</b>	<b>2 082</b>	<b>100%</b>

W tabeli nr 8.2.4 przedstawiono liczbę zasięgów w gminie w zależności od rodzaju medium.

**Tabela 8.2.4: Liczba zasięgów z podziałem na medium.**

Medium	Liczba zasięgów	Udział %
światłowodowe	29 011	96,47%
kablowe współosiowe miedziane	0	0,00%
kablowe parowe miedziane	289	0,96%
radiowe (FWA)	772	2,57%
<b>SUMA</b>	<b>30 072</b>	<b>100%</b>

## Plany inwestycyjne (komercyjne)

W gminie zostały zgłoszone 172 planowane inwestycje w punktach adresowych. Zgłoszone plany inwestycyjne przewidują objęcie w kolejnych 3 latach zasięgiem stacjonarnego dostępu do usług szerokopasmowych:

- 70 punktów adresowych znajdujących się już w zasięgu rzeczywistym;
- 1 punkt adresowy znajdujący się już w zasięgu wyłącznie hurtowym;
- 0 punktów adresowych znajdujących się już w zasięgu teoretycznym;
- 172 punkty adresowe znajdujące się w planie inwestycyjnym ze środków publicznych;
- 0 punktów adresowych znajdujących się w więcej niż jednym planie inwestycyjnym ze środków prywatnych;
- 101 punktów adresowych będących białymi plamami (bez zasięgu).

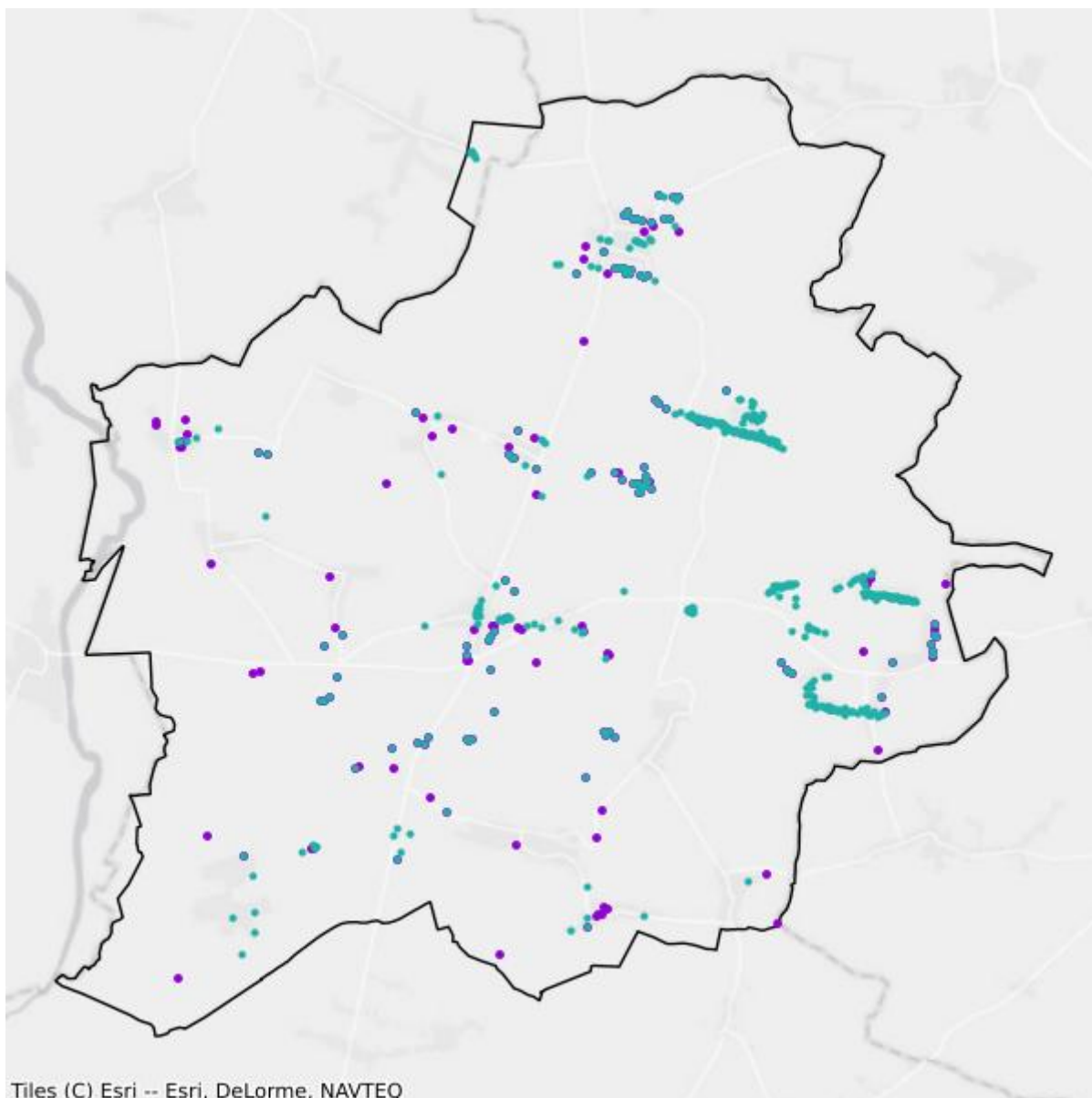
## Plany inwestycyjne realizowane ze środków publicznych

W gminie realizowane są plany inwestycyjne ze środków publicznych obejmujące 437 punktów adresowych. Realizowany jest 1 projekt z KPO i 0 projektów z FERC. Dane pochodzą z systemu SIMBA i odnoszą się do umów o dofinansowanie zawartych do dnia 31 marca 2026.

W tabeli nr 8.2.5 przedstawiono liczbę punktów adresowych na terenie gminy, objętych planami inwestycyjnymi do zrealizowania ze środków publicznych.

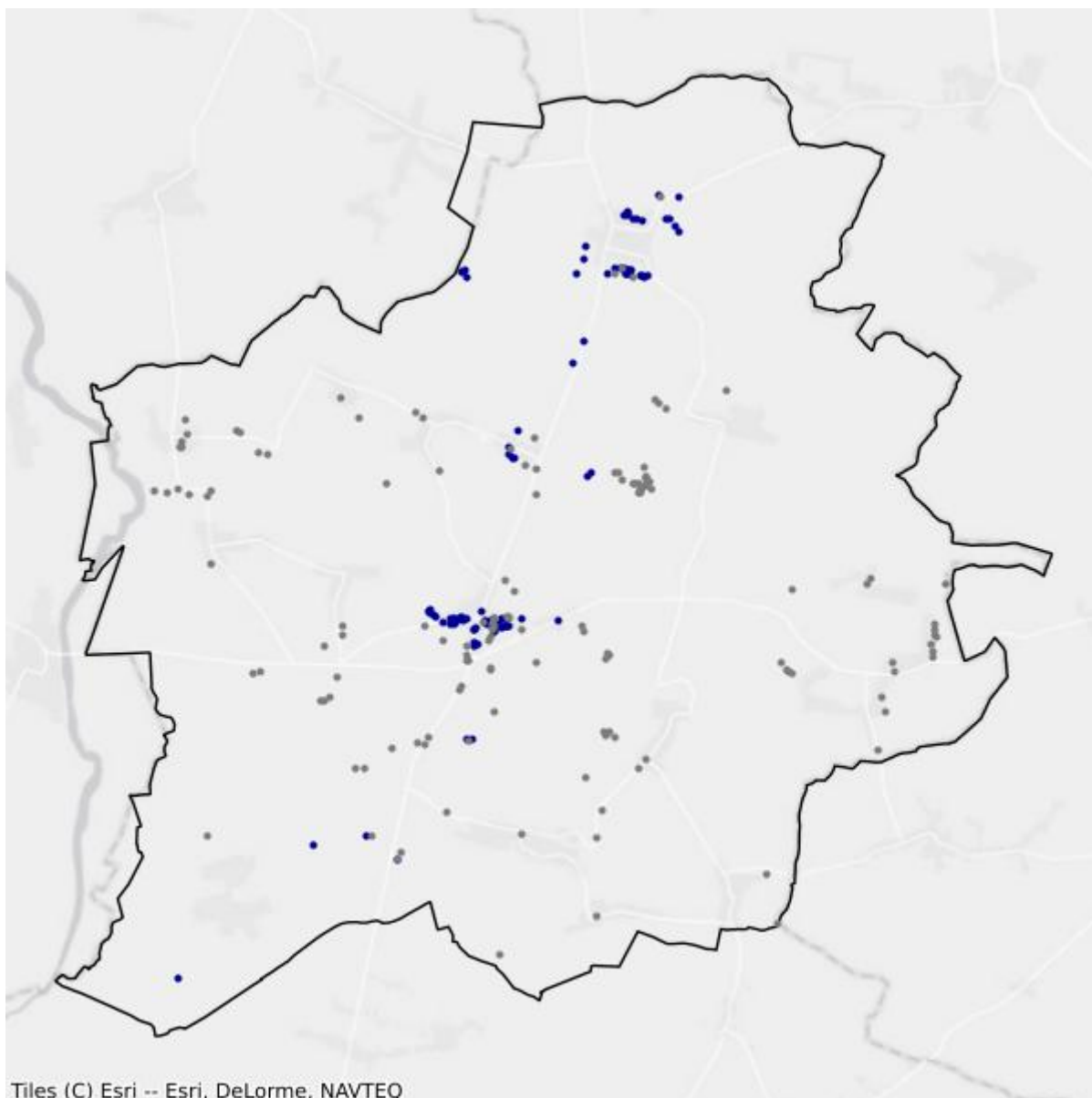
<b>Tabela 8.2.5: Liczba punktów adresowych ze zgłoszonymi planami inwestycyjnymi realizowanymi ze środków publicznych.</b>		
<b>Numer projektu</b>	<b>Beneficjent</b>	<b>Liczba PA</b>
KPOD.05.02-IW. 06-0293/23	NEXERA SPÓŁKA Z OGRANICZONĄ ODPOWIEDZIALNOŚCIĄ	437
<b>SUMA</b>		<b>437</b>

## Mapa planów inwestycyjnych



- Plany inwestycyjne realizowane ze środków prywatnych
- Plany inwestycyjne realizowane ze środków publicznych

## Mapa białych plam



- Białe plamy
- W zasięgu poniżej 100 Mb/s

## 8.3. Gmina Michałów

TERC: 2608032

### Statystyki ogólne

W gminie jest 1 909 punktów adresowych. Na koniec marca 2026 roku w zasięgu stacjonarnego dostępu do usług szerokopasmowych były 1 824 punkty adresowe. Na wskazanym obszarze było 100 białych plam NGA, w tym 85 pozostało bez żadnego zasięgu. Od 1 stycznia 2023 do 31 marca 2026 roku obywatele zgłosili 46 zapotrzebowań na internet i 0 weryfikacji danych w systemie internet.gov.pl.

W tabeli nr 8.3.1 przedstawiono przedsiębiorców telekomunikacyjnych działających na terenie gminy i świadczących usługi stacjonarnego dostępu do usług szerokopasmowych.

Tabela 8.3.1: Podmiot w zależności od rodzaju usług.			
Podmiot	Detal	Hurt	Hurt-Detal
4ALFANET SPÓŁKA Z OGRANICZONĄ ODPOWIEDZIALNOŚCIĄ	X		
ALFA4NET SPÓŁKA Z OGRANICZONĄ ODPOWIEDZIALNOŚCIĄ	X		
ALFAFIBER SPÓŁKA Z OGRANICZONĄ ODPOWIEDZIALNOŚCIĄ	X		
@ALFANET MARCIN MAŁOLEPSZY	X		
ALFASZYBKINET SPÓŁKA Z OGRANICZONĄ ODPOWIEDZIALNOŚCIĄ	X		
EXATEL SPÓŁKA AKCYJNA	X		
MARCIN STĄPÓR STA KOM	X		
NAUKOWA I AKADEMICKA SIEĆ KOMPUTEROWA - PAŃSTWOWY INSTYTUT BADAWCZY	X		
"NETIA" SPÓŁKA AKCYJNA			X
NEXERA F2 SPÓŁKA Z OGRANICZONĄ ODPOWIEDZIALNOŚCIĄ		X	
NEXERA SPÓŁKA Z OGRANICZONĄ ODPOWIEDZIALNOŚCIĄ		X	
ORANGE POLSKA SPÓŁKA AKCYJNA	X	X	X
"P4 SPÓŁKA Z OGRANICZONĄ ODPOWIEDZIALNOŚCIĄ"	X		
POLKOMTEL SPÓŁKA Z OGRANICZONĄ ODPOWIEDZIALNOŚCIĄ	X		
PRZEDSIĘBIORSTWO INFORMATYCZNE FORTES J. WĄSIK, K. NIZIOŁEK, SPÓŁKA JAWNA	X		
PRZEDSIĘBIORSTWO WIELOBRANŻOWE "SKRĘTKA" ŁUKASZ PIWOWARCZYK	X		
RFC INTERNET SPÓŁKA Z OGRANICZONĄ ODPOWIEDZIALNOŚCIĄ	X		
RÓWNICKI PAWEŁ 'LASER'	X		

Podmiot	Detal	Hurt	Hurt-Detal
SYMETRA SPÓŁKA Z OGRANICZONĄ ODPOWIEDZIALNOŚCIĄ	X		
T-MOBILE POLSKA SPÓŁKA AKCYJNA	X		
"UNINET" SPÓŁKA Z OGRANICZONĄ ODPOWIEDZIALNOŚCIĄ	X		
UNINET ŚWIĄTŁOWÓD SPÓŁKA Z OGRANICZONĄ ODPOWIEDZIALNOŚCIĄ	X		
WOJEWÓDZTWO ŚWIĘTOKRZYSKIE		X	

W tabeli nr 8.3.2 przedstawiono liczbowy i procentowy podział na punkty adresowe w zależności od rodzaju zasięgu na terenie gminy.

Tabela 8.3.2: Podział na rodzaje usług i zasięgów.		
	Liczba adresów	Udział %
Rzeczywisty	1 805	94,55%
Hurtowy (wyłącznie)	18	0,94%
Teoretyczny (wyłącznie)	1	0,05%
Brak zasięgu	85	4,45%
<b>SUMA</b>	<b>1 909</b>	<b>100%</b>

## Zasięgi sieci

W tabeli nr 8.3.3 przedstawiono liczbowo i procentowo liczbę zasięgów oraz liczbę punktów adresowych na terenie gminy w zależności od przepustowości.

Tabela 8.3.3: Liczba zasięgów i adresów w podziale na przepustowość.				
Przepustowość [Mb/s]	Liczba zasięgów	Udział %	Liczba punktów adresowych	Udział %
2	0	0,00%	0	0,00%
10	0	0,00%	0	0,00%
20	0	0,00%	0	0,00%
30	184	0,81%	2	0,11%
40	147	0,65%	2	0,11%
50	69	0,30%	3	0,16%
60	127	0,56%	5	0,27%
70	101	0,44%	1	0,05%
80	16	0,07%	2	0,11%
90	0	0,00%	0	0,00%
100	5	0,02%	3	0,16%
200	0	0,00%	0	0,00%
300	0	0,00%	0	0,00%
400	0	0,00%	0	0,00%
500	0	0,00%	0	0,00%

Przepustowość [Mb/s]	Liczba zasięgów	Udział %	Liczba punktów adresowych	Udział %
600	0	0,00%	0	0,00%
700	0	0,00%	0	0,00%
800	0	0,00%	0	0,00%
900	4 763	20,97%	0	0,00%
1000	17 295	76,16%	1 804	98,90%
2000	0	0,00%	0	0,00%
3000	0	0,00%	0	0,00%
4000	0	0,00%	0	0,00%
5000	0	0,00%	0	0,00%
6000	0	0,00%	0	0,00%
7000	0	0,00%	0	0,00%
8000	0	0,00%	0	0,00%
9000	0	0,00%	0	0,00%
10000	2	0,01%	2	0,11%
<b>SUMA</b>	<b>22 709</b>	<b>100%</b>	<b>1 824</b>	<b>100%</b>

W tabeli nr 8.3.4 przedstawiono liczbę zasięgów w gminie w zależności od rodzaju medium.

**Tabela 8.3.4: Liczba zasięgów z podziałem na medium.**

Medium	Liczba zasięgów	Udział %
światłowodowe	22 065	97,16%
kablowe współosiowe miedziane	0	0,00%
kablowe parowe miedziane	643	2,83%
radiowe (FWA)	1	0,00%
<b>SUMA</b>	<b>22 709</b>	<b>100%</b>

## Plany inwestycyjne (komercyjne)

W gminie zostało zgłoszonych 78 planowanych inwestycji w punktach adresowych. Zgłoszone plany inwestycyjne przewidują objęcie w kolejnych 3 latach zasięgiem stacjonarnego dostępu do usług szerokopasmowych:

- 18 punktów adresowych znajdujących się już w zasięgu rzeczywistym;
- 2 punkty adresowe znajdujące się już w zasięgu wyłącznie hurtowym;
- 0 punktów adresowych znajdujących się już w zasięgu teoretycznym;
- 78 punktów adresowych znajdujących się w planie inwestycyjnym ze środków publicznych;
- 0 punktów adresowych znajdujących się w więcej niż jednym planie inwestycyjnym ze środków prywatnych;
- 58 punktów adresowych będących białymi plamami (bez zasięgu).

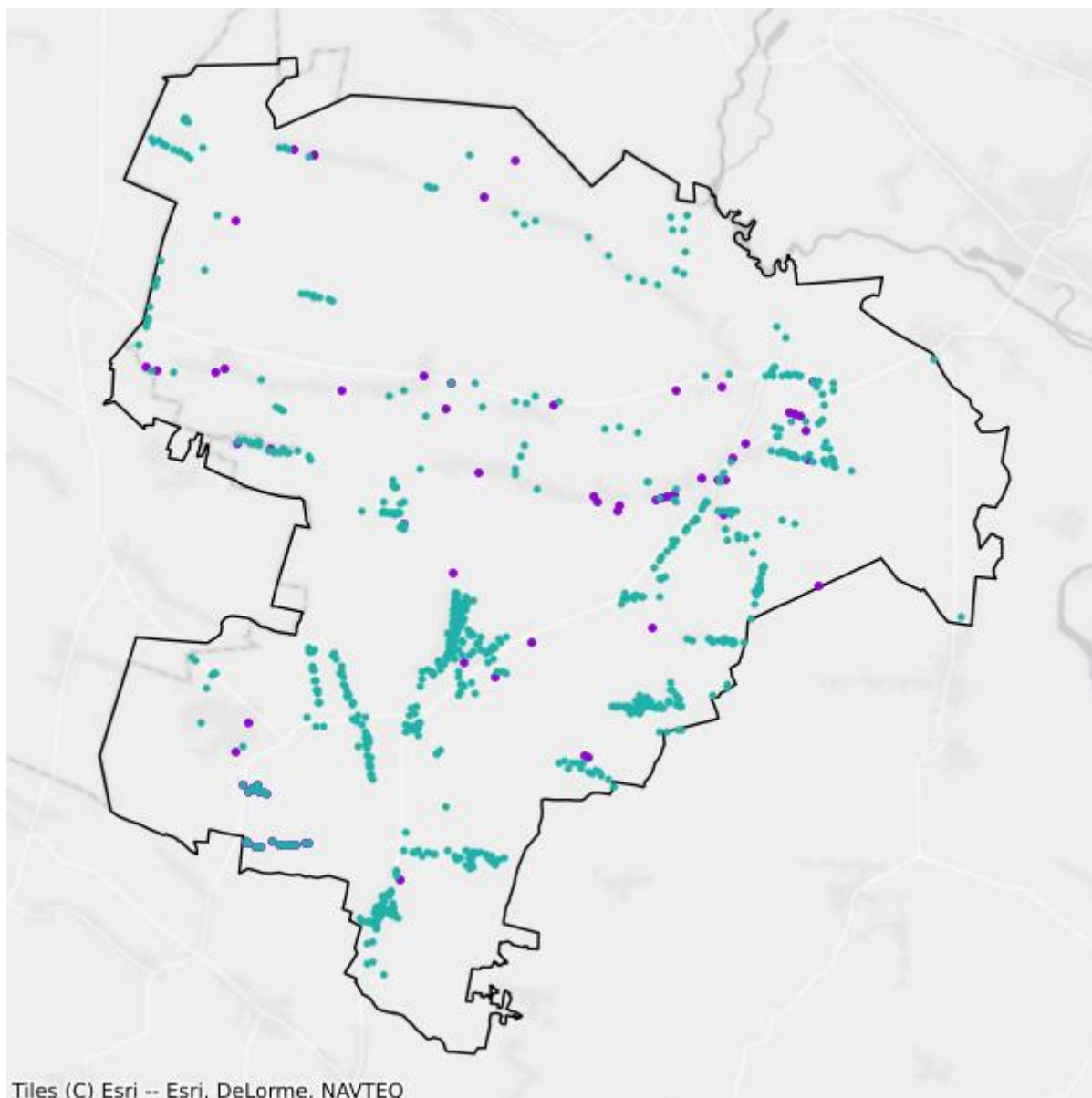
## Plany inwestycyjne realizowane ze środków publicznych

W gminie realizowane są plany inwestycyjne ze środków publicznych obejmujące 684 punkty adresowe. Realizowany jest 1 projekt z KPO i 0 projektów z FERC. Dane pochodzą z systemu SIMBA i odnoszą się do umów o dofinansowanie zawartych do dnia 31 marca 2026.

W tabeli nr 8.3.5 przedstawiono liczbę punktów adresowych na terenie gminy, objętych planami inwestycyjnymi do zrealizowania ze środków publicznych.

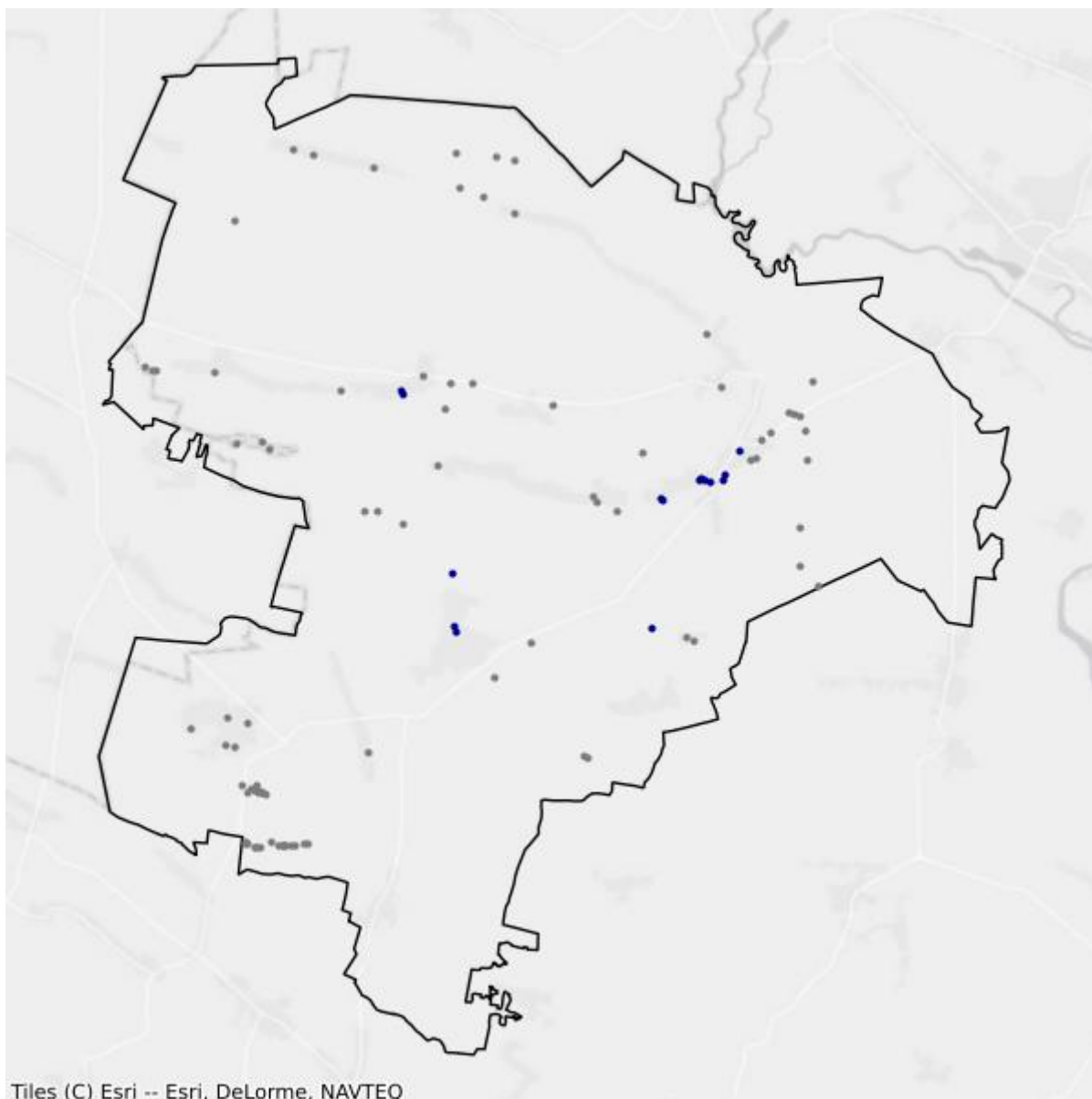
<b>Tabela 8.3.5: Liczba punktów adresowych ze zgłoszonymi planami inwestycyjnymi realizowanymi ze środków publicznych.</b>		
<b>Numer projektu</b>	<b>Beneficjent</b>	<b>Liczba PA</b>
KPOD.05.02-IW. 06-0293/23	NEXERA SPÓŁKA Z OGRANICZONĄ ODPOWIEDZIALNOŚCIĄ	684
<b>SUMA</b>		<b>684</b>

## Mapa planów inwestycyjnych



- Plany inwestycyjne realizowane ze środków prywatnych
- Plany inwestycyjne realizowane ze środków publicznych

## Mapa białych plam



- Białe plamy
- W zasięgu poniżej 100 Mb/s

## 8.4. Gmina Pińczów

TERC: 2608043

### Statystyki ogólne

W gminie jest 5 568 punktów adresowych. Na koniec marca 2026 roku w zasięgu stacjonarnego dostępu do usług szerokopasmowych było 5 240 punktów adresowych. Na wskazanym obszarze było 425 białych plam NGA, w tym 328 pozostało bez żadnego zasięgu. Od 1 stycznia 2023 do 31 marca 2026 roku obywatele zgłosili 101 zapotrzebowań na internet i 0 weryfikacji danych w systemie internet.gov.pl.

W tabeli nr 8.4.1 przedstawiono przedsiębiorców telekomunikacyjnych działających na terenie gminy i świadczących usługi stacjonarnego dostępu do usług szerokopasmowych.

Tabela 8.4.1: Podmiot w zależności od rodzaju usług.			
Podmiot	Detal	Hurt	Hurt-Detal
4ALFANET SPÓŁKA Z OGRANICZONĄ ODPOWIEDZIALNOŚCIĄ	X		
ALFA4NET SPÓŁKA Z OGRANICZONĄ ODPOWIEDZIALNOŚCIĄ	X		
ALFAFIBER SPÓŁKA Z OGRANICZONĄ ODPOWIEDZIALNOŚCIĄ	X		
@ALFANET MARCIN MAŁOLEPSZY	X		
ALFASZYBKINET SPÓŁKA Z OGRANICZONĄ ODPOWIEDZIALNOŚCIĄ	X		
"ATMAN" SPÓŁKA Z OGRANICZONĄ ODPOWIEDZIALNOŚCIĄ	X		
BAJTNET SPÓŁKA Z OGRANICZONĄ ODPOWIEDZIALNOŚCIĄ	X		
DBS INTERNET SEBASTIAN DABIŃSKI	X		
EXATEL SPÓŁKA AKCYJNA	X		
FIBERLINK SPÓŁKA Z OGRANICZONĄ ODPOWIEDZIALNOŚCIĄ	X		X
GTT COMMUNICATIONS NETHERLANDS B.V.	X		
INEA SPÓŁKA Z OGRANICZONĄ ODPOWIEDZIALNOŚCIĄ	X		
MULTIMEDIA POLSKA SPÓŁKA Z OGRANICZONĄ ODPOWIEDZIALNOŚCIĄ		X	
NASK SPÓŁKA AKCYJNA	X		
NAUKOWA I AKADEMICKA SIEĆ KOMPUTEROWA - PAŃSTWOWY INSTYTUT BADAWCZY	X		
"NETIA" SPÓŁKA AKCYJNA			X
NEXERA F2 SPÓŁKA Z OGRANICZONĄ ODPOWIEDZIALNOŚCIĄ		X	
NEXERA FIBER SPÓŁKA Z OGRANICZONĄ ODPOWIEDZIALNOŚCIĄ		X	
NEXERA SPÓŁKA Z OGRANICZONĄ ODPOWIEDZIALNOŚCIĄ		X	

Podmiot	Detal	Hurt	Hurt-Detal
ORANGE POLSKA SPÓŁKA AKCYJNA	X	X	X
"P4 SPÓŁKA Z OGRANICZONĄ ODPOWIEDZIALNOŚCIĄ"	X		
POLKOMTEL SPÓŁKA Z OGRANICZONĄ ODPOWIEDZIALNOŚCIĄ	X		
POWSZECHNA AGENCJA INFORMACYJNA SPÓŁKA AKCYJNA	X		
PRZEDSIĘBIORSTWO INFORMATYCZNE FORTES J. WĄSIK, K. NIZIOŁEK, SPÓŁKA JAWNA	X		
PRZEDSIĘBIORSTWO WIELOBRANŻOWE "SKRĘTKA" ŁUKASZ PIWOWARCZYK	X		
RFC INTERNET SPÓŁKA Z OGRANICZONĄ ODPOWIEDZIALNOŚCIĄ	X		
RÓWNICKI PAWEŁ 'LASER'	X		
STANET SPÓŁKA Z OGRANICZONĄ ODPOWIEDZIALNOŚCIĄ	X		
SYMETRA SPÓŁKA Z OGRANICZONĄ ODPOWIEDZIALNOŚCIĄ	X		
ŚWIATŁOWÓD INWESTYCJE SPÓŁKA Z OGRANICZONĄ ODPOWIEDZIALNOŚCIĄ		X	
T-MOBILE POLSKA SPÓŁKA AKCYJNA	X		
TOWERLINK POLAND SPÓŁKA Z OGRANICZONĄ ODPOWIEDZIALNOŚCIĄ		X	
"UNINET" SPÓŁKA Z OGRANICZONĄ ODPOWIEDZIALNOŚCIĄ	X		
UNINET ŚWIATŁOWÓD SPÓŁKA Z OGRANICZONĄ ODPOWIEDZIALNOŚCIĄ	X		
VECTRA SPÓŁKA AKCYJNA	X		
WOJEWÓDZTWO ŚWIĘTOKRZYSKIE		X	

W tabeli nr 8.4.2 przedstawiono liczbowy i procentowy podział na punkty adresowe w zależności od rodzaju zasięgu na terenie gminy.

**Tabela 8.4.2: Podział na rodzaje usług i zasięgów.**

	Liczba adresów	Udział %
Rzeczywisty	5 049	90,68%
Hurtowy (wyłącznie)	127	2,28%
Teoretyczny (wyłącznie)	64	1,15%
Brak zasięgu	328	5,89%
<b>SUMA</b>	<b>5 568</b>	<b>100%</b>

## Zasięgi sieci

W tabeli nr 8.4.3 przedstawiono liczbowo i procentowo liczbę zasięgów oraz liczbę punktów adresowych na terenie gminy w zależności od przepustowości.

**Tabela 8.4.3: Liczba zasięgów i adresów w podziale na przepustowość.**

Przepustowość [Mb/s]	Liczba zasięgów	Udział %	Liczba punktów adresowych	Udział %
2	1 916	2,16%	19	0,36%

Przepustowość [Mb/s]	Liczba zasięgów	Udział %	Liczba punktów adresowych	Udział %
10	449	0,51%	3	0,06%
20	0	0,00%	0	0,00%
30	1 200	1,35%	27	0,52%
40	340	0,38%	15	0,29%
50	774	0,87%	17	0,32%
60	328	0,37%	6	0,11%
70	275	0,31%	8	0,15%
80	37	0,04%	2	0,04%
90	0	0,00%	0	0,00%
100	21	0,02%	4	0,08%
200	2 932	3,30%	201	3,84%
300	0	0,00%	0	0,00%
400	0	0,00%	0	0,00%
500	0	0,00%	0	0,00%
600	566	0,64%	5	0,10%
700	0	0,00%	0	0,00%
800	0	0,00%	0	0,00%
900	15 531	17,50%	2	0,04%
1000	63 033	71,03%	4 254	81,18%
2000	1 338	1,51%	674	12,86%
3000	0	0,00%	0	0,00%
4000	0	0,00%	0	0,00%
5000	0	0,00%	0	0,00%
6000	0	0,00%	0	0,00%
7000	0	0,00%	0	0,00%
8000	0	0,00%	0	0,00%
9000	0	0,00%	0	0,00%
10000	3	0,00%	3	0,06%
<b>SUMA</b>	<b>88 743</b>	<b>100%</b>	<b>5 240</b>	<b>100%</b>

W tabeli nr 8.4.4 przedstawiono liczbę zasięgów w gminie w zależności od rodzaju medium.

**Tabela 8.4.4: Liczba zasięgów z podziałem na medium.**

Medium	Liczba zasięgów	Udział %
światłowodowe	79 930	90,07%
kablowe współosiowe miedziane	564	0,64%
kablowe parowe miedziane	4 734	5,33%
radiowe (FWA)	3 515	3,96%
<b>SUMA</b>	<b>88 743</b>	<b>100%</b>

## Plany inwestycyjne (komercyjne)

W gminie zostało zgłoszonych 501 planowanych inwestycji w punktach adresowych. Zgłoszone plany inwestycyjne przewidują objęcie w kolejnych 3 latach zasięgiem stacjonarnego dostępu do usług szerokopasmowych:

- 159 punktów adresowych znajdujących się już w zasięgu rzeczywistym;
- 34 punkty adresowe znajdujące się już w zasięgu wyłącznie hurtowym;
- 46 punktów adresowych znajdujących się już w zasięgu teoretycznym;
- 501 punktów adresowych znajdujących się w planie inwestycyjnym ze środków publicznych;
- 1 punkt adresowy znajdujący się w więcej niż jednym planie inwestycyjnym ze środków prywatnych;
- 261 punktów adresowych będących białymi plamami (bez zasięgu).

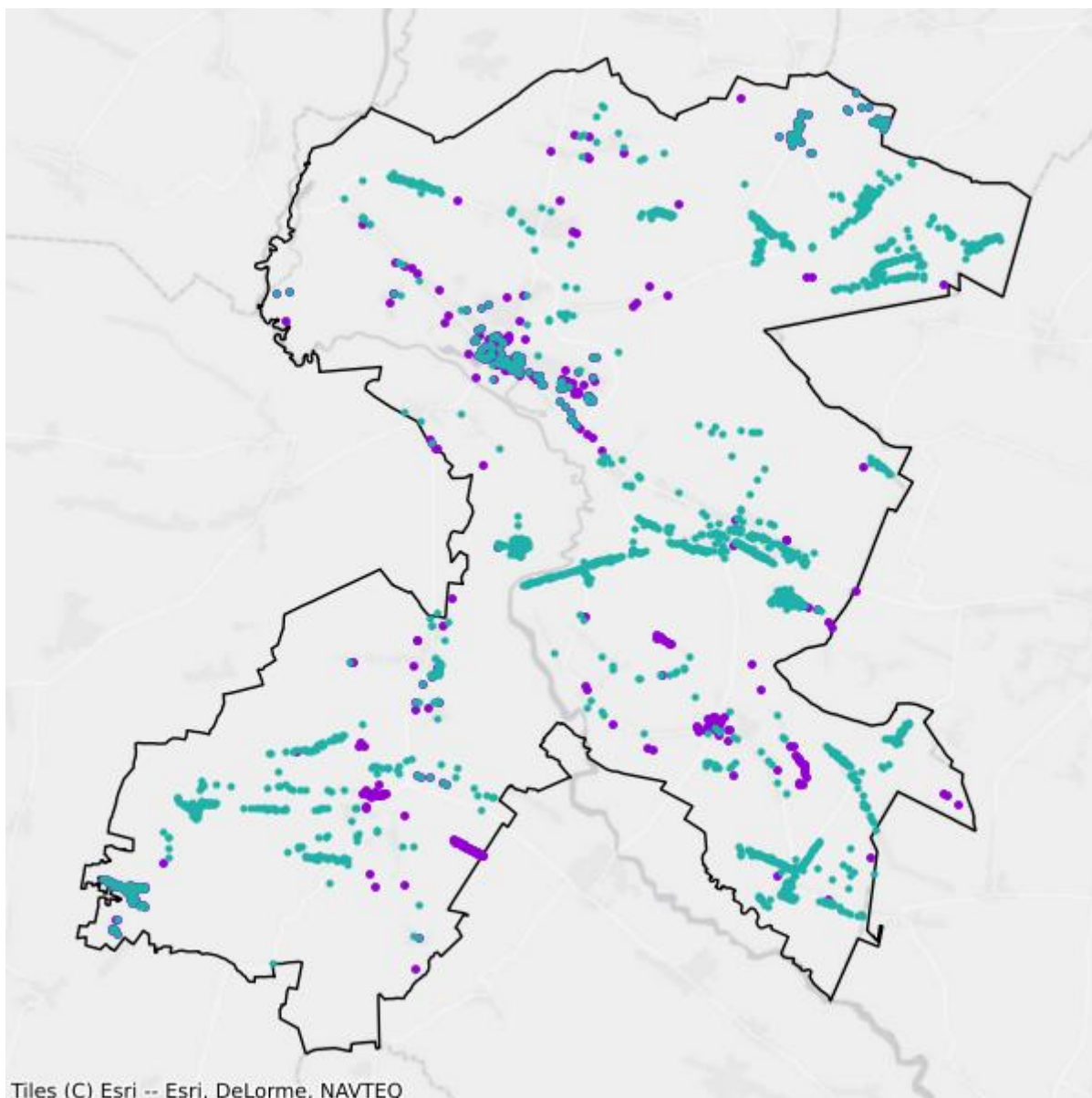
## Plany inwestycyjne realizowane ze środków publicznych

W gminie realizowane są plany inwestycyjne ze środków publicznych obejmujące 1 614 punktów adresowych. Realizowany jest 1 projekt z KPO i 0 projektów z FERC. Dane pochodzą z systemu SIMBA i odnoszą się do umów o dofinansowanie zawartych do dnia 31 marca 2026.

W tabeli nr 8.4.5 przedstawiono liczbę punktów adresowych na terenie gminy, objętych planami inwestycyjnymi do zrealizowania ze środków publicznych.

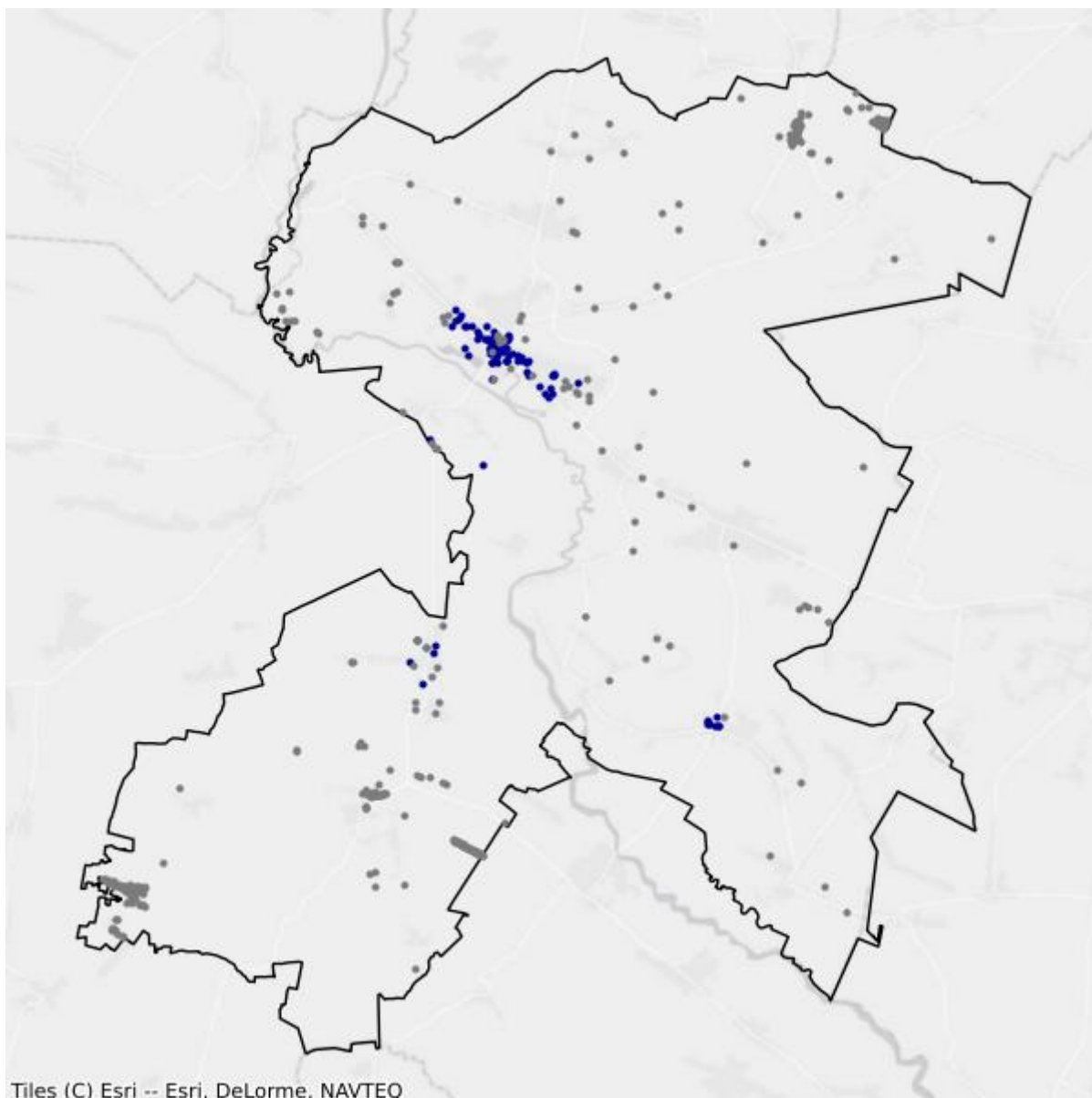
<b>Tabela 8.4.5: Liczba punktów adresowych ze zgłoszonymi planami inwestycyjnymi realizowanymi ze środków publicznych.</b>		
<b>Numer projektu</b>	<b>Beneficjent</b>	<b>Liczba PA</b>
KPOD.05.02-IW. 06-0293/23	NEXERA SPÓŁKA Z OGRANICZONĄ ODPOWIEDZIALNOŚCIĄ	1 614
<b>SUMA</b>		<b>1 614</b>

## Mapa planów inwestycyjnych



- Plany inwestycyjne realizowane ze środków prywatnych
- Plany inwestycyjne realizowane ze środków publicznych

## Mapa białych plam



- Białe plamy
- W zasięgu poniżej 100 Mb/s

## 8.5. Gmina Złota

TERC: 2608052

### Statystyki ogólne

W gminie są 1 893 punkty adresowe. Na koniec marca 2026 roku w zasięgu stacjonarnego dostępu do usług szerokopasmowych było 1 820 punktów adresowych. Na wskazanym obszarze były 222 białe plamy NGA, w tym 73 pozostały bez żadnego zasięgu. Od 1 stycznia 2023 do 31 marca 2026 roku obywatele zgłosili 15 zapotrzebowań na internet i 3 weryfikacje danych w systemie internet.gov.pl.

W tabeli nr 8.5.1 przedstawiono przedsiębiorców telekomunikacyjnych działających na terenie gminy i świadczących usługi stacjonarnego dostępu do usług szerokopasmowych.

Tabela 8.5.1: Podmiot w zależności od rodzaju usług.			
Podmiot	Detal	Hurt	Hurt-Detal
4ALFANET SPÓŁKA Z OGRANICZONĄ ODPOWIEDZIALNOŚCIĄ	X		
ALFA4NET SPÓŁKA Z OGRANICZONĄ ODPOWIEDZIALNOŚCIĄ	X		
ALFAFIBER SPÓŁKA Z OGRANICZONĄ ODPOWIEDZIALNOŚCIĄ	X		
@ALFANET MARCIN MAŁOLEPSZY	X		
ALFASZYBKINET SPÓŁKA Z OGRANICZONĄ ODPOWIEDZIALNOŚCIĄ	X		
DBS INTERNET SEBASTIAN DABIŃSKI	X		
EXATEL SPÓŁKA AKCYJNA	X		
INEA SPÓŁKA Z OGRANICZONĄ ODPOWIEDZIALNOŚCIĄ	X		
NAUKOWA I AKADEMICKA SIEĆ KOMPUTEROWA - PAŃSTWOWY INSTYTUT BADAWCZY	X		
"NETIA" SPÓŁKA AKCYJNA			X
NEXERA SPÓŁKA Z OGRANICZONĄ ODPOWIEDZIALNOŚCIĄ		X	
ORANGE POLSKA SPÓŁKA AKCYJNA	X	X	X
"P4 SPÓŁKA Z OGRANICZONĄ ODPOWIEDZIALNOŚCIĄ"	X		
POLKOMTEL SPÓŁKA Z OGRANICZONĄ ODPOWIEDZIALNOŚCIĄ	X		
PRZEDSIĘBIORSTWO INFORMATYCZNE FORTES J. WĄSIK, K. NIZIOŁEK, SPÓŁKA JAWNA	X		
PRZEDSIĘBIORSTWO WIELOBRANŻOWE "SKRĘTKA" ŁUKASZ PIWOWARCZYK	X		
RFC INTERNET SPÓŁKA Z OGRANICZONĄ ODPOWIEDZIALNOŚCIĄ	X		
RÓWNICKI PAWEŁ 'LASER'	X		

Podmiot	Detal	Hurt	Hurt-Detal
ŚWIATŁOWÓD INWESTYCJE SPÓŁKA Z OGRANICZONĄ ODPOWIEDZIALNOŚCIĄ		X	
T-MOBILE POLSKA SPÓŁKA AKCYJNA	X		
"UNINET" SPÓŁKA Z OGRANICZONĄ ODPOWIEDZIALNOŚCIĄ	X		
UNINET ŚWIATŁOWÓD SPÓŁKA Z OGRANICZONĄ ODPOWIEDZIALNOŚCIĄ	X		
WOJEWÓDZTWO ŚWIĘTOKRZYSKIE		X	

W tabeli nr 8.5.2 przedstawiono liczbowy i procentowy podział na punkty adresowe w zależności od rodzaju zasięgu na terenie gminy.

**Tabela 8.5.2: Podział na rodzaje usług i zasięgów.**

	Liczba adresów	Udział %
Rzeczywisty	1 697	89,65%
Hurtowy (wyłącznie)	123	6,50%
Teoretyczny (wyłącznie)	0	0,00%
Brak zasięgu	73	3,86%
<b>SUMA</b>	<b>1 893</b>	<b>100%</b>

## Zasięgi sieci

W tabeli nr 8.5.3 przedstawiono liczbowo i procentowo liczbę zasięgów oraz liczbę punktów adresowych na terenie gminy w zależności od przepustowości.

**Tabela 8.5.3: Liczba zasięgów i adresów w podziale na przepustowość.**

Przepustowość [Mb/s]	Liczba zasięgów	Udział %	Liczba punktów adresowych	Udział %
2	0	0,00%	0	0,00%
10	0	0,00%	0	0,00%
20	0	0,00%	0	0,00%
30	395	1,68%	75	4,12%
40	143	0,61%	22	1,21%
50	590	2,51%	19	1,04%
60	105	0,45%	20	1,10%
70	69	0,29%	13	0,71%
80	8	0,03%	0	0,00%
90	0	0,00%	0	0,00%
100	2	0,01%	1	0,05%
200	4	0,02%	0	0,00%
300	0	0,00%	0	0,00%
400	0	0,00%	0	0,00%

Przepustowość [Mb/s]	Liczba zasięgów	Udział %	Liczba punktów adresowych	Udział %
500	0	0,00%	0	0,00%
600	0	0,00%	0	0,00%
700	0	0,00%	0	0,00%
800	0	0,00%	0	0,00%
900	4 600	19,54%	0	0,00%
1000	17 241	73,24%	1 478	81,21%
2000	382	1,62%	191	10,49%
3000	0	0,00%	0	0,00%
4000	0	0,00%	0	0,00%
5000	0	0,00%	0	0,00%
6000	0	0,00%	0	0,00%
7000	0	0,00%	0	0,00%
8000	0	0,00%	0	0,00%
9000	0	0,00%	0	0,00%
10000	1	0,00%	1	0,05%
<b>SUMA</b>	<b>23 540</b>	<b>100%</b>	<b>1 820</b>	<b>100%</b>

W tabeli nr 8.5.4 przedstawiono liczbę zasięgów w gminie w zależności od rodzaju medium.

**Tabela 8.5.4: Liczba zasięgów z podziałem na medium.**

Medium	Liczba zasięgów	Udział %
światłowodowe	22 226	94,42%
kablowe współosiowe miedziane	0	0,00%
kablowe parowe miedziane	814	3,46%
radiowe (FWA)	500	2,12%
<b>SUMA</b>	<b>23 540</b>	<b>100%</b>

## Plany inwestycyjne (komercyjne)

W gminie zostało zgłoszonych 69 planowanych inwestycji w punktach adresowych. Zgłoszone plany inwestycyjne przewidują objęcie w kolejnych 3 latach zasięgiem stacjonarnego dostępu do usług szerokopasmowych:

- 13 punktów adresowych znajdujących się już w zasięgu rzeczywistym;
- 0 punktów adresowych znajdujących się już w zasięgu wyłącznie hurtowym;
- 0 punktów adresowych znajdujących się już w zasięgu teoretycznym;
- 69 punktów adresowych znajdujących się w planie inwestycyjnym ze środków publicznych;
- 0 punktów adresowych znajdujących się w więcej niż jednym planie inwestycyjnym ze środków prywatnych;
- 56 punktów adresowych będących białymi plamami (bez zasięgu).

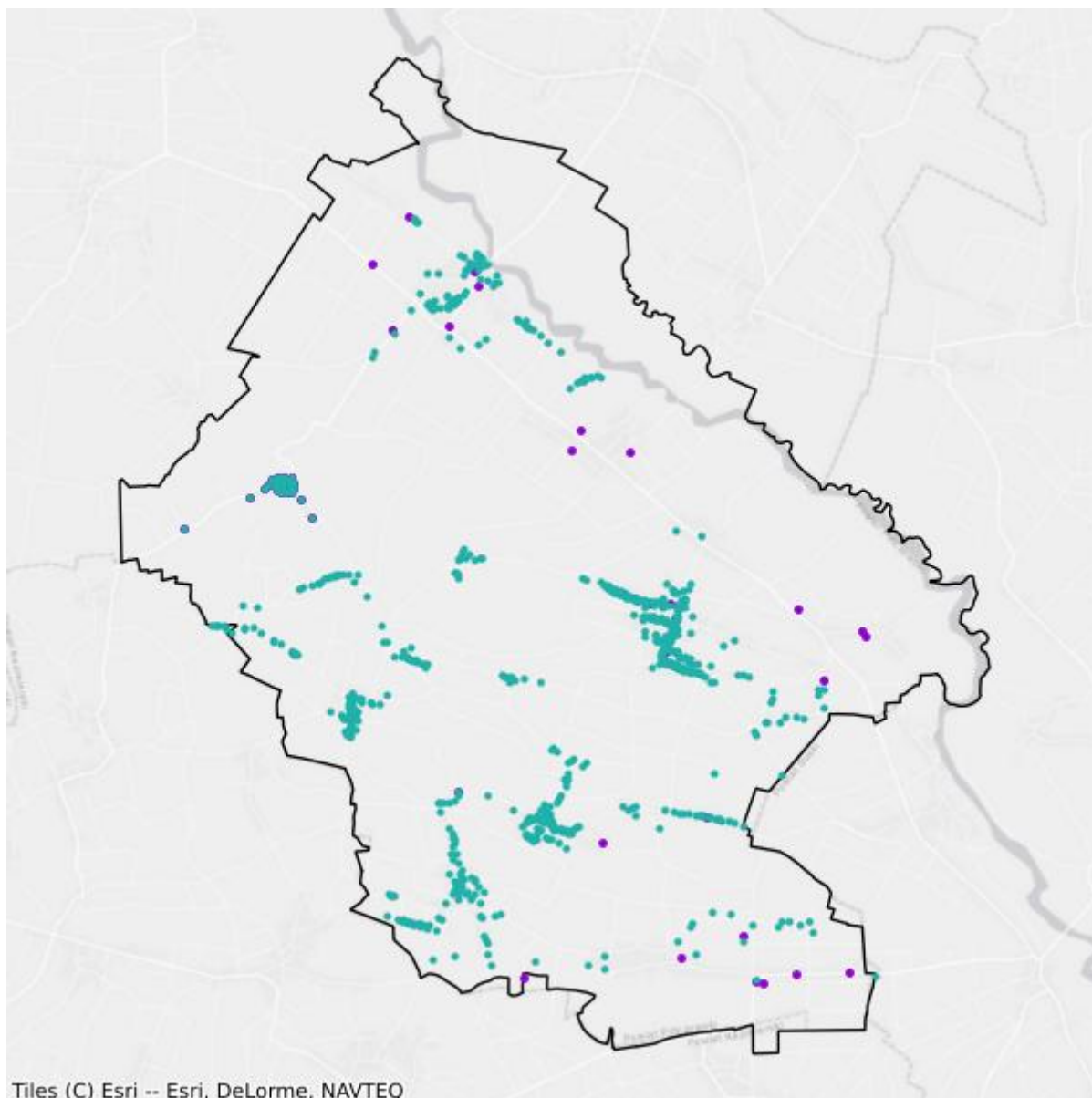
## Plany inwestycyjne realizowane ze środków publicznych

W gminie realizowane są plany inwestycyjne ze środków publicznych obejmujące 699 punktów adresowych. Realizowany jest 1 projekt z KPO i 0 projektów z FERC. Dane pochodzą z systemu SIMBA i odnoszą się do umów o dofinansowanie zawartych do dnia 31 marca 2026.

W tabeli nr 8.5.5 przedstawiono liczbę punktów adresowych na terenie gminy, objętych planami inwestycyjnymi do zrealizowania ze środków publicznych.

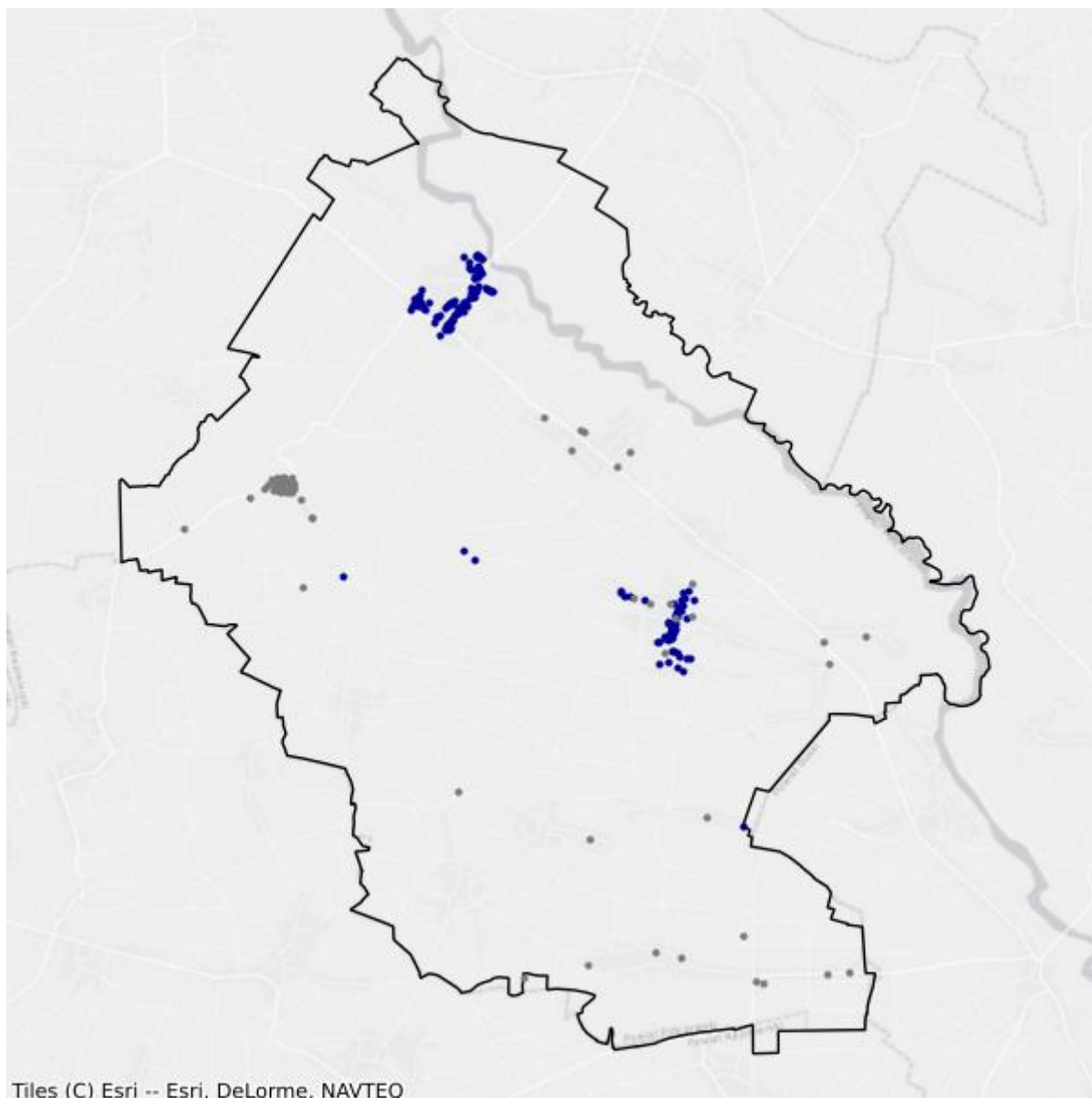
<b>Tabela 8.5.5: Liczba punktów adresowych ze zgłoszonymi planami inwestycyjnymi realizowanymi ze środków publicznych.</b>		
<b>Numer projektu</b>	<b>Beneficjent</b>	<b>Liczba PA</b>
KPOD.05.02-IW. 06-0293/23	NEXERA SPÓŁKA Z OGRANICZONĄ ODPOWIEDZIALNOŚCIĄ	699
<b>SUMA</b>		<b>699</b>

## Mapa planów inwestycyjnych



- Plany inwestycyjne realizowane ze środków prywatnych
- Plany inwestycyjne realizowane ze środków publicznych

## Mapa białych plam



- Białe plamy
- W zasięgu poniżej 100 Mb/s

# 9. Powiat sandomierski

TERC: 2609

## Statystyki ogólne

W powiecie jest 24 036 punktów adresowych. Na koniec marca 2026 roku w zasięgu stacjonarnego dostępu do usług szerokopasmowych było 21 435 punktów adresowych. Na wskazanym obszarze było 3 210 białych plam NGA, w tym 2 601 pozostało bez żadnego zasięgu. Od 1 stycznia 2023 do 31 marca 2026 roku obywatele zgłosili 395 zapotrzebowań na internet i 17 weryfikacji danych w systemie internet.gov.pl.

Na terenie powiatu działa 37 przedsiębiorców telekomunikacyjnych świadczących usługi stacjonarnego dostępu do usług szerokopasmowych, w tym:

- 23 świadczących wyłącznie usługi detaliczne;
- 8 świadczących wyłącznie usługi hurtowe;
- 6 świadczących usługi hurtowo-detaliczne.

W tabeli nr 9.1 przedstawiono liczbę zasięgów i punktów adresowych w zasięgu na terenie powiatu.

<b>Tabela 9.1: Liczba zasięgów i punktów adresowych w zasięgu na terenie powiatu.</b>			
<b>Gmina</b>	<b>Liczba zasięgów zgłoszonych przez podmioty zobowiązane do raportowania</b>	<b>Liczba punktów adresowych objętych zasięgiem</b>	<b>Liczba punktów adresowych ogółem</b>
Sandomierz TERC: 2609011	49 787	4 219	4 432
Dwikozy TERC: 2609022	36 587	2 848	3 074
Klimontów TERC: 2609033	22 072	2 070	2 812
Koprzywnica TERC: 2609043	27 472	2 326	2 471
Łonów TERC: 2609052	28 187	2 296	2 506
Obrazów TERC: 2609062	22 162	2 555	2 729
Samborzec TERC: 2609072	33 847	2 804	2 908
Wilczyce TERC: 2609082	7 308	935	1 386

Gmina	Liczba zasięgów zgłoszonych przez podmioty zobowiązane do raportowania	Liczba punktów adresowych objętych zasięgiem	Liczba punktów adresowych ogółem
Zawichost TERC: 2609093	12 692	1 382	1 718
<b>SUMA</b>	<b>240 114</b>	<b>21 435</b>	<b>24 036</b>

W tabeli nr 9.2 przedstawiono liczbowy i procentowy podział na punkty adresowe w zależności od rodzaju zasięgu na terenie powiatu.

Tabela 9.2: Podział na rodzaje usług i zasięgów.		
	Liczba adresów	Udział %
Rzeczywisty	20 557	85,53%
Hurtowy (wyłącznie)	825	3,43%
Teoretyczny (wyłącznie)	53	0,22%
Brak zasięgu	2 601	10,82%
<b>SUMA</b>	<b>24 036</b>	<b>100%</b>

## Zasięgi sieci

W tabeli nr 9.3 przedstawiono liczbowo i procentowo liczbę zasięgów oraz liczbę punktów adresowych na terenie powiatu w zależności od przepustowości.

Tabela 9.3: Liczba zasięgów i adresów w podziale na przepustowość.				
Przepustowość [Mb/s]	Liczba zasięgów	Udział %	Liczba punktów adresowych	Udział %
2	3 396	1,41%	44	0,21%
10	258	0,11%	1	0,00%
20	3	0,00%	0	0,00%
30	4 326	1,80%	179	0,84%
40	1 078	0,45%	41	0,19%
50	3 452	1,44%	171	0,80%
60	1 015	0,42%	61	0,28%
70	822	0,34%	65	0,30%
80	195	0,08%	44	0,21%
90	7	0,00%	3	0,01%
100	102	0,04%	17	0,08%
200	3	0,00%	0	0,00%
300	53	0,02%	0	0,00%
400	0	0,00%	0	0,00%
500	0	0,00%	0	0,00%
600	49	0,02%	15	0,07%
700	1	0,00%	0	0,00%

Przepustowość [Mb/s]	Liczba zasięgów	Udział %	Liczba punktów adresowych	Udział %
800	0	0,00%	0	0,00%
900	51 232	21,34%	10	0,05%
1000	170 759	71,12%	19 095	89,08%
2000	3 349	1,39%	1 675	7,81%
3000	2	0,00%	2	0,01%
4000	0	0,00%	0	0,00%
5000	0	0,00%	0	0,00%
6000	0	0,00%	0	0,00%
7000	0	0,00%	0	0,00%
8000	0	0,00%	0	0,00%
9000	0	0,00%	0	0,00%
10000	12	0,00%	12	0,06%
<b>SUMA</b>	<b>240 114</b>	<b>100%</b>	<b>21 435</b>	<b>100%</b>

W tabeli nr 9.4 przedstawiono liczbę zasięgów w powiecie w zależności od rodzaju medium.

**Tabela 9.4: Liczba zasięgów z podziałem na medium.**

Medium	Liczba zasięgów	Udział %
światłowodowe	225 521	93,92%
kablowe współosiowe miedziane	26	0,01%
kablowe parowe miedziane	11 872	4,94%
radiowe (FWA)	2 695	1,12%
<b>SUMA</b>	<b>240 114</b>	<b>100%</b>

## Plany inwestycyjne (komercyjne)

W powiecie zgłoszone zostały plany inwestycyjne obejmujące 2 878 punktów adresowych, w tym 2 878 unikalnych punktów adresowych.

W tabeli nr 9.5 przedstawiono liczbę punktów adresowych na terenie powiatu, objętych planami inwestycyjnymi do zrealizowania ze środków własnych inwestorów.

**Tabela 9.5: Liczba punktów adresowych ze zgłoszonymi planami inwestycyjnymi finansowanymi ze środków własnych inwestora.**

Powiat	Liczba punktów adresowych objętych planami inwestycyjnymi
Sandomierz TERC: 2609011	461
Dwikozy TERC: 2609022	165
Klimontów TERC: 2609033	570
Koprzywnica TERC: 2609043	182

<b>Powiat</b>	<b>Liczba punktów adresowych objętych planami inwestycyjnymi</b>
Łoniów TERC: 2609052	424
Obrazów TERC: 2609062	243
Samborzec TERC: 2609072	131
Wilczyce TERC: 2609082	442
Zawichost TERC: 2609093	260
<b>SUMA</b>	<b>2 878</b>

## Plany inwestycyjne realizowane ze środków publicznych

W powiecie realizowane są plany inwestycyjne ze środków publicznych obejmujące 3 628 punktów adresowych. Realizowany jest 1 projekt z KPO i 1 projekt z FERC. Dane pochodzą z systemu SIMBA i odnoszą się do umów o dofinansowanie zawartych do dnia 31 marca 2026.

W tabeli nr 9.6 przedstawiono liczbę punktów adresowych na terenie powiatu, objętych planami inwestycyjnymi do zrealizowania ze środków publicznych.

<b>Tabela 9.6: Liczba punktów adresowych ze zgłoszonymi planami inwestycyjnymi realizowanymi ze środków publicznych.</b>	
<b>Gmina</b>	<b>Liczba punktów adresowych objętych planami inwestycyjnymi</b>
Sandomierz TERC: 2609011	340
Dwikozy TERC: 2609022	185
Klimontów TERC: 2609033	504
Koprzywnica TERC: 2609043	161
Łoniów TERC: 2609052	241
Obrazów TERC: 2609062	550
Samborzec TERC: 2609072	436
Wilczyce TERC: 2609082	858
Zawichost TERC: 2609093	353
<b>SUMA</b>	<b>3 628</b>

# 9.1. Gmina Sandomierz

TERC: 2609011

## Statystyki ogólne

W gminie są 4 432 punkty adresowe. Na koniec marca 2026 roku w zasięgu stacjonarnego dostępu do usług szerokopasmowych było 4 219 punktów adresowych. Na wskazanym obszarze były 553 białe plamy NGA, w tym 213 pozostało bez żadnego zasięgu. Od 1 stycznia 2023 do 31 marca 2026 roku obywatele zgłosili 39 zapotrzebowań na internet i 1 weryfikację danych w systemie internet.gov.pl.

W tabeli nr 9.1.1 przedstawiono przedsiębiorców telekomunikacyjnych działających na terenie gminy i świadczących usługi stacjonarnego dostępu do usług szerokopasmowych.

Tabela 9.1.1: Podmiot w zależności od rodzaju usług.			
Podmiot	Detal	Hurt	Hurt-Detal
ANETCONNECT ABDUL PATRYK SPÓŁKA KOMANDYTOWA	X		X
EXATEL SPÓŁKA AKCYJNA	X		
GTS POLAND SPÓŁKA Z OGRANICZONĄ ODPOWIEDZIALNOŚCIĄ		X	
INEA SPÓŁKA Z OGRANICZONĄ ODPOWIEDZIALNOŚCIĄ	X		
IT SERVICE 24 SPÓŁKA Z OGRANICZONĄ ODPOWIEDZIALNOŚCIĄ	X		
JAKUB POLEK I.S.P	X		X
LANDTECH SPÓŁKA Z OGRANICZONĄ ODPOWIEDZIALNOŚCIĄ	X		
MARCIN STĄPÓR STA KOM	X		
MULTIMEDIA POLSKA SPÓŁKA Z OGRANICZONĄ ODPOWIEDZIALNOŚCIĄ		X	
NAUKOWA I AKADEMICKA SIEĆ KOMPUTEROWA - PAŃSTWOWY INSTYTUT BADAWCZY	X		
"NETIA" SPÓŁKA AKCYJNA			X
NEXERA F2 SPÓŁKA Z OGRANICZONĄ ODPOWIEDZIALNOŚCIĄ		X	
NEXERA FIBER SPÓŁKA Z OGRANICZONĄ ODPOWIEDZIALNOŚCIĄ		X	
NEXERA SPÓŁKA Z OGRANICZONĄ ODPOWIEDZIALNOŚCIĄ		X	
ORANGE POLSKA SPÓŁKA AKCYJNA	X	X	X
"P4 SPÓŁKA Z OGRANICZONĄ ODPOWIEDZIALNOŚCIĄ"	X		
POLKOMTEL SPÓŁKA Z OGRANICZONĄ ODPOWIEDZIALNOŚCIĄ	X		
PRZEDSIĘBIORSTWO INFORMATYCZNE FORTES J. WĄSIK, K. NIZIOŁEK, SPÓŁKA JAWNA	X		

Podmiot	Detal	Hurt	Hurt-Detal
RFC INTERNET SPÓŁKA Z OGRANICZONĄ ODPOWIEDZIALNOŚCIĄ	X		
SQS POLSKA SZYMON WYSOKIŃSKI	X		
"STARNET TELECOM" SPÓŁKA Z OGRANICZONĄ ODPOWIEDZIALNOŚCIĄ	X		
SYMETRA SPÓŁKA Z OGRANICZONĄ ODPOWIEDZIALNOŚCIĄ	X		
ŚWIATŁOWÓD INWESTYCJE SPÓŁKA Z OGRANICZONĄ ODPOWIEDZIALNOŚCIĄ		X	
TARNOBRZESKA SPÓŁDZIELNIA MIESZKANIOWA W TARNOBRZEGU			X
T-MOBILE POLSKA SPÓŁKA AKCYJNA	X		
TOWERLINK POLAND SPÓŁKA Z OGRANICZONĄ ODPOWIEDZIALNOŚCIĄ		X	
"UNINET" SPÓŁKA Z OGRANICZONĄ ODPOWIEDZIALNOŚCIĄ	X		
UNINET ŚWIATŁOWÓD SPÓŁKA Z OGRANICZONĄ ODPOWIEDZIALNOŚCIĄ	X		
VECTRA SPÓŁKA AKCYJNA	X		
VERIZON POLSKA SPÓŁKA Z OGRANICZONĄ ODPOWIEDZIALNOŚCIĄ	X		
VIRTUALNET PAWEŁ JOPEK SPÓŁKA JAWNA	X		
VOICE NET TV SPÓŁKA Z OGRANICZONĄ ODPOWIEDZIALNOŚCIĄ	X		
WOJEWÓDZTWO ŚWIĘTOKRZYSKIE		X	

W tabeli nr 9.1.2 przedstawiono liczbowy i procentowy podział na punkty adresowe w zależności od rodzaju zasięgu na terenie gminy.

**Tabela 9.1.2: Podział na rodzaje usług i zasięgów.**

	Liczba adresów	Udział %
Rzeczywisty	3 753	84,68%
Hurtowy (wyłącznie)	466	10,51%
Teoretyczny (wyłącznie)	0	0,00%
Brak zasięgu	213	4,81%
<b>SUMA</b>	<b>4 432</b>	<b>100%</b>

## Zasięgi sieci

W tabeli nr 9.1.3 przedstawiono liczbowo i procentowo liczbę zasięgów oraz liczbę punktów adresowych na terenie gminy w zależności od przepustowości.

**Tabela 9.1.3: Liczba zasięgów i adresów w podziale na przepustowość.**

Przepustowość [Mb/s]	Liczba zasięgów	Udział %	Liczba punktów adresowych	Udział %
2	2 972	5,97%	38	0,90%
10	254	0,51%	1	0,02%
20	3	0,01%	0	0,00%
30	1 808	3,63%	55	1,30%

Przepustowość [Mb/s]	Liczba zasięgów	Udział %	Liczba punktów adresowych	Udział %
40	568	1,14%	20	0,47%
50	1 765	3,55%	104	2,47%
60	730	1,47%	49	1,16%
70	551	1,11%	52	1,23%
80	111	0,22%	18	0,43%
90	7	0,01%	3	0,07%
100	48	0,10%	1	0,02%
200	1	0,00%	0	0,00%
300	0	0,00%	0	0,00%
400	0	0,00%	0	0,00%
500	0	0,00%	0	0,00%
600	49	0,10%	15	0,36%
700	1	0,00%	0	0,00%
800	0	0,00%	0	0,00%
900	10 832	21,76%	2	0,05%
1000	26 736	53,70%	2 184	51,77%
2000	3 349	6,73%	1 675	39,70%
3000	0	0,00%	0	0,00%
4000	0	0,00%	0	0,00%
5000	0	0,00%	0	0,00%
6000	0	0,00%	0	0,00%
7000	0	0,00%	0	0,00%
8000	0	0,00%	0	0,00%
9000	0	0,00%	0	0,00%
10000	2	0,00%	2	0,05%
<b>SUMA</b>	<b>49 787</b>	<b>100%</b>	<b>4 219</b>	<b>100%</b>

W tabeli nr 9.1.4 przedstawiono liczbę zasięgów w gminie w zależności od rodzaju medium.

<b>Tabela 9.1.4: Liczba zasięgów z podziałem na medium.</b>		
Medium	Liczba zasięgów	Udział %
światłowodowe	40 981	82,31%
kablowe współosiowe miedziane	26	0,05%
kablowe parowe miedziane	7 459	14,98%
radiowe (FWA)	1 321	2,65%
<b>SUMA</b>	<b>49 787</b>	<b>100%</b>

## Plany inwestycyjne (komercyjne)

W gminie zostało zgłoszonych 461 planowanych inwestycji w punktach adresowych. Zgłoszone plany inwestycyjne przewidują objęcie w kolejnych 3 latach zasięgiem stacjonarnego dostępu do usług szerokopasmowych:

- 250 punktów adresowych znajdujących się już w zasięgu rzeczywistym;
- 71 punktów adresowych znajdujących się już w zasięgu wyłącznie hurtowym;
- 0 punktów adresowych znajdujących się już w zasięgu teoretycznym;
- 461 punktów adresowych znajdujących się w planie inwestycyjnym ze środków publicznych;
- 0 punktów adresowych znajdujących się w więcej niż jednym planie inwestycyjnym ze środków prywatnych;
- 140 punktów adresowych będących białymi plamami (bez zasięgu).

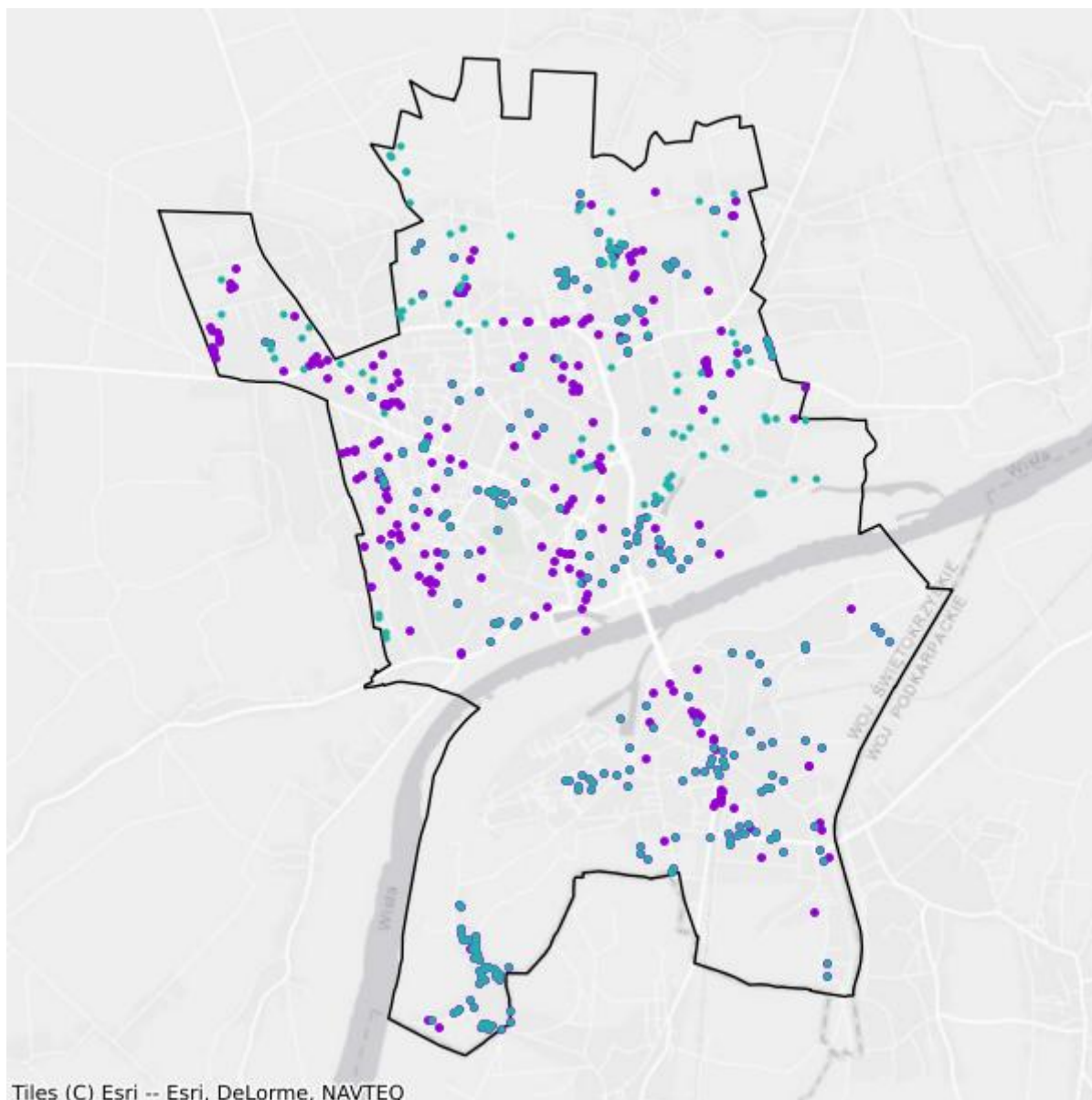
## Plany inwestycyjne realizowane ze środków publicznych

W gminie realizowane są plany inwestycyjne ze środków publicznych obejmujące 340 punktów adresowych. Realizowany jest 1 projekt z KPO i 0 projektów z FER. Dane pochodzą z systemu SIMBA i odnoszą się do umów o dofinansowanie zawartych do dnia 31 marca 2026.

W tabeli nr 9.1.5 przedstawiono liczbę punktów adresowych na terenie gminy, objętych planami inwestycyjnymi do zrealizowania ze środków publicznych.

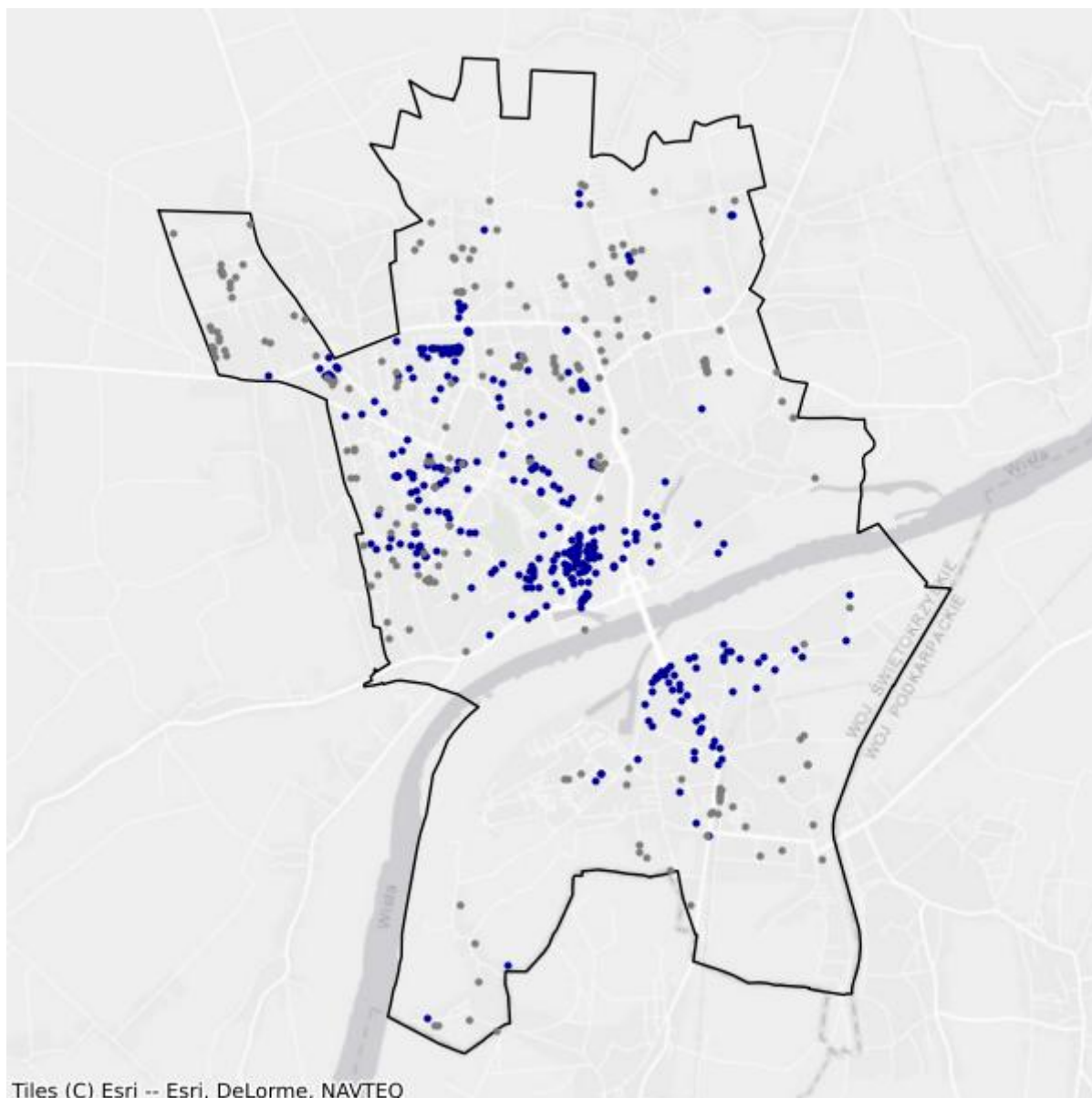
<b>Tabela 9.1.5: Liczba punktów adresowych ze zgłoszonymi planami inwestycyjnymi realizowanymi ze środków publicznych.</b>		
<b>Numer projektu</b>	<b>Beneficjent</b>	<b>Liczba PA</b>
KPOD.05.02-IW. 06-0246/23	NEXERA SPÓŁKA Z OGRANICZONĄ ODPOWIEDZIALNOŚCIĄ	340
<b>SUMA</b>		<b>340</b>

## Mapa planów inwestycyjnych



- Plany inwestycyjne realizowane ze środków prywatnych
- Plany inwestycyjne realizowane ze środków publicznych

## Mapa białych plam



- Białe plamy
- W zasięgu poniżej 100 Mb/s

## 9.2. Gmina Dwikozy

TERC: 2609022

### Statystyki ogólne

W gminie są 3 074 punkty adresowe. Na koniec marca 2026 roku w zasięgu stacjonarnego dostępu do usług szerokopasmowych było 2 848 punktów adresowych. Na wskazanym obszarze było 248 białych plam NGA, w tym 226 pozostało bez żadnego zasięgu. Od 1 stycznia 2023 do 31 marca 2026 roku obywatele zgłosili 38 zapotrzebowań na internet i 4 weryfikacje danych w systemie internet.gov.pl.

W tabeli nr 9.2.1 przedstawiono przedsiębiorców telekomunikacyjnych działających na terenie gminy i świadczących usługi stacjonarnego dostępu do usług szerokopasmowych.

Tabela 9.2.1: Podmiot w zależności od rodzaju usług.			
Podmiot	Detal	Hurt	Hurt-Detal
ANETCONNECT ABDUL PATRYK SPÓŁKA KOMANDYTOWA	X		X
EXATEL SPÓŁKA AKCYJNA	X		
NAUKOWA I AKADEMICKA SIEĆ KOMPUTEROWA - PAŃSTWOWY INSTYTUT BADAWCZY	X		
"NETIA" SPÓŁKA AKCYJNA			X
NEXERA F2 SPÓŁKA Z OGRANICZONĄ ODPOWIEDZIALNOŚCIĄ		X	
NEXERA FIBER SPÓŁKA Z OGRANICZONĄ ODPOWIEDZIALNOŚCIĄ		X	
NEXERA SPÓŁKA Z OGRANICZONĄ ODPOWIEDZIALNOŚCIĄ		X	
ORANGE POLSKA SPÓŁKA AKCYJNA	X	X	X
"P4 SPÓŁKA Z OGRANICZONĄ ODPOWIEDZIALNOŚCIĄ"	X		
POLKOMTEL SPÓŁKA Z OGRANICZONĄ ODPOWIEDZIALNOŚCIĄ	X		
PRZEDSIĘBIORSTWO INFORMATYCZNE FORTES J. WĄSIK, K. NIZIOŁEK, SPÓŁKA JAWNA	X		
RFC INTERNET SPÓŁKA Z OGRANICZONĄ ODPOWIEDZIALNOŚCIĄ	X		
SYMETRA SPÓŁKA Z OGRANICZONĄ ODPOWIEDZIALNOŚCIĄ	X		
T-MOBILE POLSKA SPÓŁKA AKCYJNA	X		
"UNINET" SPÓŁKA Z OGRANICZONĄ ODPOWIEDZIALNOŚCIĄ	X		
UNINET ŚWIATŁOWÓD SPÓŁKA Z OGRANICZONĄ ODPOWIEDZIALNOŚCIĄ	X		
VIRTUALNET PAWEŁ JOPEK SPÓŁKA JAWNA	X		
VOICE NET TV SPÓŁKA Z OGRANICZONĄ ODPOWIEDZIALNOŚCIĄ	X		

Podmiot	Detal	Hurt	Hurt-Detal
WOJEWÓDZTWO ŚWIĘTOKRZYSKIE		X	

W tabeli nr 9.2.2 przedstawiono liczbowy i procentowy podział na punkty adresowe w zależności od rodzaju zasięgu na terenie gminy.

Tabela 9.2.2: Podział na rodzaje usług i zasięgów.		
	Liczba adresów	Udział %
Rzeczywisty	2 790	90,76%
Hurtowy (wyłącznie)	58	1,89%
Teoretyczny (wyłącznie)	0	0,00%
Brak zasięgu	226	7,35%
<b>SUMA</b>	<b>3 074</b>	<b>100%</b>

## Zasięgi sieci

W tabeli nr 9.2.3 przedstawiono liczbowo i procentowo liczbę zasięgów oraz liczbę punktów adresowych na terenie gminy w zależności od przepustowości.

Tabela 9.2.3: Liczba zasięgów i adresów w podziale na przepustowość.				
Przepustowość [Mb/s]	Liczba zasięgów	Udział %	Liczba punktów adresowych	Udział %
2	20	0,05%	0	0,00%
10	0	0,00%	0	0,00%
20	0	0,00%	0	0,00%
30	291	0,80%	17	0,60%
40	3	0,01%	0	0,00%
50	422	1,15%	5	0,18%
60	6	0,02%	0	0,00%
70	12	0,03%	0	0,00%
80	2	0,01%	0	0,00%
90	0	0,00%	0	0,00%
100	10	0,03%	4	0,14%
200	0	0,00%	0	0,00%
300	0	0,00%	0	0,00%
400	0	0,00%	0	0,00%
500	0	0,00%	0	0,00%
600	0	0,00%	0	0,00%
700	0	0,00%	0	0,00%
800	0	0,00%	0	0,00%
900	7 900	21,59%	0	0,00%

Przepustowość [Mb/s]	Liczba zasięgów	Udział %	Liczba punktów adresowych	Udział %
1000	27 919	76,31%	2 820	99,02%
2000	0	0,00%	0	0,00%
3000	0	0,00%	0	0,00%
4000	0	0,00%	0	0,00%
5000	0	0,00%	0	0,00%
6000	0	0,00%	0	0,00%
7000	0	0,00%	0	0,00%
8000	0	0,00%	0	0,00%
9000	0	0,00%	0	0,00%
10000	2	0,01%	2	0,07%
<b>SUMA</b>	<b>36 587</b>	<b>100%</b>	<b>2 848</b>	<b>100%</b>

W tabeli nr 9.2.4 przedstawiono liczbę zasięgów w gminie w zależności od rodzaju medium.

<b>Tabela 9.2.4: Liczba zasięgów z podziałem na medium.</b>		
Medium	Liczba zasięgów	Udział %
światłowodowe	35 831	97,93%
kablowe współosiowe miedziane	0	0,00%
kablowe parowe miedziane	336	0,92%
radiowe (FWA)	420	1,15%
<b>SUMA</b>	<b>36 587</b>	<b>100%</b>

## Plany inwestycyjne (komercyjne)

W gminie zostało zgłoszonych 165 planowanych inwestycji w punktach adresowych. Zgłoszone plany inwestycyjne przewidują objęcie w kolejnych 3 latach zasięgiem stacjonarnego dostępu do usług szerokopasmowych:

- 26 punktów adresowych znajdujących się już w zasięgu rzeczywistym;
- 2 punkty adresowe znajdujące się już w zasięgu wyłącznie hurtowym;
- 0 punktów adresowych znajdujących się już w zasięgu teoretycznym;
- 165 punktów adresowych znajdujących się w planie inwestycyjnym ze środków publicznych;
- 0 punktów adresowych znajdujących się w więcej niż jednym planie inwestycyjnym ze środków prywatnych;
- 137 punktów adresowych będących białymi plamami (bez zasięgu).

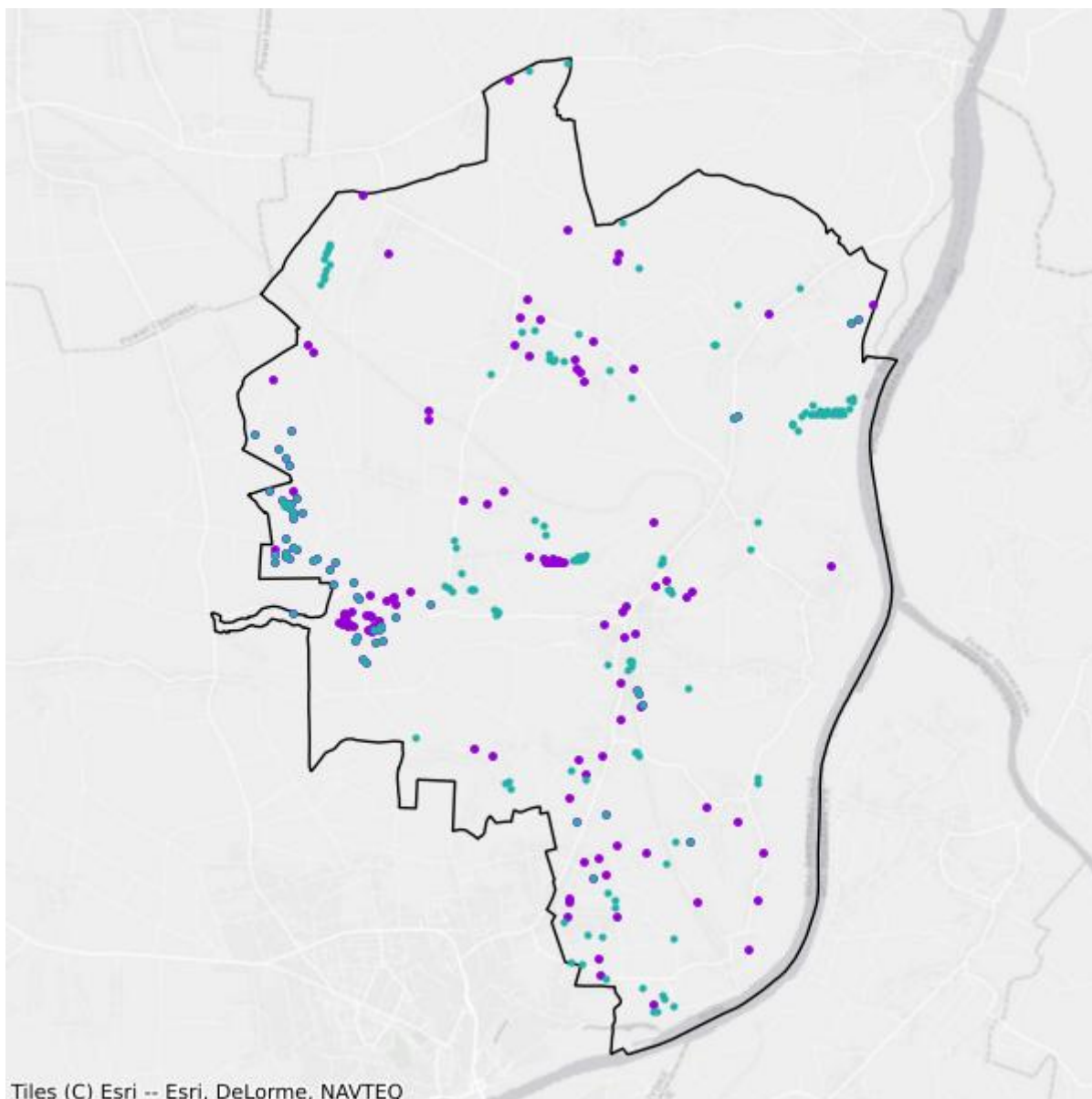
## Plany inwestycyjne realizowane ze środków publicznych

W gminie realizowane są plany inwestycyjne ze środków publicznych obejmujące 185 punktów adresowych. Realizowany jest 1 projekt z KPO i 0 projektów z FERC. Dane pochodzą z systemu SIMBA i odnoszą się do umów o dofinansowanie zawartych do dnia 31 marca 2026.

W tabeli nr 9.2.5 przedstawiono liczbę punktów adresowych na terenie gminy, objętych planami inwestycyjnymi do zrealizowania ze środków publicznych.

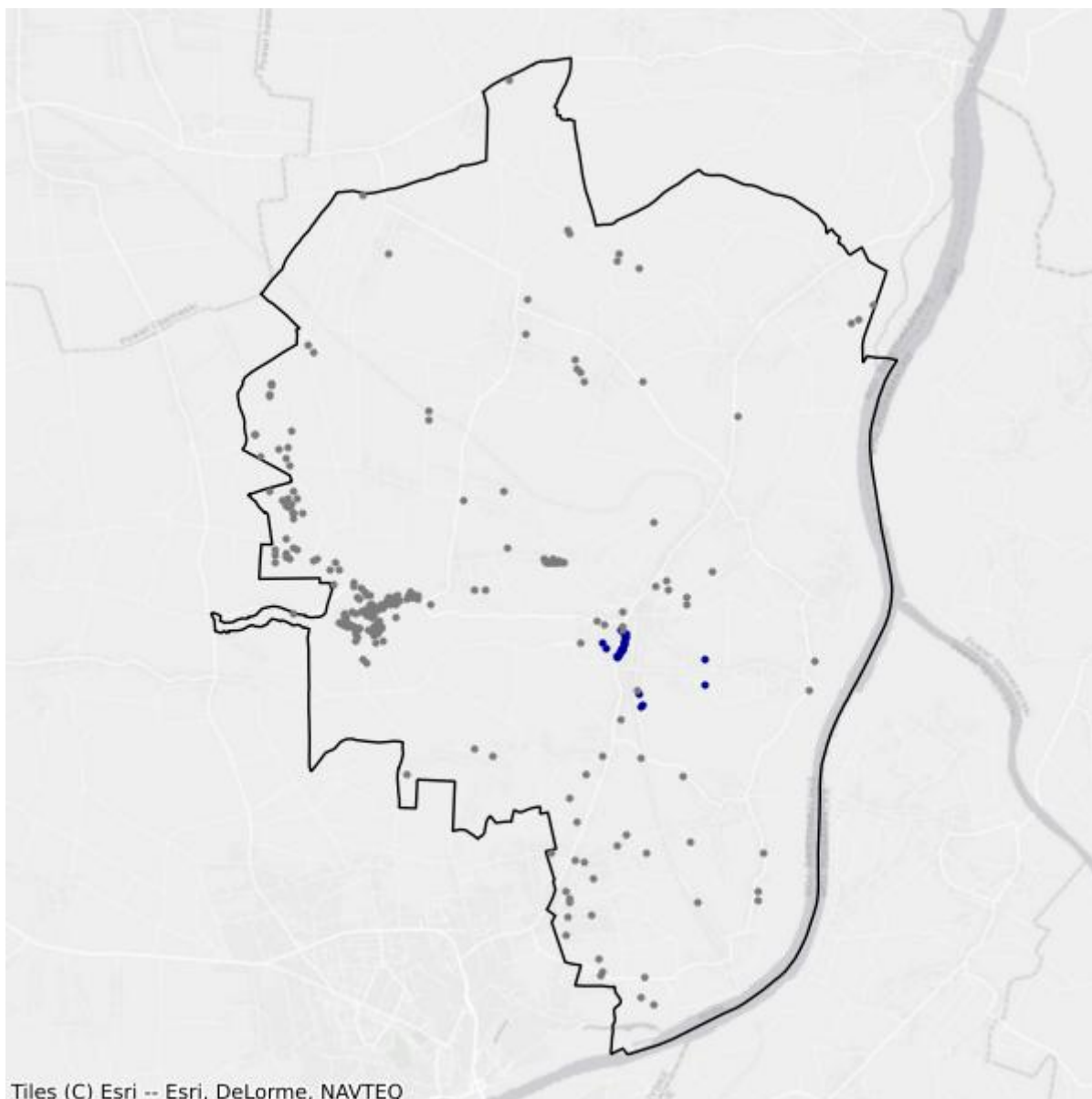
<b>Tabela 9.2.5: Liczba punktów adresowych ze zgłoszonymi planami inwestycyjnymi realizowanymi ze środków publicznych.</b>		
<b>Numer projektu</b>	<b>Beneficjent</b>	<b>Liczba PA</b>
KPOD.05.02-IW. 06-0246/23	NEXERA SPÓŁKA Z OGRANICZONĄ ODPOWIEDZIALNOŚCIĄ	185
<b>SUMA</b>		<b>185</b>

## Mapa planów inwestycyjnych



- Plany inwestycyjne realizowane ze środków prywatnych
- Plany inwestycyjne realizowane ze środków publicznych

## Mapa białych plam



- Białe plamy
- W zasięgu poniżej 100 Mb/s

## 9.3. Gmina Klimontów

TERC: 2609033

### Statystyki ogólne

W gminie jest 2 812 punktów adresowych. Na koniec marca 2026 roku w zasięgu stacjonarnego dostępu do usług szerokopasmowych było 2 070 punktów adresowych. Na wskazanym obszarze były 774 białe plamy NGA, w tym 742 pozostały bez żadnego zasięgu. Od 1 stycznia 2023 do 31 marca 2026 roku obywatele zgłosili 42 zapotrzebowania na internet i 4 weryfikacje danych w systemie internet.gov.pl.

W tabeli nr 9.3.1 przedstawiono przedsiębiorców telekomunikacyjnych działających na terenie gminy i świadczących usługi stacjonarnego dostępu do usług szerokopasmowych.

<b>Tabela 9.3.1: Podmiot w zależności od rodzaju usług.</b>			
<b>Podmiot</b>	<b>Detal</b>	<b>Hurt</b>	<b>Hurt-Detal</b>
EXATEL SPÓŁKA AKCYJNA	X		
GRZEGORZ NOWAK F.P.H.U.PROVINET	X	X	
INK - INTERNET NA KARTĘ DAMIAN PIASECKI	X		
MARCIN STĄPÓR STA KOM	X		
MARIUSZ UFEL N3T PROJEKT	X		
NAUKOWA I AKADEMICKA SIEĆ KOMPUTEROWA - PAŃSTWOWY INSTYTUT BADAWCZY	X		
"NETIA" SPÓŁKA AKCYJNA			X
NEXERA SPÓŁKA Z OGRANICZONĄ ODPOWIEDZIALNOŚCIĄ		X	
ORANGE POLSKA SPÓŁKA AKCYJNA	X	X	X
"P4 SPÓŁKA Z OGRANICZONĄ ODPOWIEDZIALNOŚCIĄ"	X		
POLKOMTEL SPÓŁKA Z OGRANICZONĄ ODPOWIEDZIALNOŚCIĄ	X		
PRZEDSIĘBIORSTWO INFORMATYCZNE FORTES J. WĄSIK, K. NIZIOŁEK, SPÓŁKA JAWNA	X		
RFC INTERNET SPÓŁKA Z OGRANICZONĄ ODPOWIEDZIALNOŚCIĄ	X		
SYMETRA SPÓŁKA Z OGRANICZONĄ ODPOWIEDZIALNOŚCIĄ	X		
T-MOBILE POLSKA SPÓŁKA AKCYJNA	X		
"UNINET" SPÓŁKA Z OGRANICZONĄ ODPOWIEDZIALNOŚCIĄ	X		
UNINET ŚWIATŁOWÓD SPÓŁKA Z OGRANICZONĄ ODPOWIEDZIALNOŚCIĄ	X		
VOICE NET TV SPÓŁKA Z OGRANICZONĄ ODPOWIEDZIALNOŚCIĄ	X		

Podmiot	Detal	Hurt	Hurt-Detal
WOJEWÓDZTWO ŚWIĘTOKRZYSKIE		X	

W tabeli nr 9.3.2 przedstawiono liczbowy i procentowy podział na punkty adresowe w zależności od rodzaju zasięgu na terenie gminy.

Tabela 9.3.2: Podział na rodzaje usług i zasięgów.		
	Liczba adresów	Udział %
Rzeczywisty	2 037	72,44%
Hurtowy (wyłącznie)	33	1,17%
Teoretyczny (wyłącznie)	0	0,00%
Brak zasięgu	742	26,39%
<b>SUMA</b>	<b>2 812</b>	<b>100%</b>

## Zasięgi sieci

W tabeli nr 9.3.3 przedstawiono liczbowo i procentowo liczbę zasięgów oraz liczbę punktów adresowych na terenie gminy w zależności od przepustowości.

Tabela 9.3.3: Liczba zasięgów i adresów w podziale na przepustowość.				
Przepustowość [Mb/s]	Liczba zasięgów	Udział %	Liczba punktów adresowych	Udział %
2	0	0,00%	0	0,00%
10	0	0,00%	0	0,00%
20	0	0,00%	0	0,00%
30	577	2,61%	23	1,11%
40	59	0,27%	4	0,19%
50	65	0,29%	2	0,10%
60	24	0,11%	1	0,05%
70	3	0,01%	1	0,05%
80	5	0,02%	1	0,05%
90	0	0,00%	0	0,00%
100	8	0,04%	5	0,24%
200	2	0,01%	0	0,00%
300	53	0,24%	0	0,00%
400	0	0,00%	0	0,00%
500	0	0,00%	0	0,00%
600	0	0,00%	0	0,00%
700	0	0,00%	0	0,00%
800	0	0,00%	0	0,00%
900	5 728	25,95%	2	0,10%

Przepustowość [Mb/s]	Liczba zasięgów	Udział %	Liczba punktów adresowych	Udział %
1000	15 545	70,43%	2 028	97,97%
2000	0	0,00%	0	0,00%
3000	2	0,01%	2	0,10%
4000	0	0,00%	0	0,00%
5000	0	0,00%	0	0,00%
6000	0	0,00%	0	0,00%
7000	0	0,00%	0	0,00%
8000	0	0,00%	0	0,00%
9000	0	0,00%	0	0,00%
10000	1	0,00%	1	0,05%
<b>SUMA</b>	<b>22 072</b>	<b>100%</b>	<b>2 070</b>	<b>100%</b>

W tabeli nr 9.3.4 przedstawiono liczbę zasięgów w gminie w zależności od rodzaju medium.

<b>Tabela 9.3.4: Liczba zasięgów z podziałem na medium.</b>		
Medium	Liczba zasięgów	Udział %
światłowodowe	21 339	96,68%
kablowe współosiowe miedziane	0	0,00%
kablowe parowe miedziane	691	3,13%
radiowe (FWA)	42	0,19%
<b>SUMA</b>	<b>22 072</b>	<b>100%</b>

## Plany inwestycyjne (komercyjne)

W gminie zostało zgłoszonych 570 planowanych inwestycji w punktach adresowych. Zgłoszone plany inwestycyjne przewidują objęcie w kolejnych 3 latach zasięgiem stacjonarnego dostępu do usług szerokopasmowych:

- 32 punkty adresowe znajdujące się już w zasięgu rzeczywistym;
- 8 punktów adresowych znajdujących się już w zasięgu wyłącznie hurtowym;
- 0 punktów adresowych znajdujących się już w zasięgu teoretycznym;
- 570 punktów adresowych znajdujących się w planie inwestycyjnym ze środków publicznych;
- 0 punktów adresowych znajdujących się w więcej niż jednym planie inwestycyjnym ze środków prywatnych;
- 530 punktów adresowych będących białymi plamami (bez zasięgu).

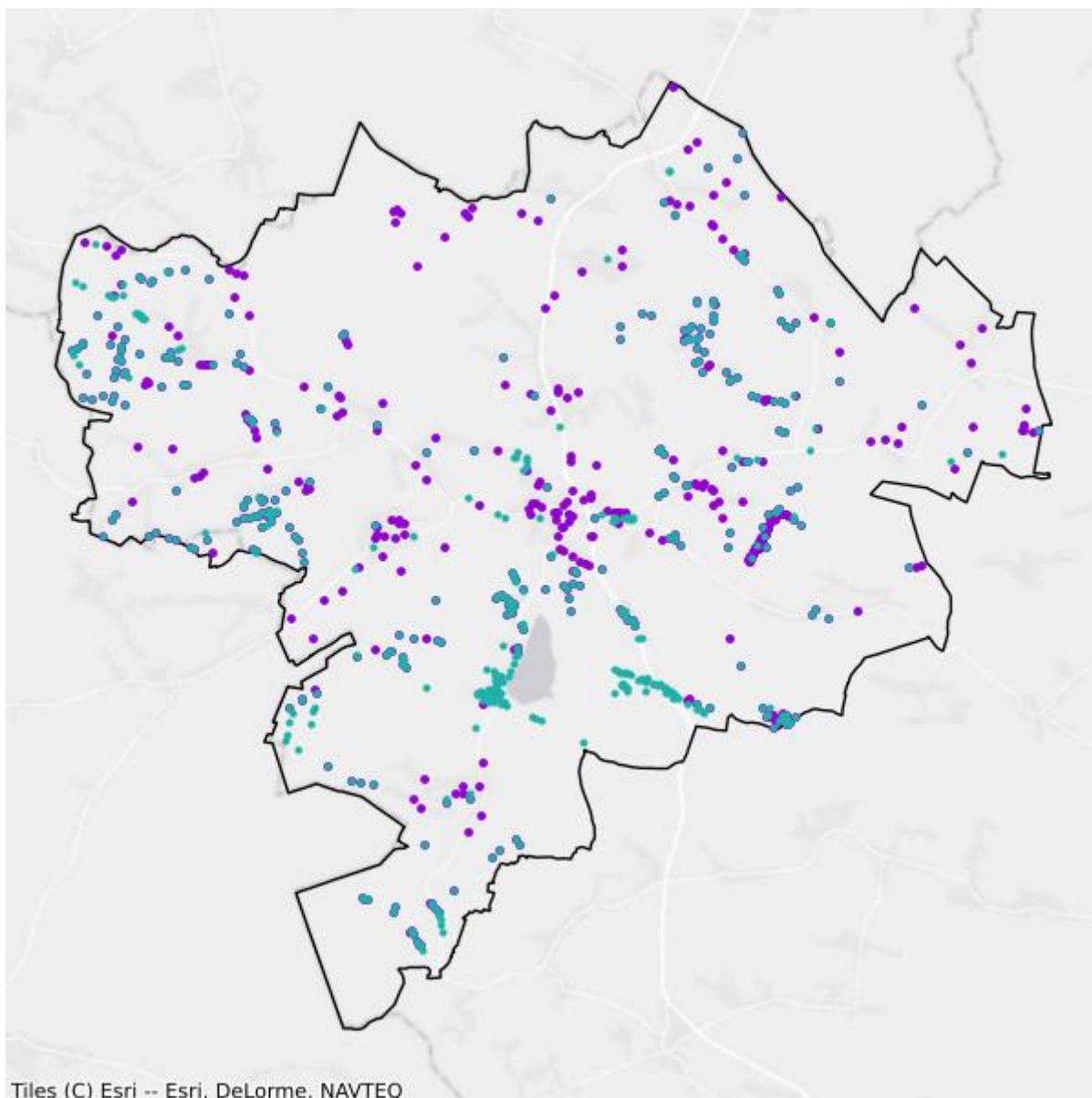
## Plany inwestycyjne realizowane ze środków publicznych

W gminie realizowane są plany inwestycyjne ze środków publicznych obejmujące 504 punkty adresowe. Realizowanych jest 0 projektów z KPO i 1 projekt z FERC. Dane pochodzą z systemu SIMBA i odnoszą się do umów o dofinansowanie zawartych do dnia 31 marca 2026.

W tabeli nr 9.3.5 przedstawiono liczbę punktów adresowych na terenie gminy, objętych planami inwestycyjnymi do zrealizowania ze środków publicznych.

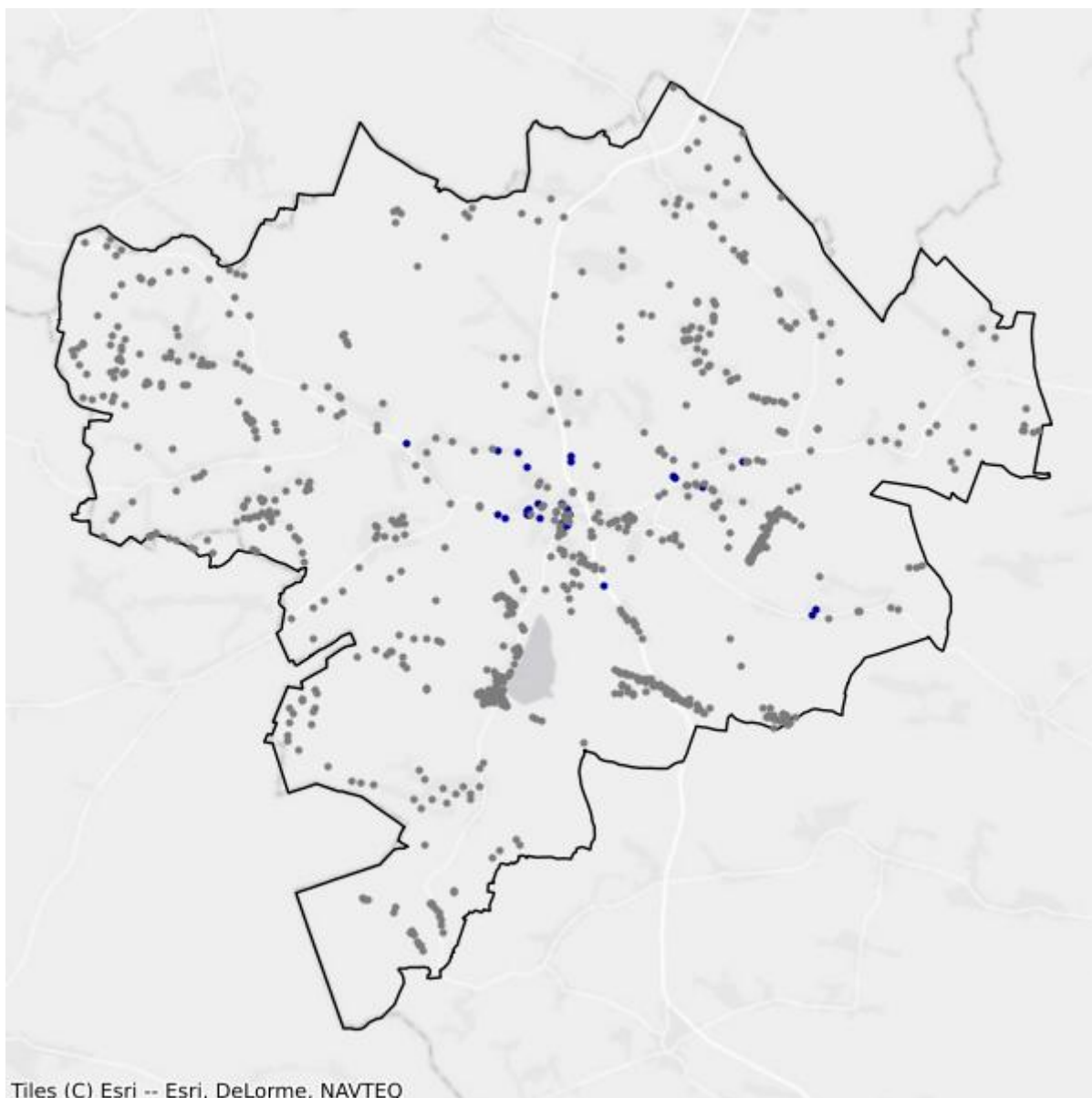
<b>Tabela 9.3.5: Liczba punktów adresowych ze zgłoszonymi planami inwestycyjnymi realizowanymi ze środków publicznych.</b>		
<b>Numer projektu</b>	<b>Beneficjent</b>	<b>Liczba PA</b>
FERC.01.01-IP.01-0238/23	PODKARPACKIE SIECI TELEKOMUNIKACYJNE SPÓŁKA Z OGRANICZONĄ ODPOWIEDZIALNOŚCIĄ	504
<b>SUMA</b>		<b>504</b>

## Mapa planów inwestycyjnych



- Plany inwestycyjne realizowane ze środków prywatnych
- Plany inwestycyjne realizowane ze środków publicznych

## Mapa białych plam



- Białe plamy
- W zasięgu poniżej 100 Mb/s

## 9.4. Gmina Koprzywnica

TERC: 2609043

### Statystyki ogólne

W gminie jest 2 471 punktów adresowych. Na koniec marca 2026 roku w zasięgu stacjonarnego dostępu do usług szerokopasmowych było 2 326 punktów adresowych. Na wskazanym obszarze były 152 białe plamy NGA, w tym 145 pozostało bez żadnego zasięgu. Od 1 stycznia 2023 do 31 marca 2026 roku obywatele zgłosili 17 zapotrzebowań na internet i 0 weryfikacji danych w systemie internet.gov.pl.

W tabeli nr 9.4.1 przedstawiono przedsiębiorców telekomunikacyjnych działających na terenie gminy i świadczących usługi stacjonarnego dostępu do usług szerokopasmowych.

<b>Tabela 9.4.1: Podmiot w zależności od rodzaju usług.</b>			
<b>Podmiot</b>	<b>Detal</b>	<b>Hurt</b>	<b>Hurt-Detal</b>
EXATEL SPÓŁKA AKCYJNA	X		
NAUKOWA I AKADEMICKA SIEĆ KOMPUTEROWA - PAŃSTWOWY INSTYTUT BADAWCZY	X		
"NETIA" SPÓŁKA AKCYJNA			X
NETKOM INTERNET SPÓŁKA Z OGRANICZONĄ ODPOWIEDZIALNOŚCIĄ	X		
NEXERA SPÓŁKA Z OGRANICZONĄ ODPOWIEDZIALNOŚCIĄ		X	
ORANGE POLSKA SPÓŁKA AKCYJNA	X	X	X
"P4 SPÓŁKA Z OGRANICZONĄ ODPOWIEDZIALNOŚCIĄ"	X		
POLKOMTEL SPÓŁKA Z OGRANICZONĄ ODPOWIEDZIALNOŚCIĄ	X		
PRZEDSIĘBIORSTWO INFORMATYCZNE FORTES J. WĄSIK, K. NIZIOŁEK, SPÓŁKA JAWNA	X		
RFC INTERNET SPÓŁKA Z OGRANICZONĄ ODPOWIEDZIALNOŚCIĄ	X		
SYMETRA SPÓŁKA Z OGRANICZONĄ ODPOWIEDZIALNOŚCIĄ	X		
T-MOBILE POLSKA SPÓŁKA AKCYJNA	X		
"UNINET" SPÓŁKA Z OGRANICZONĄ ODPOWIEDZIALNOŚCIĄ	X		
UNINET ŚWIATŁOWÓD SPÓŁKA Z OGRANICZONĄ ODPOWIEDZIALNOŚCIĄ	X		
VOICE NET TV SPÓŁKA Z OGRANICZONĄ ODPOWIEDZIALNOŚCIĄ	X		

W tabeli nr 9.4.2 przedstawiono liczbowy i procentowy podział na punkty adresowe w zależności od rodzaju zasięgu na terenie gminy.

**Tabela 9.4.2: Podział na rodzaje usług i zasięgów.**

	<b>Liczba adresów</b>	<b>Udział %</b>
Rzeczywisty	2 318	93,81%
Hurtowy (wyłącznie)	8	0,32%
Teoretyczny (wyłącznie)	0	0,00%
Brak zasięgu	145	5,87%
<b>SUMA</b>	<b>2 471</b>	<b>100%</b>

## Zasięgi sieci

W tabeli nr 9.4.3 przedstawiono liczbowo i procentowo liczbę zasięgów oraz liczbę punktów adresowych na terenie gminy w zależności od przepustowości.

**Tabela 9.4.3: Liczba zasięgów i adresów w podziale na przepustowość.**

<b>Przepustowość [Mb/s]</b>	<b>Liczba zasięgów</b>	<b>Udział %</b>	<b>Liczba punktów adresowych</b>	<b>Udział %</b>
2	0	0,00%	0	0,00%
10	0	0,00%	0	0,00%
20	0	0,00%	0	0,00%
30	388	1,41%	3	0,13%
40	138	0,50%	1	0,04%
50	601	2,19%	2	0,09%
60	12	0,04%	0	0,00%
70	0	0,00%	0	0,00%
80	9	0,03%	1	0,04%
90	0	0,00%	0	0,00%
100	3	0,01%	1	0,04%
200	0	0,00%	0	0,00%
300	0	0,00%	0	0,00%
400	0	0,00%	0	0,00%
500	0	0,00%	0	0,00%
600	0	0,00%	0	0,00%
700	0	0,00%	0	0,00%
800	0	0,00%	0	0,00%
900	5 406	19,68%	2	0,09%
1000	20 915	76,13%	2 316	99,57%
2000	0	0,00%	0	0,00%
3000	0	0,00%	0	0,00%
4000	0	0,00%	0	0,00%
5000	0	0,00%	0	0,00%
6000	0	0,00%	0	0,00%

Przepustowość [Mb/s]	Liczba zasięgów	Udział %	Liczba punktów adresowych	Udział %
7000	0	0,00%	0	0,00%
8000	0	0,00%	0	0,00%
9000	0	0,00%	0	0,00%
10000	0	0,00%	0	0,00%
<b>SUMA</b>	<b>27 472</b>	<b>100%</b>	<b>2 326</b>	<b>100%</b>

W tabeli nr 9.4.4 przedstawiono liczbę zasięgów w gminie w zależności od rodzaju medium.

<b>Tabela 9.4.4: Liczba zasięgów z podziałem na medium.</b>		
Medium	Liczba zasięgów	Udział %
światłowodowe	26 324	95,82%
kablowe współosiowe miedziane	0	0,00%
kablowe parowe miedziane	658	2,40%
radiowe (FWA)	490	1,78%
<b>SUMA</b>	<b>27 472</b>	<b>100%</b>

## Plany inwestycyjne (komercyjne)

W gminie zostały zgłoszone 182 planowane inwestycje w punktach adresowych. Zgłoszone plany inwestycyjne przewidują objęcie w kolejnych 3 latach zasięgiem stacjonarnego dostępu do usług szerokopasmowych:

- 61 punktów adresowych znajdujących się już w zasięgu rzeczywistym;
- 1 punkt adresowy znajdujący się już w zasięgu wyłącznie hurtowym;
- 0 punktów adresowych znajdujących się już w zasięgu teoretycznym;
- 182 punkty adresowe znajdujące się w planie inwestycyjnym ze środków publicznych;
- 0 punktów adresowych znajdujących się w więcej niż jednym planie inwestycyjnym ze środków prywatnych;
- 120 punktów adresowych będących białymi plamami (bez zasięgu).

## Plany inwestycyjne realizowane ze środków publicznych

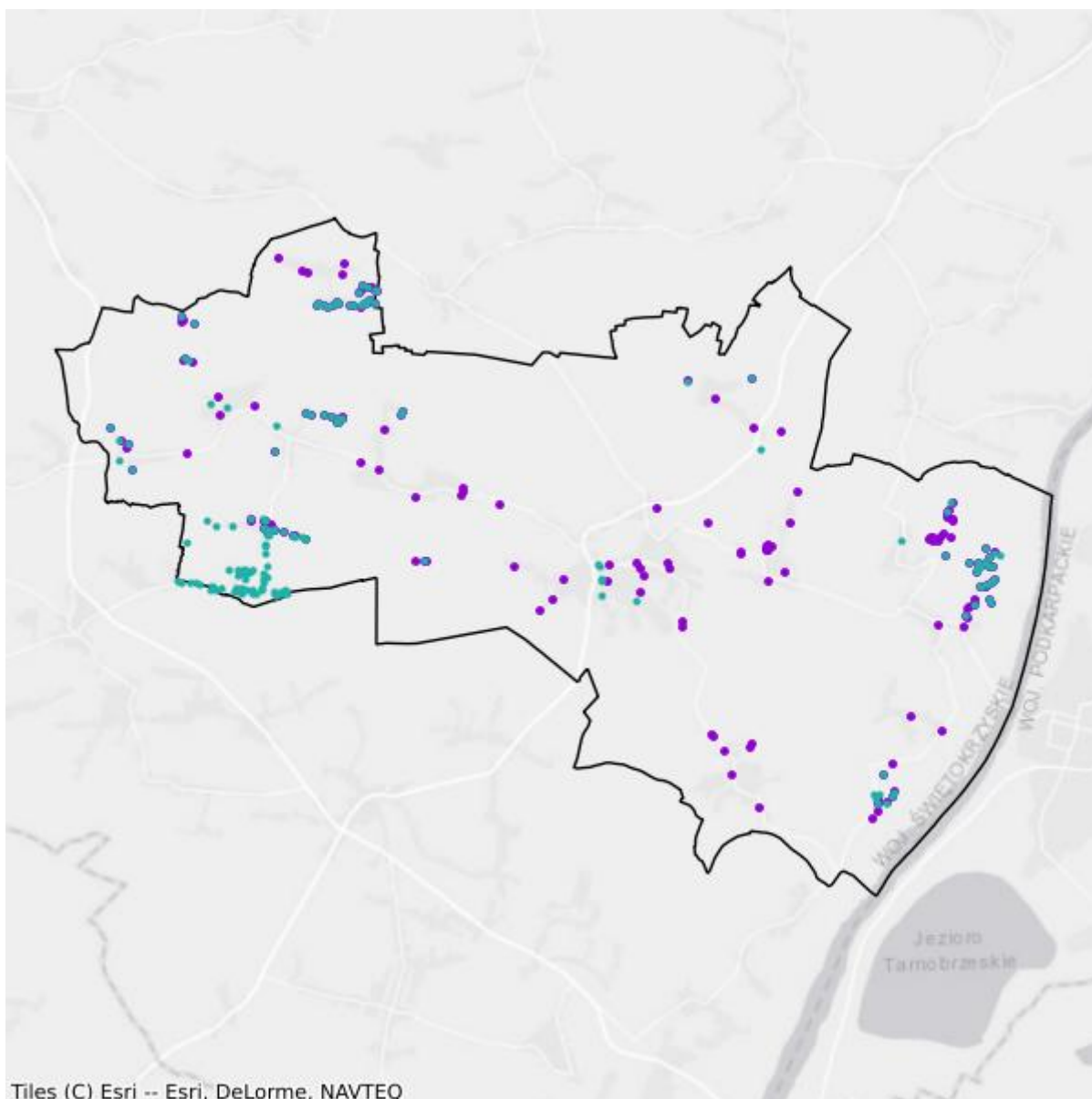
W gminie realizowane są plany inwestycyjne ze środków publicznych obejmujące 161 punktów adresowych. Realizowanych jest 0 projektów z KPO i 1 projekt z FER. Dane pochodzą z systemu SIMBA i odnoszą się do umów o dofinansowanie zawartych do dnia 31 marca 2026.

W tabeli nr 9.4.5 przedstawiono liczbę punktów adresowych na terenie gminy, objętych planami inwestycyjnymi do zrealizowania ze środków publicznych.

**Tabela 9.4.5: Liczba punktów adresowych ze zgłoszonymi planami inwestycyjnymi realizowanymi ze środków publicznych.**

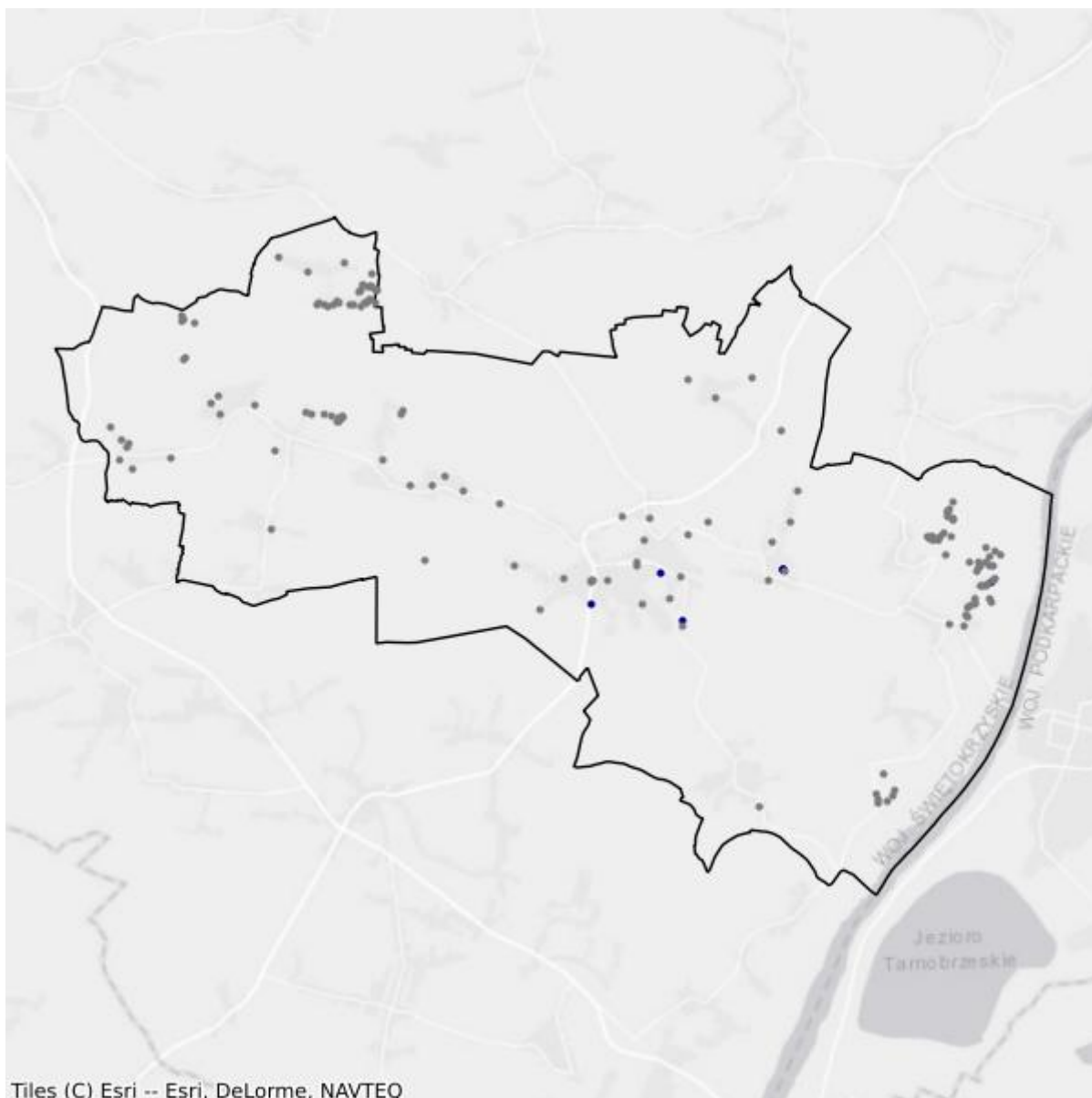
Numer projektu	Beneficjent	Liczba PA
FERC.01.01-IP. 01-0238/23	PODKARPACKIE SIECI TELEKOMUNIKACYJNE SPÓŁKA Z OGRANICZONĄ ODPOWIEDZIALNOŚCIĄ	161
<b>SUMA</b>		<b>161</b>

## Mapa planów inwestycyjnych



- Plany inwestycyjne realizowane ze środków prywatnych
- Plany inwestycyjne realizowane ze środków publicznych

## Mapa białych plam



- Białe plamy
- W zasięgu poniżej 100 Mb/s

## 9.5. Gmina Łoniów

TERC: 2609052

### Statystyki ogólne

W gminie jest 2 506 punktów adresowych. Na koniec marca 2026 roku w zasięgu stacjonarnego dostępu do usług szerokopasmowych było 2 296 punktów adresowych. Na wskazanym obszarze było 215 białych plam NGA, w tym 210 pozostało bez żadnego zasięgu. Od 1 stycznia 2023 do 31 marca 2026 roku obywatele zgłosili 48 zapotrzebowań na internet i 4 weryfikacje danych w systemie internet.gov.pl.

W tabeli nr 9.5.1 przedstawiono przedsiębiorców telekomunikacyjnych działających na terenie gminy i świadczących usługi stacjonarnego dostępu do usług szerokopasmowych.

Tabela 9.5.1: Podmiot w zależności od rodzaju usług.			
Podmiot	Detal	Hurt	Hurt-Detal
ANETCONNECT ABDUL PATRYK SPÓŁKA KOMANDYTOWA	X		
EXATEL SPÓŁKA AKCYJNA	X		
MARIUSZ UFEL N3T PROJEKT	X		
NAUKOWA I AKADEMICKA SIEĆ KOMPUTEROWA - PAŃSTWOWY INSTYTUT BADAWCZY	X		
"NETIA" SPÓŁKA AKCYJNA			X
NETKOM INTERNET SPÓŁKA Z OGRANICZONĄ ODPOWIEDZIALNOŚCIĄ	X		
NEXERA SPÓŁKA Z OGRANICZONĄ ODPOWIEDZIALNOŚCIĄ		X	
ORANGE POLSKA SPÓŁKA AKCYJNA	X	X	X
"P4 SPÓŁKA Z OGRANICZONĄ ODPOWIEDZIALNOŚCIĄ"	X		
POLKOMTEL SPÓŁKA Z OGRANICZONĄ ODPOWIEDZIALNOŚCIĄ	X		
PRZEDSIĘBIORSTWO INFORMATYCZNE FORTES J. WĄSIK, K. NIZIOŁEK, SPÓŁKA JAWNA	X		
RFC INTERNET SPÓŁKA Z OGRANICZONĄ ODPOWIEDZIALNOŚCIĄ	X		
SYMETRA SPÓŁKA Z OGRANICZONĄ ODPOWIEDZIALNOŚCIĄ	X		
T-MOBILE POLSKA SPÓŁKA AKCYJNA	X		
TOWERLINK POLAND SPÓŁKA Z OGRANICZONĄ ODPOWIEDZIALNOŚCIĄ		X	
"UNINET" SPÓŁKA Z OGRANICZONĄ ODPOWIEDZIALNOŚCIĄ	X		
UNINET ŚWIATŁOWÓD SPÓŁKA Z OGRANICZONĄ ODPOWIEDZIALNOŚCIĄ	X		
VOICE NET TV SPÓŁKA Z OGRANICZONĄ ODPOWIEDZIALNOŚCIĄ	X		

W tabeli nr 9.5.2 przedstawiono liczbowy i procentowy podział na punkty adresowe w zależności od rodzaju zasięgu na terenie gminy.

<b>Tabela 9.5.2: Podział na rodzaje usług i zasięgów.</b>		
	<b>Liczba adresów</b>	<b>Udział %</b>
Rzeczywisty	2 239	89,35%
Hurtowy (wyłącznie)	5	0,20%
Teoretyczny (wyłącznie)	52	2,08%
Brak zasięgu	210	8,38%
<b>SUMA</b>	<b>2 506</b>	<b>100%</b>

## Zasięgi sieci

W tabeli nr 9.5.3 przedstawiono liczbowo i procentowo liczbę zasięgów oraz liczbę punktów adresowych na terenie gminy w zależności od przepustowości.

<b>Tabela 9.5.3: Liczba zasięgów i adresów w podziale na przepustowość.</b>				
<b>Przepustowość [Mb/s]</b>	<b>Liczba zasięgów</b>	<b>Udział %</b>	<b>Liczba punktów adresowych</b>	<b>Udział %</b>
2	0	0,00%	0	0,00%
10	0	0,00%	0	0,00%
20	0	0,00%	0	0,00%
30	30	0,11%	1	0,04%
40	9	0,03%	0	0,00%
50	22	0,08%	2	0,09%
60	21	0,07%	0	0,00%
70	47	0,17%	2	0,09%
80	5	0,02%	0	0,00%
90	0	0,00%	0	0,00%
100	8	0,03%	1	0,04%
200	0	0,00%	0	0,00%
300	0	0,00%	0	0,00%
400	0	0,00%	0	0,00%
500	0	0,00%	0	0,00%
600	0	0,00%	0	0,00%
700	0	0,00%	0	0,00%
800	0	0,00%	0	0,00%
900	5 680	20,15%	0	0,00%
1000	22 364	79,34%	2 289	99,70%
2000	0	0,00%	0	0,00%
3000	0	0,00%	0	0,00%
4000	0	0,00%	0	0,00%

Przepustowość [Mb/s]	Liczba zasięgów	Udział %	Liczba punktów adresowych	Udział %
5000	0	0,00%	0	0,00%
6000	0	0,00%	0	0,00%
7000	0	0,00%	0	0,00%
8000	0	0,00%	0	0,00%
9000	0	0,00%	0	0,00%
10000	1	0,00%	1	0,04%
<b>SUMA</b>	<b>28 187</b>	<b>100%</b>	<b>2 296</b>	<b>100%</b>

W tabeli nr 9.5.4 przedstawiono liczbę zasięgów w gminie w zależności od rodzaju medium.

<b>Tabela 9.5.4: Liczba zasięgów z podziałem na medium.</b>		
Medium	Liczba zasięgów	Udział %
światłowodowe	28 051	99,52%
kablowe współosiowe miedziane	0	0,00%
kablowe parowe miedziane	135	0,48%
radiowe (FWA)	1	0,00%
<b>SUMA</b>	<b>28 187</b>	<b>100%</b>

## Plany inwestycyjne (komercyjne)

W gminie zostały zgłoszone 424 planowane inwestycje w punktach adresowych. Zgłoszone plany inwestycyjne przewidują objęcie w kolejnych 3 latach zasięgiem stacjonarnego dostępu do usług szerokopasmowych:

- 248 punktów adresowych znajdujących się już w zasięgu rzeczywistym;
- 0 punktów adresowych znajdujących się już w zasięgu wyłącznie hurtowym;
- 45 punktów adresowych znajdujących się już w zasięgu teoretycznym;
- 424 punkty adresowe znajdujące się w planie inwestycyjnym ze środków publicznych;
- 0 punktów adresowych znajdujących się w więcej niż jednym planie inwestycyjnym ze środków prywatnych;
- 131 punktów adresowych będących białymi plamami (bez zasięgu).

## Plany inwestycyjne realizowane ze środków publicznych

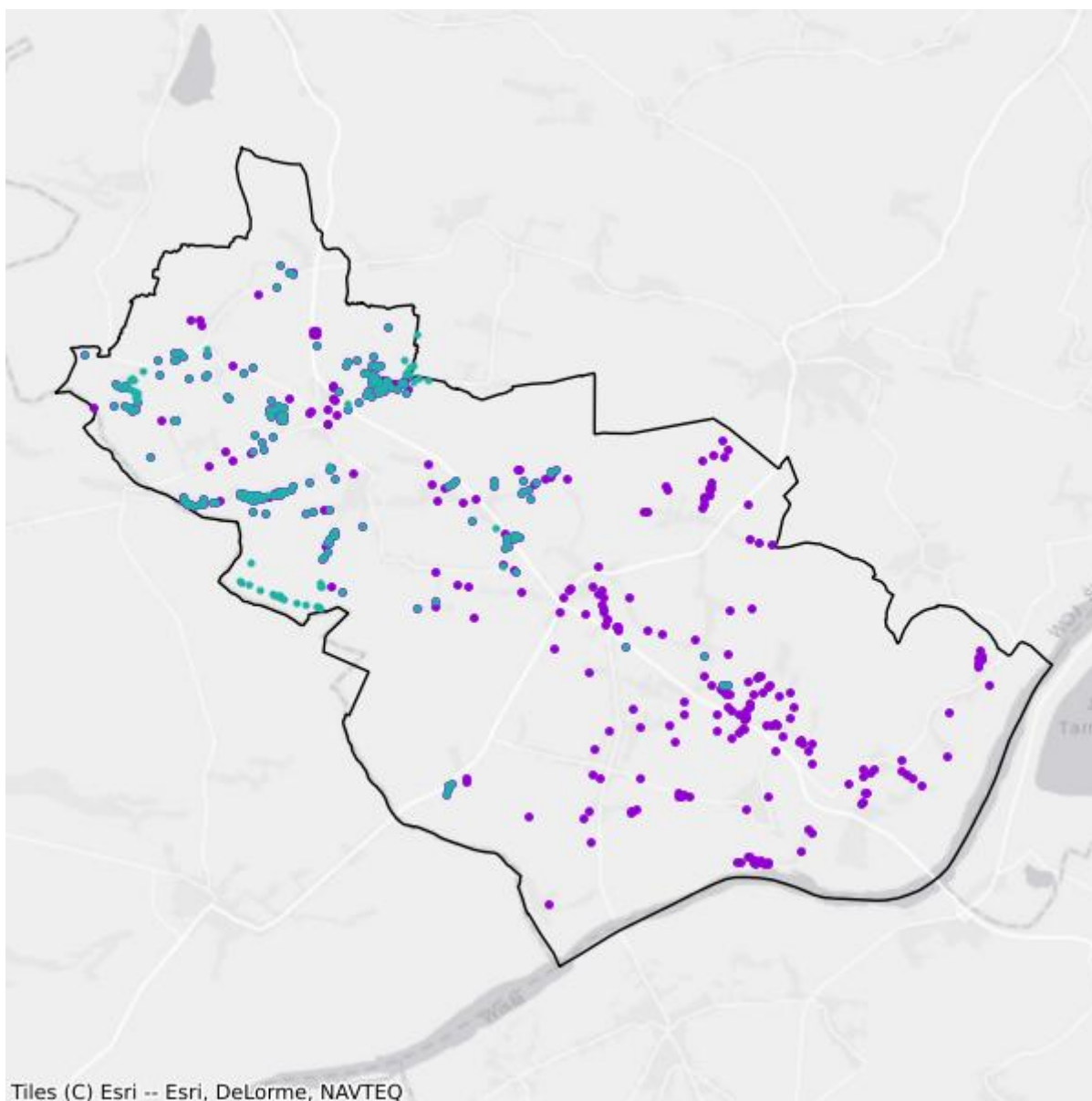
W gminie realizowane są plany inwestycyjne ze środków publicznych obejmujące 241 punktów adresowych. Realizowanych jest 0 projektów z KPO i 1 projekt z FER. Dane pochodzą z systemu SIMBA i odnoszą się do umów o dofinansowanie zawartych do dnia 31 marca 2026.

W tabeli nr 9.5.5 przedstawiono liczbę punktów adresowych na terenie gminy, objętych planami inwestycyjnymi do zrealizowania ze środków publicznych.

**Tabela 9.5.5: Liczba punktów adresowych ze zgłoszonymi planami inwestycyjnymi realizowanymi ze środków publicznych.**

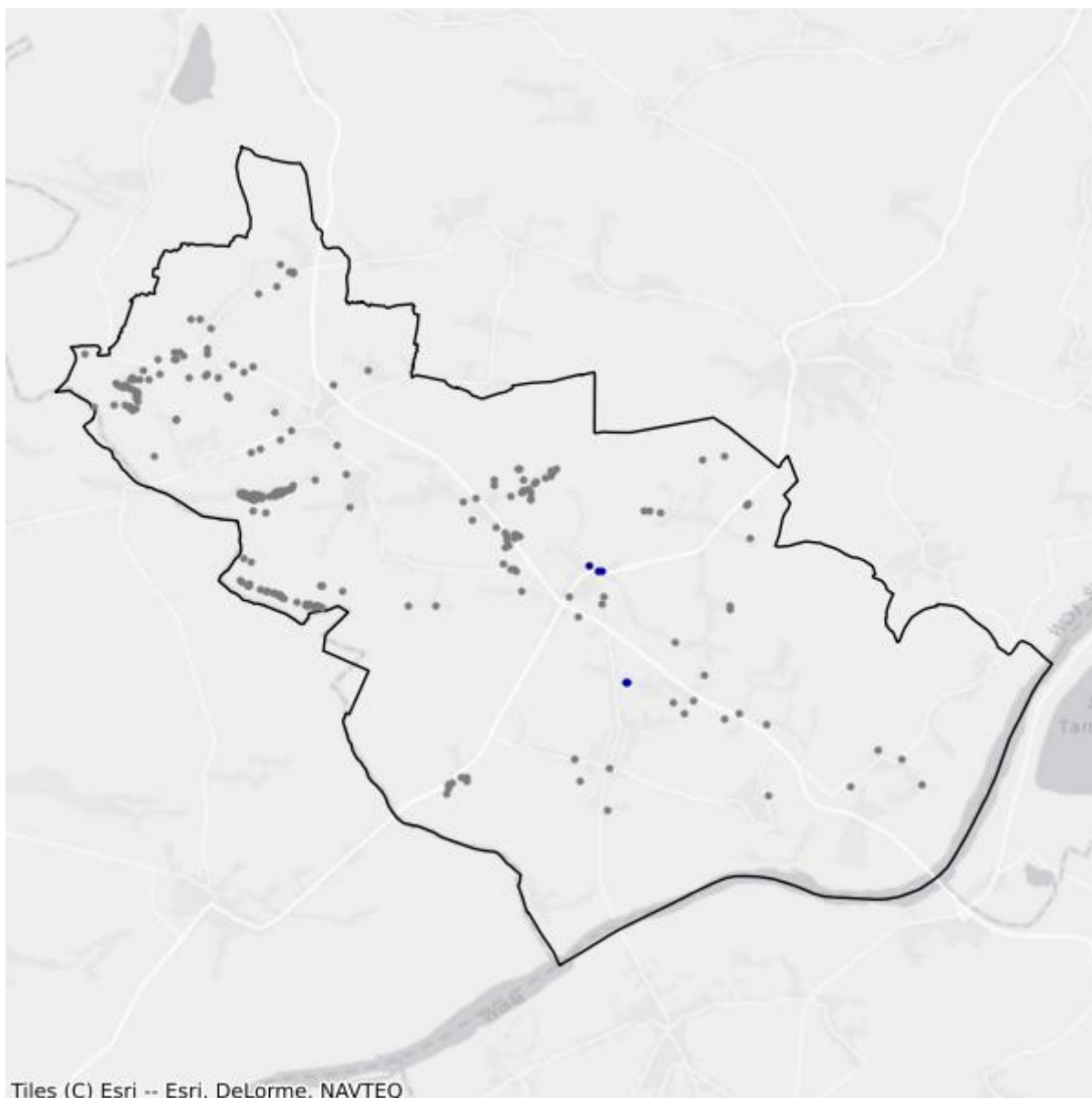
Numer projektu	Beneficjent	Liczba PA
FERC.01.01-IP.01-0238/23	PODKARPACKIE SIECI TELEKOMUNIKACYJNE SPÓŁKA Z OGRANICZONĄ ODPOWIEDZIALNOŚCIĄ	241
<b>SUMA</b>		<b>241</b>

## Mapa planów inwestycyjnych



- Plany inwestycyjne realizowane ze środków prywatnych
- Plany inwestycyjne realizowane ze środków publicznych

## Mapa białych plam



- Białe plamy
- W zasięgu poniżej 100 Mb/s

## 9.6. Gmina Obrazów

TERC: 2609062

### Statystyki ogólne

W gminie jest 2 729 punktów adresowych. Na koniec marca 2026 roku w zasięgu stacjonarnego dostępu do usług szerokopasmowych było 2 555 punktów adresowych. Na wskazanym obszarze były 183 białe plamy NGA, w tym 174 pozostały bez żadnego zasięgu. Od 1 stycznia 2023 do 31 marca 2026 roku obywatele zgłosili 67 zapotrzebowań na internet i 3 weryfikacje danych w systemie internet.gov.pl.

W tabeli nr 9.6.1 przedstawiono przedsiębiorców telekomunikacyjnych działających na terenie gminy i świadczących usługi stacjonarnego dostępu do usług szerokopasmowych.

Tabela 9.6.1: Podmiot w zależności od rodzaju usług.			
Podmiot	Detal	Hurt	Hurt-Detal
ANETCONNECT ABDUL PATRYK SPÓŁKA KOMANDYTOWA	X		
EXATEL SPÓŁKA AKCYJNA	X		
LANDTECH SPÓŁKA Z OGRANICZONĄ ODPOWIEDZIALNOŚCIĄ	X		
MARCIN STĄPÓR STA KOM	X		
NAUKOWA I AKADEMICKA SIEĆ KOMPUTEROWA - PAŃSTWOWY INSTYTUT BADAWCZY	X		
"NETIA" SPÓŁKA AKCYJNA			X
NEXERA F2 SPÓŁKA Z OGRANICZONĄ ODPOWIEDZIALNOŚCIĄ		X	
NEXERA SPÓŁKA Z OGRANICZONĄ ODPOWIEDZIALNOŚCIĄ		X	
ORANGE POLSKA SPÓŁKA AKCYJNA	X	X	X
"P4 SPÓŁKA Z OGRANICZONĄ ODPOWIEDZIALNOŚCIĄ"	X		
POLKOMTEL SPÓŁKA Z OGRANICZONĄ ODPOWIEDZIALNOŚCIĄ	X		
PRZEDSIĘBIORSTWO INFORMATYCZNE FORTES J. WĄSIK, K. NIZIOŁEK, SPÓŁKA JAWNA	X		
RFC INTERNET SPÓŁKA Z OGRANICZONĄ ODPOWIEDZIALNOŚCIĄ	X		
SYMETRA SPÓŁKA Z OGRANICZONĄ ODPOWIEDZIALNOŚCIĄ	X		
T-MOBILE POLSKA SPÓŁKA AKCYJNA	X		
"UNINET" SPÓŁKA Z OGRANICZONĄ ODPOWIEDZIALNOŚCIĄ	X		
UNINET ŚWIATŁOWÓD SPÓŁKA Z OGRANICZONĄ ODPOWIEDZIALNOŚCIĄ	X		
VIRTUALNET PAWEŁ JOPEK SPÓŁKA JAWNA	X		

Podmiot	Detal	Hurt	Hurt-Detal
VOICE NET TV SPÓŁKA Z OGRANICZONĄ ODPOWIEDZIALNOŚCIĄ	X		
WOJEWÓDZTWO ŚWIĘTOKRZYSKIE		X	

W tabeli nr 9.6.2 przedstawiono liczbowy i procentowy podział na punkty adresowe w zależności od rodzaju zasięgu na terenie gminy.

**Tabela 9.6.2: Podział na rodzaje usług i zasięgów.**

	Liczba adresów	Udział %
Rzeczywisty	2 539	93,04%
Hurtowy (wyłącznie)	16	0,59%
Teoretyczny (wyłącznie)	0	0,00%
Brak zasięgu	174	6,38%
<b>SUMA</b>	<b>2 729</b>	<b>100%</b>

## Zasięgi sieci

W tabeli nr 9.6.3 przedstawiono liczbowo i procentowo liczbę zasięgów oraz liczbę punktów adresowych na terenie gminy w zależności od przepustowości.

**Tabela 9.6.3: Liczba zasięgów i adresów w podziale na przepustowość.**

Przepustowość [Mb/s]	Liczba zasięgów	Udział %	Liczba punktów adresowych	Udział %
2	206	0,93%	2	0,08%
10	0	0,00%	0	0,00%
20	0	0,00%	0	0,00%
30	161	0,73%	1	0,04%
40	86	0,39%	1	0,04%
50	58	0,26%	1	0,04%
60	15	0,07%	1	0,04%
70	25	0,11%	1	0,04%
80	8	0,04%	2	0,08%
90	0	0,00%	0	0,00%
100	7	0,03%	1	0,04%
200	0	0,00%	0	0,00%
300	0	0,00%	0	0,00%
400	0	0,00%	0	0,00%
500	0	0,00%	0	0,00%
600	0	0,00%	0	0,00%
700	0	0,00%	0	0,00%
800	0	0,00%	0	0,00%

Przepustowość [Mb/s]	Liczba zasięgów	Udział %	Liczba punktów adresowych	Udział %
900	4 772	21,53%	3	0,12%
1000	16 822	75,90%	2 540	99,41%
2000	0	0,00%	0	0,00%
3000	0	0,00%	0	0,00%
4000	0	0,00%	0	0,00%
5000	0	0,00%	0	0,00%
6000	0	0,00%	0	0,00%
7000	0	0,00%	0	0,00%
8000	0	0,00%	0	0,00%
9000	0	0,00%	0	0,00%
10000	2	0,01%	2	0,08%
<b>SUMA</b>	<b>22 162</b>	<b>100%</b>	<b>2 555</b>	<b>100%</b>

W tabeli nr 9.6.4 przedstawiono liczbę zasięgów w gminie w zależności od rodzaju medium.

**Tabela 9.6.4: Liczba zasięgów z podziałem na medium.**

Medium	Liczba zasięgów	Udział %
światłowodowe	21 603	97,48%
kablowe współosiowe miedziane	0	0,00%
kablowe parowe miedziane	555	2,50%
radiowe (FWA)	4	0,02%
<b>SUMA</b>	<b>22 162</b>	<b>100%</b>

## Plany inwestycyjne (komercyjne)

W gminie zostały zgłoszone 243 planowane inwestycje w punktach adresowych. Zgłoszone plany inwestycyjne przewidują objęcie w kolejnych 3 latach zasięgiem stacjonarnego dostępu do usług szerokopasmowych:

- 128 punktów adresowych znajdujących się już w zasięgu rzeczywistym;
- 3 punkty adresowe znajdujące się już w zasięgu wyłącznie hurtowym;
- 0 punktów adresowych znajdujących się już w zasięgu teoretycznym;
- 243 punkty adresowe znajdujące się w planie inwestycyjnym ze środków publicznych;
- 0 punktów adresowych znajdujących się w więcej niż jednym planie inwestycyjnym ze środków prywatnych;
- 112 punktów adresowych będących białymi plamami (bez zasięgu).

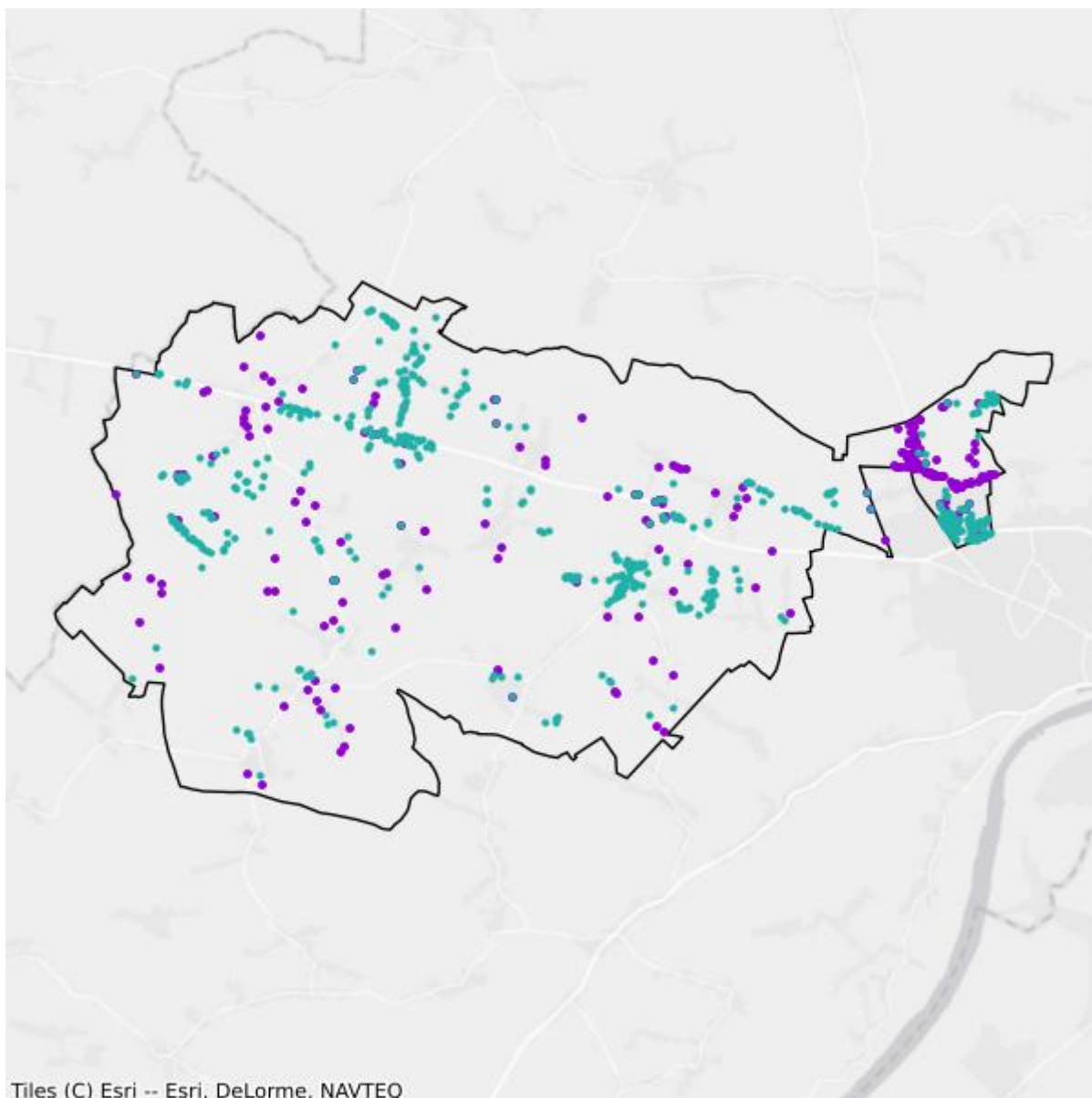
## Plany inwestycyjne realizowane ze środków publicznych

W gminie realizowane są plany inwestycyjne ze środków publicznych obejmujące 550 punktów adresowych. Realizowany jest 1 projekt z KPO i 0 projektów z FERC. Dane pochodzą z systemu SIMBA i odnoszą się do umów o dofinansowanie zawartych do dnia 31 marca 2026.

W tabeli nr 9.6.5 przedstawiono liczbę punktów adresowych na terenie gminy, objętych planami inwestycyjnymi do zrealizowania ze środków publicznych.

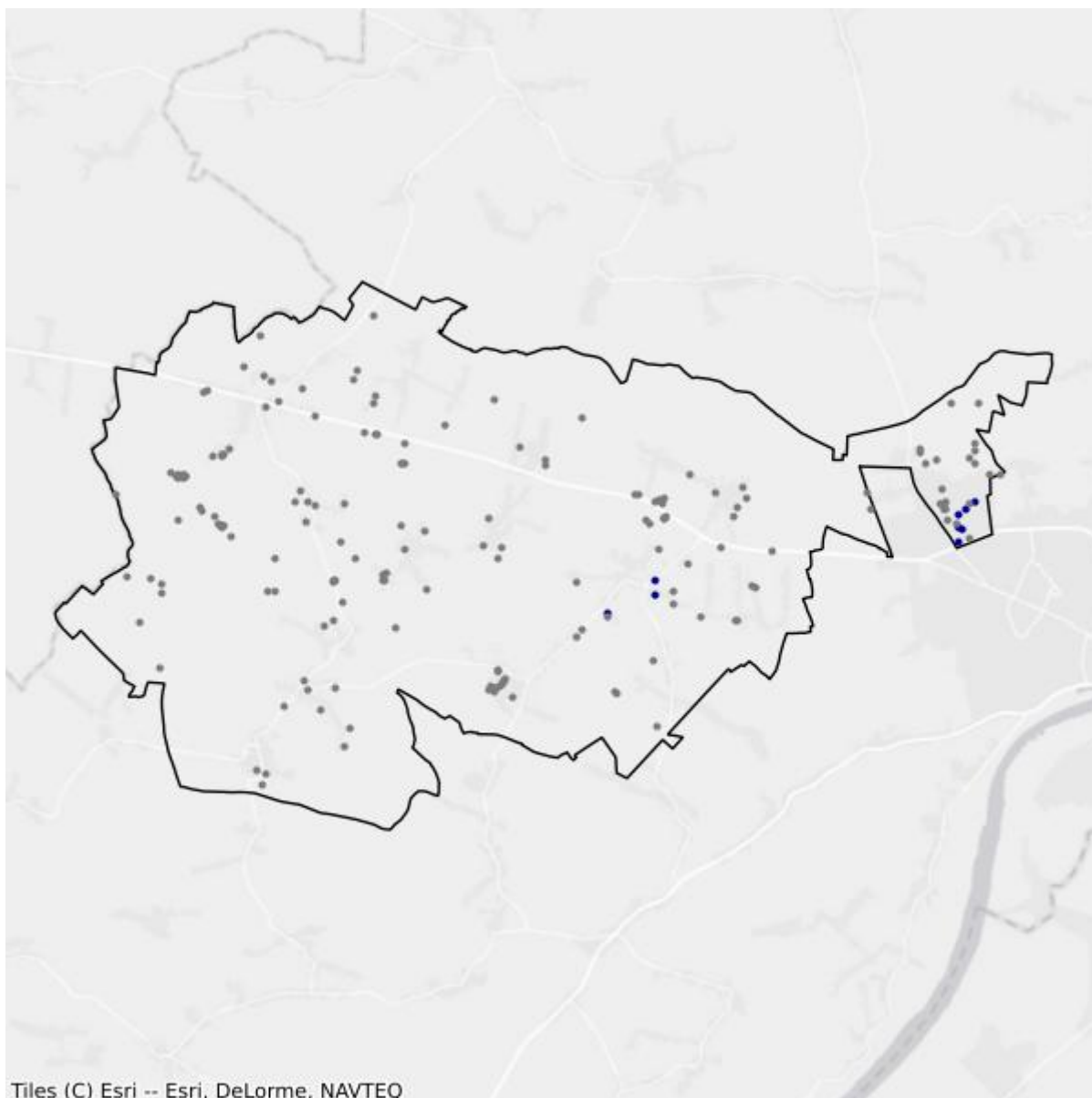
<b>Tabela 9.6.5: Liczba punktów adresowych ze zgłoszonymi planami inwestycyjnymi realizowanymi ze środków publicznych.</b>		
<b>Numer projektu</b>	<b>Beneficjent</b>	<b>Liczba PA</b>
KPOD.05.02-IW. 06-0246/23	NEXERA SPÓŁKA Z OGRANICZONĄ ODPOWIEDZIALNOŚCIĄ	550
<b>SUMA</b>		<b>550</b>

## Mapa planów inwestycyjnych



- Plany inwestycyjne realizowane ze środków prywatnych
- Plany inwestycyjne realizowane ze środków publicznych

## Mapa białych plam



- Białe plamy
- W zasięgu poniżej 100 Mb/s

## 9.7. Gmina Samborzec

TERC: 2609072

### Statystyki ogólne

W gminie jest 2 908 punktów adresowych. Na koniec marca 2026 roku w zasięgu stacjonarnego dostępu do usług szerokopasmowych były 2 804 punkty adresowe. Na wskazanym obszarze były 122 białe plamy NGA, w tym 104 pozostały bez żadnego zasięgu. Od 1 stycznia 2023 do 31 marca 2026 roku obywatele zgłosili 71 zapotrzebowań na internet i 0 weryfikacji danych w systemie internet.gov.pl.

W tabeli nr 9.7.1 przedstawiono przedsiębiorców telekomunikacyjnych działających na terenie gminy i świadczących usługi stacjonarnego dostępu do usług szerokopasmowych.

Tabela 9.7.1: Podmiot w zależności od rodzaju usług.			
Podmiot	Detal	Hurt	Hurt-Detal
ANETCONNECT ABDUL PATRYK SPÓŁKA KOMANDYTOWA	X		
EXATEL SPÓŁKA AKCYJNA	X		
NAUKOWA I AKADEMICKA SIEĆ KOMPUTEROWA - PAŃSTWOWY INSTYTUT BADAWCZY	X		
"NETIA" SPÓŁKA AKCYJNA			X
NETKOM INTERNET SPÓŁKA Z OGRANICZONĄ ODPOWIEDZIALNOŚCIĄ	X		
NEXERA F2 SPÓŁKA Z OGRANICZONĄ ODPOWIEDZIALNOŚCIĄ		X	
NEXERA SPÓŁKA Z OGRANICZONĄ ODPOWIEDZIALNOŚCIĄ		X	
ORANGE POLSKA SPÓŁKA AKCYJNA	X	X	X
"P4 SPÓŁKA Z OGRANICZONĄ ODPOWIEDZIALNOŚCIĄ"	X		
POLKOMTEL SPÓŁKA Z OGRANICZONĄ ODPOWIEDZIALNOŚCIĄ	X		
PRZEDSIĘBIORSTWO INFORMATYCZNE FORTES J. WĄSIK, K. NIZIOŁEK, SPÓŁKA JAWNA	X		
RFC INTERNET SPÓŁKA Z OGRANICZONĄ ODPOWIEDZIALNOŚCIĄ	X		
SYMETRA SPÓŁKA Z OGRANICZONĄ ODPOWIEDZIALNOŚCIĄ	X		
T-MOBILE POLSKA SPÓŁKA AKCYJNA	X		
TOWERLINK POLAND SPÓŁKA Z OGRANICZONĄ ODPOWIEDZIALNOŚCIĄ		X	
"UNINET" SPÓŁKA Z OGRANICZONĄ ODPOWIEDZIALNOŚCIĄ	X		
UNINET ŚWIATŁOWÓD SPÓŁKA Z OGRANICZONĄ ODPOWIEDZIALNOŚCIĄ	X		
VOICE NET TV SPÓŁKA Z OGRANICZONĄ ODPOWIEDZIALNOŚCIĄ	X		

Podmiot	Detal	Hurt	Hurt-Detal
WOJEWÓDZTWO ŚWIĘTOKRZYSKIE		X	

W tabeli nr 9.7.2 przedstawiono liczbowy i procentowy podział na punkty adresowe w zależności od rodzaju zasięgu na terenie gminy.

Tabela 9.7.2: Podział na rodzaje usług i zasięgów.		
	Liczba adresów	Udział %
Rzeczywisty	2 746	94,43%
Hurtowy (wyłącznie)	58	1,99%
Teoretyczny (wyłącznie)	0	0,00%
Brak zasięgu	104	3,58%
<b>SUMA</b>	<b>2 908</b>	<b>100%</b>

## Zasięgi sieci

W tabeli nr 9.7.3 przedstawiono liczbowo i procentowo liczbę zasięgów oraz liczbę punktów adresowych na terenie gminy w zależności od przepustowości.

Tabela 9.7.3: Liczba zasięgów i adresów w podziale na przepustowość.				
Przepustowość [Mb/s]	Liczba zasięgów	Udział %	Liczba punktów adresowych	Udział %
2	198	0,58%	4	0,14%
10	4	0,01%	0	0,00%
20	0	0,00%	0	0,00%
30	250	0,74%	13	0,46%
40	29	0,09%	1	0,04%
50	1	0,00%	0	0,00%
60	54	0,16%	0	0,00%
70	21	0,06%	0	0,00%
80	2	0,01%	0	0,00%
90	0	0,00%	0	0,00%
100	9	0,03%	1	0,04%
200	0	0,00%	0	0,00%
300	0	0,00%	0	0,00%
400	0	0,00%	0	0,00%
500	0	0,00%	0	0,00%
600	0	0,00%	0	0,00%
700	0	0,00%	0	0,00%
800	0	0,00%	0	0,00%
900	7 087	20,94%	0	0,00%

Przepustowość [Mb/s]	Liczba zasięgów	Udział %	Liczba punktów adresowych	Udział %
1000	26 190	77,38%	2 783	99,25%
2000	0	0,00%	0	0,00%
3000	0	0,00%	0	0,00%
4000	0	0,00%	0	0,00%
5000	0	0,00%	0	0,00%
6000	0	0,00%	0	0,00%
7000	0	0,00%	0	0,00%
8000	0	0,00%	0	0,00%
9000	0	0,00%	0	0,00%
10000	2	0,01%	2	0,07%
<b>SUMA</b>	<b>33 847</b>	<b>100%</b>	<b>2 804</b>	<b>100%</b>

W tabeli nr 9.7.4 przedstawiono liczbę zasięgów w gminie w zależności od rodzaju medium.

<b>Tabela 9.7.4: Liczba zasięgów z podziałem na medium.</b>		
Medium	Liczba zasięgów	Udział %
światłowodowe	33 287	98,35%
kablowe współosiowe miedziane	0	0,00%
kablowe parowe miedziane	559	1,65%
radiowe (FWA)	1	0,00%
<b>SUMA</b>	<b>33 847</b>	<b>100%</b>

## Plany inwestycyjne (komercyjne)

W gminie zostało zgłoszonych 131 planowanych inwestycji w punktach adresowych. Zgłoszone plany inwestycyjne przewidują objęcie w kolejnych 3 latach zasięgiem stacjonarnego dostępu do usług szerokopasmowych:

- 47 punktów adresowych znajdujących się już w zasięgu rzeczywistym;
- 27 punktów adresowych znajdujących się już w zasięgu wyłącznie hurtowym;
- 0 punktów adresowych znajdujących się już w zasięgu teoretycznym;
- 131 punktów adresowych znajdujących się w planie inwestycyjnym ze środków publicznych;
- 0 punktów adresowych znajdujących się w więcej niż jednym planie inwestycyjnym ze środków prywatnych;
- 57 punktów adresowych będących białymi plamami (bez zasięgu).

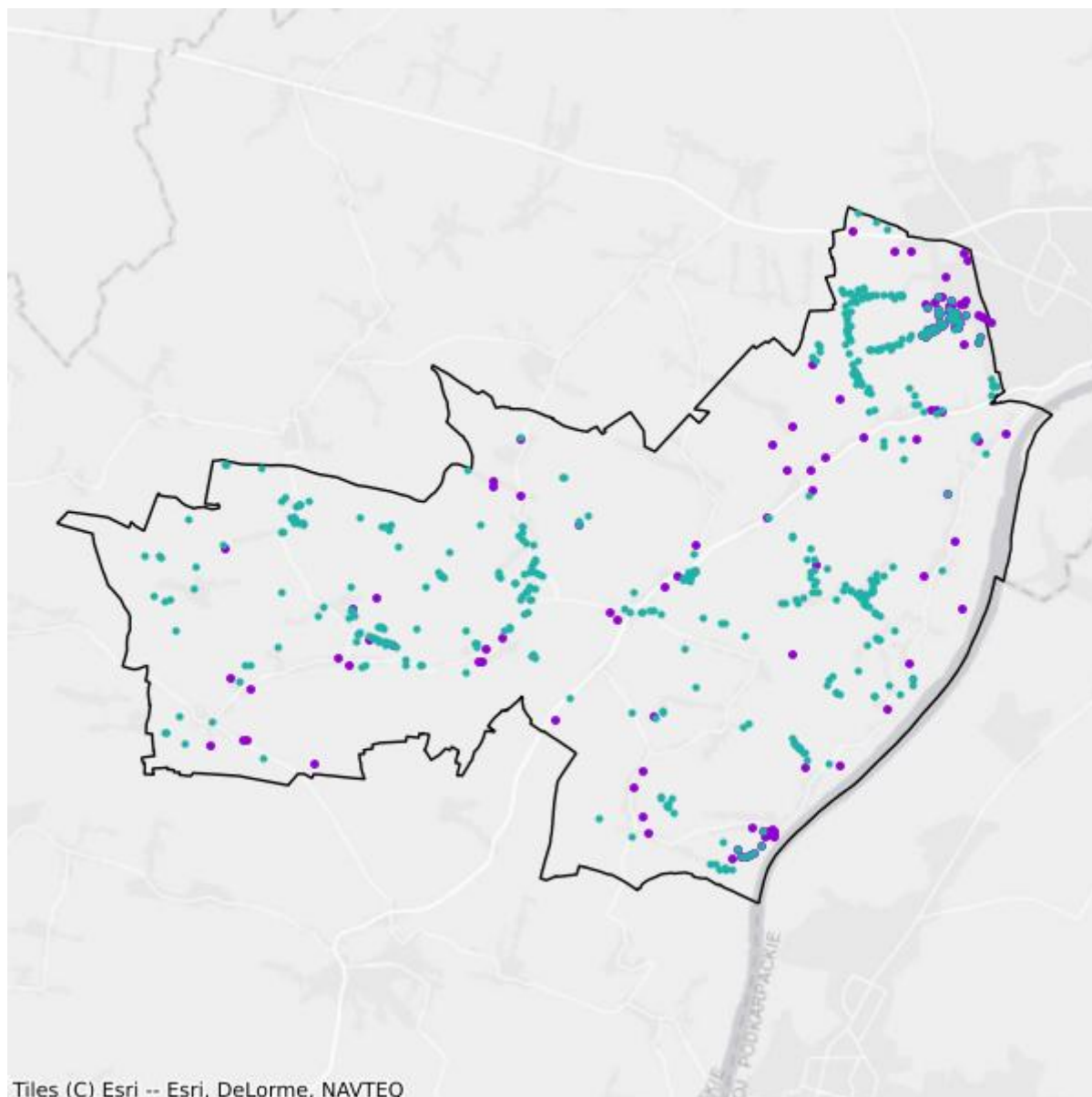
## Plany inwestycyjne realizowane ze środków publicznych

W gminie realizowane są plany inwestycyjne ze środków publicznych obejmujące 436 punktów adresowych. Realizowany jest 1 projekt z KPO i 0 projektów z FERC. Dane pochodzą z systemu SIMBA i odnoszą się do umów o dofinansowanie zawartych do dnia 31 marca 2026.

W tabeli nr 9.7.5 przedstawiono liczbę punktów adresowych na terenie gminy, objętych planami inwestycyjnymi do zrealizowania ze środków publicznych.

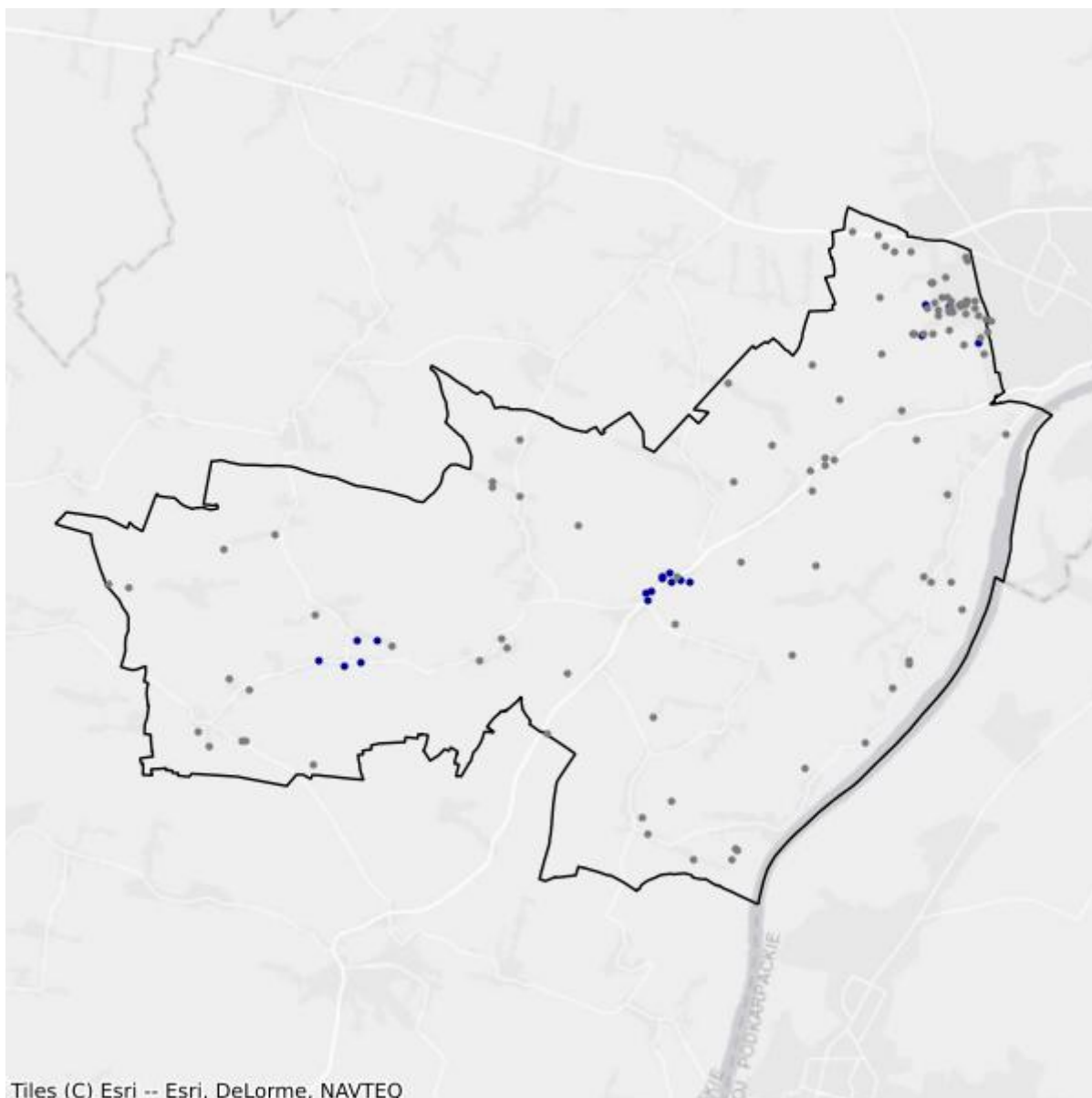
<b>Tabela 9.7.5: Liczba punktów adresowych ze zgłoszonymi planami inwestycyjnymi realizowanymi ze środków publicznych.</b>		
<b>Numer projektu</b>	<b>Beneficjent</b>	<b>Liczba PA</b>
KPOD.05.02-IW. 06-0246/23	NEXERA SPÓŁKA Z OGRANICZONĄ ODPOWIEDZIALNOŚCIĄ	436
<b>SUMA</b>		<b>436</b>

## Mapa planów inwestycyjnych



- Plany inwestycyjne realizowane ze środków prywatnych
- Plany inwestycyjne realizowane ze środków publicznych

## Mapa białych plam



- Białe plamy
- W zasięgu poniżej 100 Mb/s

## 9.8. Gmina Wilczyce

TERC: 2609082

### Statystyki ogólne

W gminie jest 1 386 punktów adresowych. Na koniec marca 2026 roku w zasięgu stacjonarnego dostępu do usług szerokopasmowych było 935 punktów adresowych. Na wskazanym obszarze były 553 białe plamy NGA, w tym 451 pozostało bez żadnego zasięgu. Od 1 stycznia 2023 do 31 marca 2026 roku obywatele zgłosili 27 zapotrzebowań na internet i 0 weryfikacji danych w systemie internet.gov.pl.

W tabeli nr 9.8.1 przedstawiono przedsiębiorców telekomunikacyjnych działających na terenie gminy i świadczących usługi stacjonarnego dostępu do usług szerokopasmowych.

Tabela 9.8.1: Podmiot w zależności od rodzaju usług.			
Podmiot	Detal	Hurt	Hurt-Detal
ANETCONNECT ABDUL PATRYK SPÓŁKA KOMANDYTOWA	X		
EXATEL SPÓŁKA AKCYJNA	X		
NAUKOWA I AKADEMICKA SIEĆ KOMPUTEROWA - PAŃSTWOWY INSTYTUT BADAWCZY	X		
"NETIA" SPÓŁKA AKCYJNA			X
NEXERA F2 SPÓŁKA Z OGRANICZONĄ ODPOWIEDZIALNOŚCIĄ		X	
NEXERA SPÓŁKA Z OGRANICZONĄ ODPOWIEDZIALNOŚCIĄ		X	
ORANGE POLSKA SPÓŁKA AKCYJNA	X	X	X
"P4 SPÓŁKA Z OGRANICZONĄ ODPOWIEDZIALNOŚCIĄ"	X		
POLKOMTEL SPÓŁKA Z OGRANICZONĄ ODPOWIEDZIALNOŚCIĄ	X		
PRZEDSIĘBIORSTWO INFORMATYCZNE FORTES J. WĄSIK, K. NIZIOŁEK, SPÓŁKA JAWNA	X		
RFC INTERNET SPÓŁKA Z OGRANICZONĄ ODPOWIEDZIALNOŚCIĄ	X		
SYMETRA SPÓŁKA Z OGRANICZONĄ ODPOWIEDZIALNOŚCIĄ	X		
T-MOBILE POLSKA SPÓŁKA AKCYJNA	X		
"UNINET" SPÓŁKA Z OGRANICZONĄ ODPOWIEDZIALNOŚCIĄ	X		
UNINET ŚWIATŁOWÓD SPÓŁKA Z OGRANICZONĄ ODPOWIEDZIALNOŚCIĄ	X		
VIRTUALNET PAWEŁ JOPEK SPÓŁKA JAWNA	X		
VOICE NET TV SPÓŁKA Z OGRANICZONĄ ODPOWIEDZIALNOŚCIĄ	X		

W tabeli nr 9.8.2 przedstawiono liczbowy i procentowy podział na punkty adresowe w zależności od rodzaju zasięgu na terenie gminy.

<b>Tabela 9.8.2: Podział na rodzaje usług i zasięgów.</b>		
	<b>Liczba adresów</b>	<b>Udział %</b>
Rzeczywisty	878	63,35%
Hurtowy (wyłącznie)	57	4,11%
Teoretyczny (wyłącznie)	0	0,00%
Brak zasięgu	451	32,54%
<b>SUMA</b>	<b>1 386</b>	<b>100%</b>

## Zasięgi sieci

W tabeli nr 9.8.3 przedstawiono liczbowo i procentowo liczbę zasięgów oraz liczbę punktów adresowych na terenie gminy w zależności od przepustowości.

<b>Tabela 9.8.3: Liczba zasięgów i adresów w podziale na przepustowość.</b>				
<b>Przepustowość [Mb/s]</b>	<b>Liczba zasięgów</b>	<b>Udział %</b>	<b>Liczba punktów adresowych</b>	<b>Udział %</b>
2	0	0,00%	0	0,00%
10	0	0,00%	0	0,00%
20	0	0,00%	0	0,00%
30	259	3,54%	40	4,28%
40	129	1,77%	13	1,39%
50	108	1,48%	17	1,82%
60	71	0,97%	4	0,43%
70	78	1,07%	8	0,86%
80	36	0,49%	20	2,14%
90	0	0,00%	0	0,00%
100	4	0,05%	2	0,21%
200	0	0,00%	0	0,00%
300	0	0,00%	0	0,00%
400	0	0,00%	0	0,00%
500	0	0,00%	0	0,00%
600	0	0,00%	0	0,00%
700	0	0,00%	0	0,00%
800	0	0,00%	0	0,00%
900	1 396	19,10%	0	0,00%
1000	5 227	71,52%	831	88,88%
2000	0	0,00%	0	0,00%
3000	0	0,00%	0	0,00%
4000	0	0,00%	0	0,00%

Przepustowość [Mb/s]	Liczba zasięgów	Udział %	Liczba punktów adresowych	Udział %
5000	0	0,00%	0	0,00%
6000	0	0,00%	0	0,00%
7000	0	0,00%	0	0,00%
8000	0	0,00%	0	0,00%
9000	0	0,00%	0	0,00%
10000	0	0,00%	0	0,00%
<b>SUMA</b>	<b>7 308</b>	<b>100%</b>	<b>935</b>	<b>100%</b>

W tabeli nr 9.8.4 przedstawiono liczbę zasięgów w gminie w zależności od rodzaju medium.

<b>Tabela 9.8.4: Liczba zasięgów z podziałem na medium.</b>		
Medium	Liczba zasięgów	Udział %
światłowodowe	6 627	90,68%
kablowe współosiowe miedziane	0	0,00%
kablowe parowe miedziane	656	8,98%
radiowe (FWA)	25	0,34%
<b>SUMA</b>	<b>7 308</b>	<b>100%</b>

## Plany inwestycyjne (komercyjne)

W gminie zostały zgłoszone 442 planowane inwestycje w punktach adresowych. Zgłoszone plany inwestycyjne przewidują objęcie w kolejnych 3 latach zasięgiem stacjonarnego dostępu do usług szerokopasmowych:

- 44 punkty adresowe znajdujące się już w zasięgu rzeczywistym;
- 23 punkty adresowe znajdujące się już w zasięgu wyłącznie hurtowym;
- 0 punktów adresowych znajdujących się już w zasięgu teoretycznym;
- 442 punkty adresowe znajdujące się w planie inwestycyjnym ze środków publicznych;
- 0 punktów adresowych znajdujących się w więcej niż jednym planie inwestycyjnym ze środków prywatnych;
- 375 punktów adresowych będących białymi plamami (bez zasięgu).

## Plany inwestycyjne realizowane ze środków publicznych

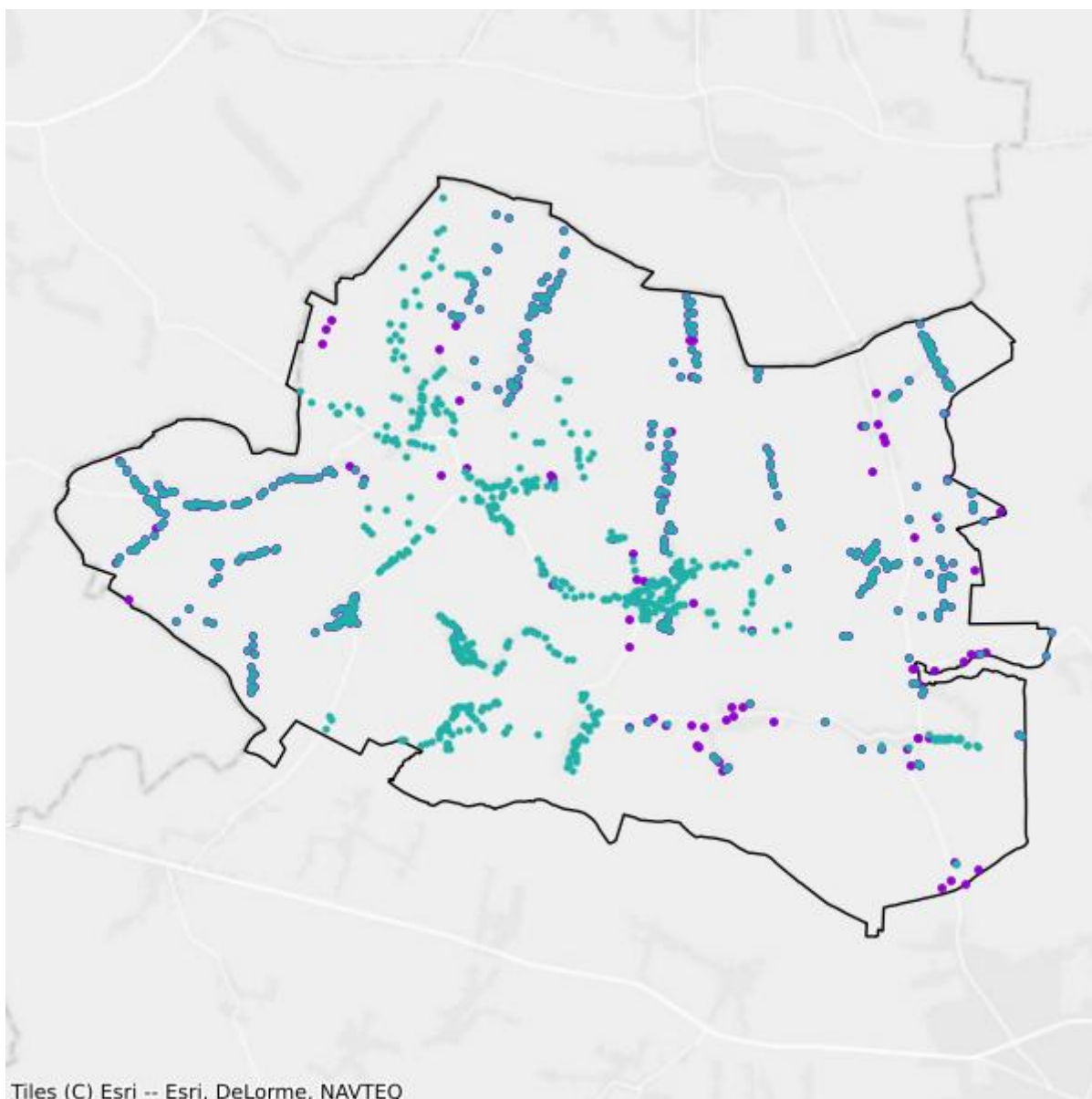
W gminie realizowane są plany inwestycyjne ze środków publicznych obejmujące 858 punktów adresowych. Realizowany jest 1 projekt z KPO i 0 projektów z FER. Dane pochodzą z systemu SIMBA i odnoszą się do umów o dofinansowanie zawartych do dnia 31 marca 2026.

W tabeli nr 9.8.5 przedstawiono liczbę punktów adresowych na terenie gminy, objętych planami inwestycyjnymi do zrealizowania ze środków publicznych.

**Tabela 9.8.5: Liczba punktów adresowych ze zgłoszonymi planami inwestycyjnymi realizowanymi ze środków publicznych.**

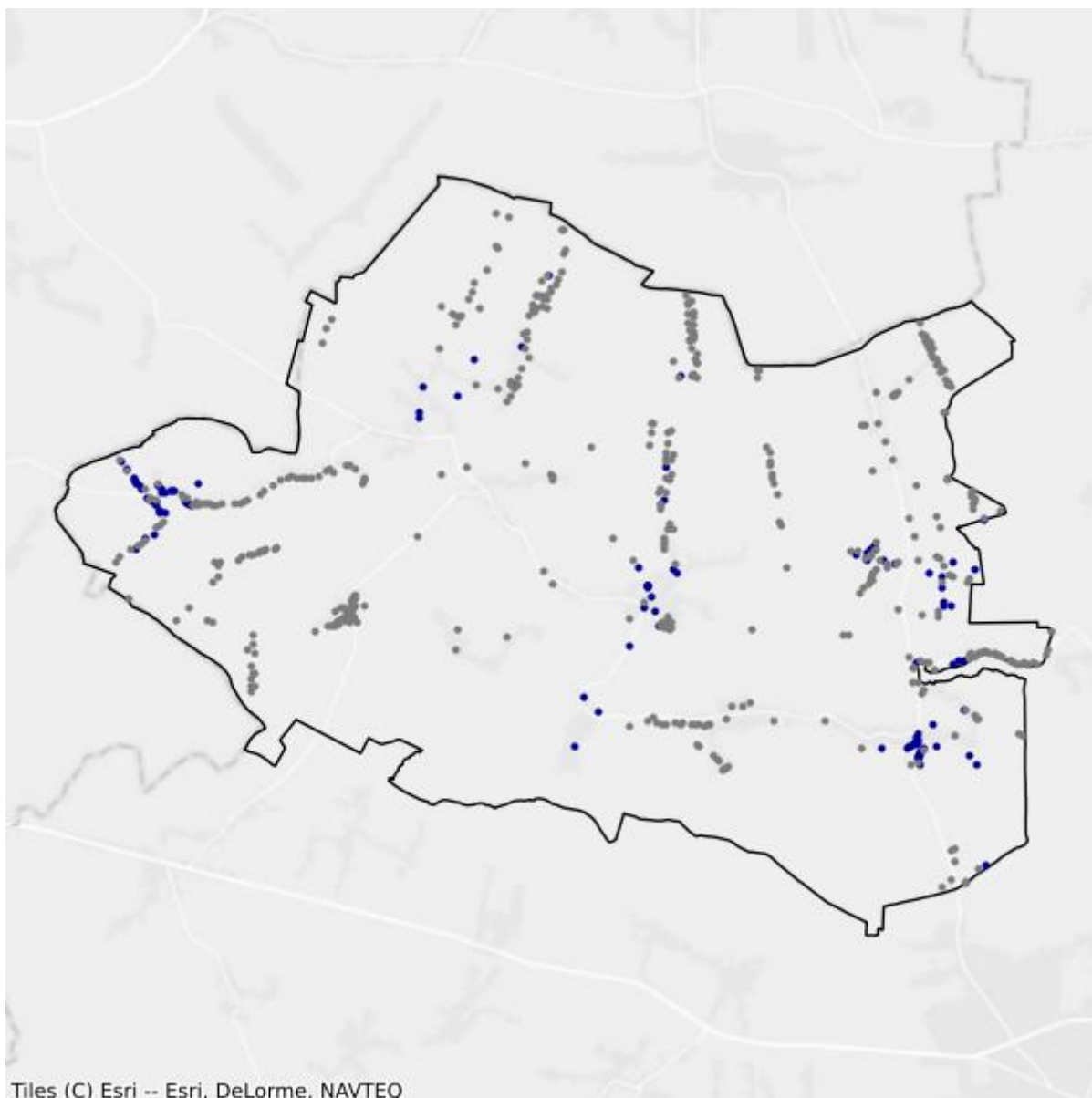
Numer projektu	Beneficjent	Liczba PA
KPOD.05.02-IW. 06-0246/23	NEXERA SPÓŁKA Z OGRANICZONĄ ODPOWIEDZIALNOŚCIĄ	858
<b>SUMA</b>		<b>858</b>

## Mapa planów inwestycyjnych



- Plany inwestycyjne realizowane ze środków prywatnych
- Plany inwestycyjne realizowane ze środków publicznych

## Mapa białych plam



- Białe plamy
- W zasięgu poniżej 100 Mb/s

## 9.9. Gmina Zawichost

TERC: 2609093

### Statystyki ogólne

W gminie jest 1 718 punktów adresowych. Na koniec marca 2026 roku w zasięgu stacjonarnego dostępu do usług szerokopasmowych były 1 382 punkty adresowe. Na wskazanym obszarze było 410 białych plam NGA, w tym 336 pozostało bez żadnego zasięgu. Od 1 stycznia 2023 do 31 marca 2026 roku obywatele zgłosili 46 zapotrzebowań na internet i 1 weryfikację danych w systemie internet.gov.pl.

W tabeli nr 9.9.1 przedstawiono przedsiębiorców telekomunikacyjnych działających na terenie gminy i świadczących usługi stacjonarnego dostępu do usług szerokopasmowych.

Tabela 9.9.1: Podmiot w zależności od rodzaju usług.			
Podmiot	Detal	Hurt	Hurt-Detal
ANETCONNECT ABDUL PATRYK SPÓŁKA KOMANDYTOWA	X		
EXATEL SPÓŁKA AKCYJNA	X		
IT SERVICE 24 SPÓŁKA Z OGRANICZONĄ ODPOWIEDZIALNOŚCIĄ	X		
MARCIN STĄPÓR STA KOM	X		
MARIUSZ UFEL N3T PROJEKT	X		
NAUKOWA I AKADEMICKA SIEĆ KOMPUTEROWA - PAŃSTWOWY INSTYTUT BADAWCZY	X		
"NETIA" SPÓŁKA AKCYJNA			X
NEXERA F2 SPÓŁKA Z OGRANICZONĄ ODPOWIEDZIALNOŚCIĄ		X	
NEXERA SPÓŁKA Z OGRANICZONĄ ODPOWIEDZIALNOŚCIĄ		X	
ORANGE POLSKA SPÓŁKA AKCYJNA	X	X	X
"P4 SPÓŁKA Z OGRANICZONĄ ODPOWIEDZIALNOŚCIĄ"	X		
POLKOMTEL SPÓŁKA Z OGRANICZONĄ ODPOWIEDZIALNOŚCIĄ	X		
PRZEDSIĘBIORSTWO INFORMATYCZNE FORTES J. WĄSIK, K. NIZIOŁEK, SPÓŁKA JAWNA	X		
RFC INTERNET SPÓŁKA Z OGRANICZONĄ ODPOWIEDZIALNOŚCIĄ	X		
SYMETRA SPÓŁKA Z OGRANICZONĄ ODPOWIEDZIALNOŚCIĄ	X		
T-MOBILE POLSKA SPÓŁKA AKCYJNA	X		
"UNINET" SPÓŁKA Z OGRANICZONĄ ODPOWIEDZIALNOŚCIĄ	X		
UNINET ŚWIATŁOWÓD SPÓŁKA Z OGRANICZONĄ ODPOWIEDZIALNOŚCIĄ	X		

Podmiot	Detal	Hurt	Hurt-Detal
VIRTUALNET PAWEŁ JOPEK SPÓŁKA JAWNA	X		
VOICE NET TV SPÓŁKA Z OGRANICZONĄ ODPOWIEDZIALNOŚCIĄ	X		
WOJEWÓDZTWO ŚWIĘTOKRZYSKIE		X	

W tabeli nr 9.9.2 przedstawiono liczbowy i procentowy podział na punkty adresowe w zależności od rodzaju zasięgu na terenie gminy.

Tabela 9.9.2: Podział na rodzaje usług i zasięgów.		
	Liczba adresów	Udział %
Rzeczywisty	1 257	73,17%
Hurtowy (wyłącznie)	124	7,22%
Teoretyczny (wyłącznie)	1	0,06%
Brak zasięgu	336	19,56%
<b>SUMA</b>	<b>1 718</b>	<b>100%</b>

## Zasięgi sieci

W tabeli nr 9.9.3 przedstawiono liczbowo i procentowo liczbę zasięgów oraz liczbę punktów adresowych na terenie gminy w zależności od przepustowości.

Tabela 9.9.3: Liczba zasięgów i adresów w podziale na przepustowość.				
Przepustowość [Mb/s]	Liczba zasięgów	Udział %	Liczba punktów adresowych	Udział %
2	0	0,00%	0	0,00%
10	0	0,00%	0	0,00%
20	0	0,00%	0	0,00%
30	562	4,43%	26	1,88%
40	57	0,45%	1	0,07%
50	410	3,23%	38	2,75%
60	82	0,65%	6	0,43%
70	85	0,67%	1	0,07%
80	17	0,13%	2	0,14%
90	0	0,00%	0	0,00%
100	5	0,04%	1	0,07%
200	0	0,00%	0	0,00%
300	0	0,00%	0	0,00%
400	0	0,00%	0	0,00%
500	0	0,00%	0	0,00%
600	0	0,00%	0	0,00%
700	0	0,00%	0	0,00%

Przepustowość [Mb/s]	Liczba zasięgów	Udział %	Liczba punktów adresowych	Udział %
800	0	0,00%	0	0,00%
900	2 431	19,15%	1	0,07%
1000	9 041	71,23%	1 304	94,36%
2000	0	0,00%	0	0,00%
3000	0	0,00%	0	0,00%
4000	0	0,00%	0	0,00%
5000	0	0,00%	0	0,00%
6000	0	0,00%	0	0,00%
7000	0	0,00%	0	0,00%
8000	0	0,00%	0	0,00%
9000	0	0,00%	0	0,00%
10000	2	0,02%	2	0,14%
<b>SUMA</b>	<b>12 692</b>	<b>100%</b>	<b>1 382</b>	<b>100%</b>

W tabeli nr 9.9.4 przedstawiono liczbę zasięgów w gminie w zależności od rodzaju medium.

**Tabela 9.9.4: Liczba zasięgów z podziałem na medium.**

Medium	Liczba zasięgów	Udział %
światłowodowe	11 478	90,43%
kablowe współosiowe miedziane	0	0,00%
kablowe parowe miedziane	823	6,48%
radiowe (FWA)	391	3,08%
<b>SUMA</b>	<b>12 692</b>	<b>100%</b>

## Plany inwestycyjne (komercyjne)

W gminie zostało zgłoszonych 260 planowanych inwestycji w punktach adresowych. Zgłoszone plany inwestycyjne przewidują objęcie w kolejnych 3 latach zasięgiem stacjonarnego dostępu do usług szerokopasmowych:

- 44 punkty adresowe znajdujące się już w zasięgu rzeczywistym;
- 23 punkty adresowe znajdujące się już w zasięgu wyłącznie hurtowym;
- 0 punktów adresowych znajdujących się już w zasięgu teoretycznym;
- 260 punktów adresowych znajdujących się w planie inwestycyjnym ze środków publicznych;
- 0 punktów adresowych znajdujących się w więcej niż jednym planie inwestycyjnym ze środków prywatnych;
- 193 punkty adresowe będące białymi plamami (bez zasięgu).

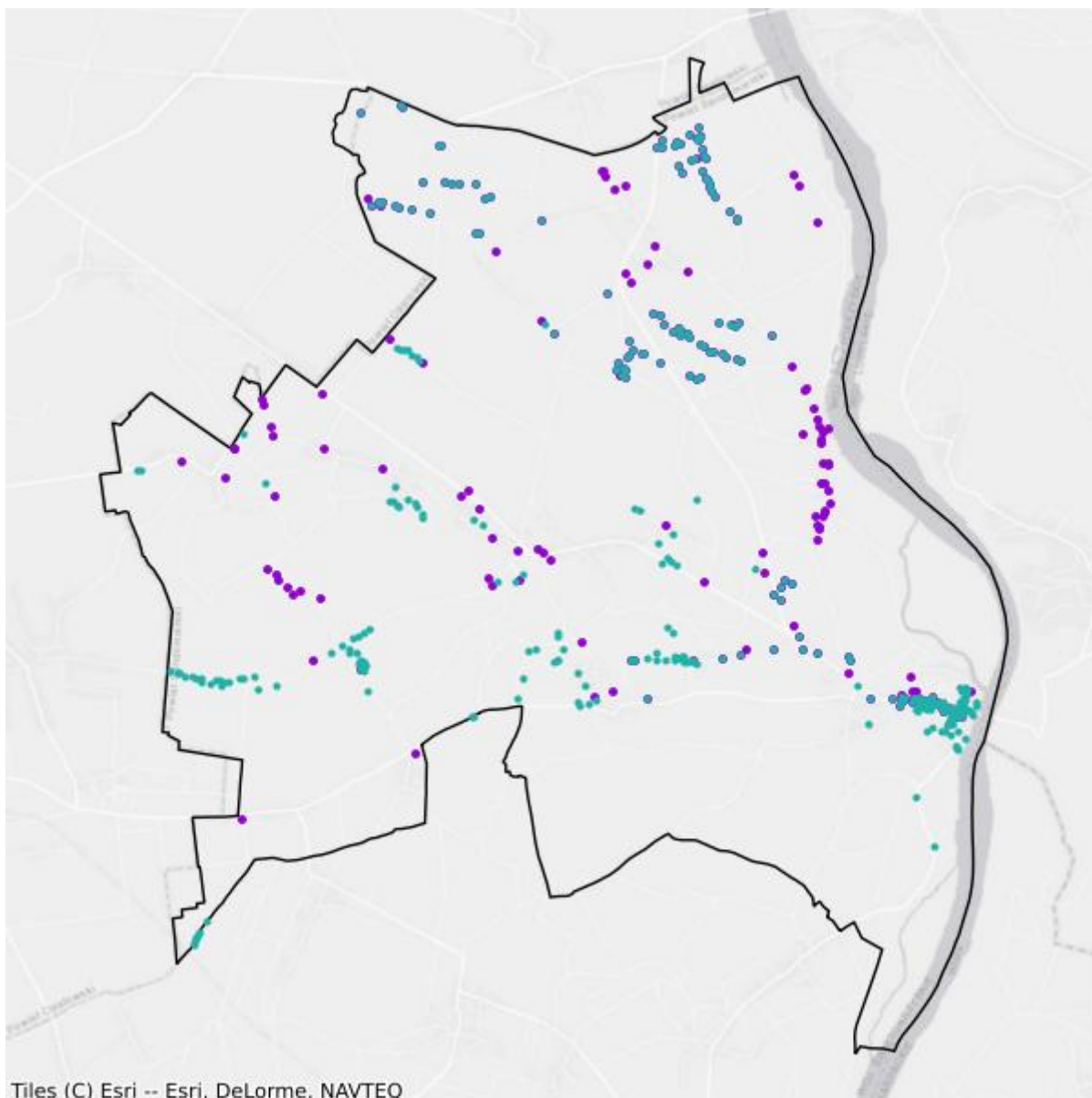
## Plany inwestycyjne realizowane ze środków publicznych

W gminie realizowane są plany inwestycyjne ze środków publicznych obejmujące 353 punkty adresowe. Realizowany jest 1 projekt z KPO i 0 projektów z FERC. Dane pochodzą z systemu SIMBA i odnoszą się do umów o dofinansowanie zawartych do dnia 31 marca 2026.

W tabeli nr 9.9.5 przedstawiono liczbę punktów adresowych na terenie gminy, objętych planami inwestycyjnymi do zrealizowania ze środków publicznych.

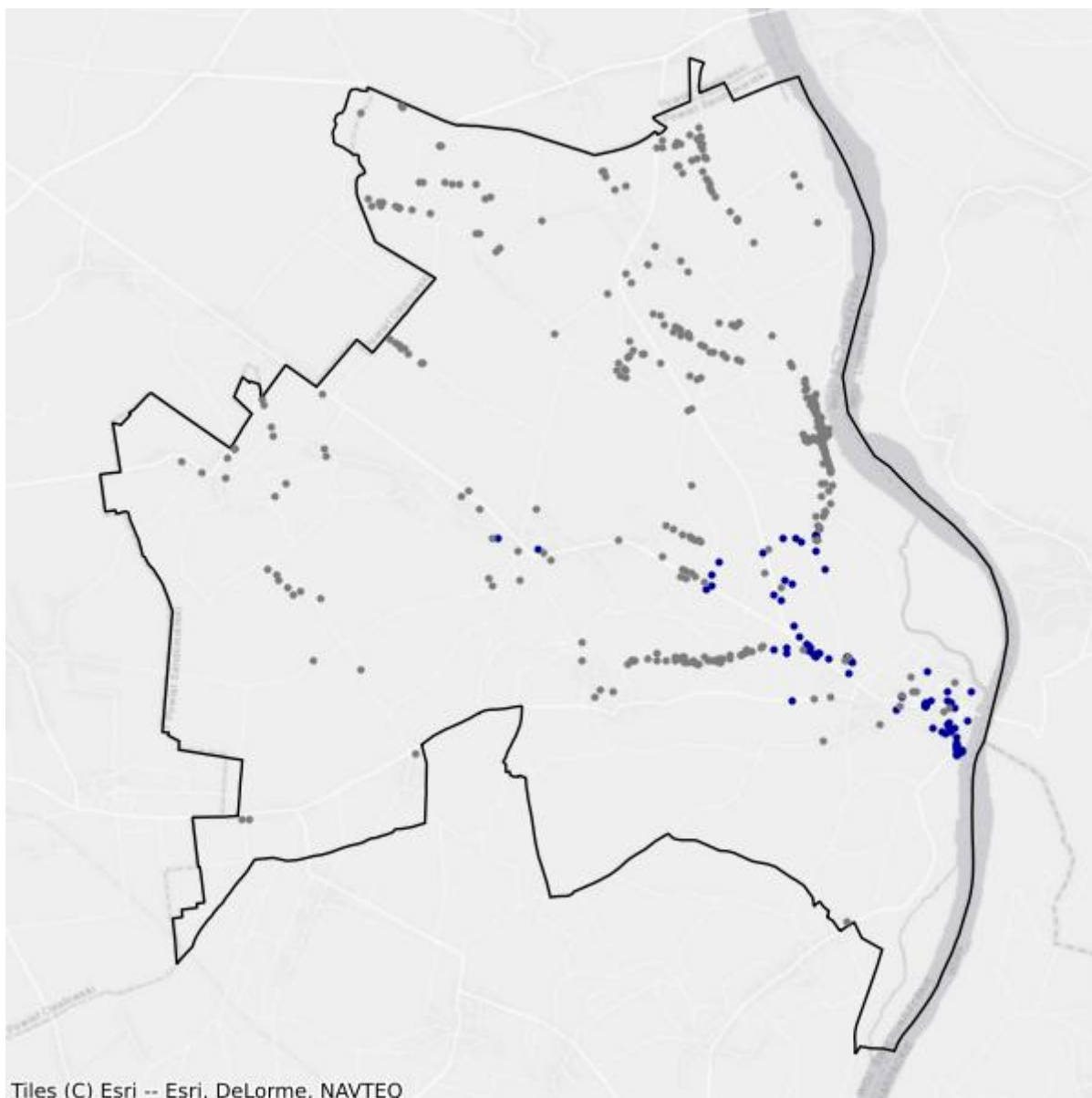
<b>Tabela 9.9.5: Liczba punktów adresowych ze zgłoszonymi planami inwestycyjnymi realizowanymi ze środków publicznych.</b>		
<b>Numer projektu</b>	<b>Beneficjent</b>	<b>Liczba PA</b>
KPOD.05.02-IW. 06-0246/23	NEXERA SPÓŁKA Z OGRANICZONĄ ODPOWIEDZIALNOŚCIĄ	353
<b>SUMA</b>		<b>353</b>

## Mapa planów inwestycyjnych



- Plany inwestycyjne realizowane ze środków prywatnych
- Plany inwestycyjne realizowane ze środków publicznych

## Mapa białych plam



- Białe plamy
- W zasięgu poniżej 100 Mb/s

# 10. Powiat skarżyski

TERC: 2610

## Statystyki ogólne

W powiecie są 17 794 punkty adresowe. Na koniec marca 2026 roku w zasięgu stacjonarnego dostępu do usług szerokopasmowych było 17 078 punktów adresowych. Na wskazanym obszarze były 1 303 białe plamy NGA, w tym 716 pozostało bez żadnego zasięgu. Od 1 stycznia 2023 do 31 marca 2026 roku obywatele zgłosili 75 zapotrzebowań na internet i 2 weryfikacje danych w systemie internet.gov.pl.

Na terenie powiatu działa 29 przedsiębiorców telekomunikacyjnych świadczących usługi stacjonarnego dostępu do usług szerokopasmowych, w tym:

- 19 świadczących wyłącznie usługi detaliczne;
- 6 świadczących wyłącznie usługi hurtowe;
- 4 świadczących usługi hurtowo-detaliczne.

W tabeli nr 10.1 przedstawiono liczbę zasięgów i punktów adresowych w zasięgu na terenie powiatu.

<b>Tabela 10.1: Liczba zasięgów i punktów adresowych w zasięgu na terenie powiatu.</b>			
<b>Gmina</b>	<b>Liczba zasięgów zgłoszonych przez podmioty zobowiązane do raportowania</b>	<b>Liczba punktów adresowych objętych zasięgiem</b>	<b>Liczba punktów adresowych ogółem</b>
Skarżysko-Kamienna TERC: 2610011	89 598	6 836	6 972
Bliżyn TERC: 2610022	34 705	2 826	3 305
Łączna TERC: 2610032	19 115	1 898	1 933
Skarżysko Kościelne TERC: 2610042	29 657	2 257	2 274
Suchedniów TERC: 2610053	43 274	3 261	3 310
<b>SUMA</b>	<b>216 349</b>	<b>17 078</b>	<b>17 794</b>

W tabeli nr 10.2 przedstawiono liczbowy i procentowy podział na punkty adresowe w zależności od rodzaju zasięgu na terenie powiatu.

**Tabela 10.2: Podział na rodzaje usług i zasięgów.**

	<b>Liczba adresów</b>	<b>Udział %</b>
Rzeczywisty	16 396	92,14%
Hurtowy (wyłącznie)	544	3,06%
Teoretyczny (wyłącznie)	138	0,78%
Brak zasięgu	716	4,02%
<b>SUMA</b>	<b>17 794</b>	<b>100%</b>

## Zasięgi sieci

W tabeli nr 10.3 przedstawiono liczbowo i procentowo liczbę zasięgów oraz liczbę punktów adresowych na terenie powiatu w zależności od przepustowości.

**Tabela 10.3: Liczba zasięgów i adresów w podziale na przepustowość.**

<b>Przepustowość [Mb/s]</b>	<b>Liczba zasięgów</b>	<b>Udział %</b>	<b>Liczba punktów adresowych</b>	<b>Udział %</b>
2	5 158	2,38%	58	0,34%
10	595	0,28%	5	0,03%
20	6	0,00%	0	0,00%
30	4 106	1,90%	208	1,22%
40	494	0,23%	40	0,23%
50	9 578	4,43%	243	1,42%
60	341	0,16%	21	0,12%
70	139	0,06%	6	0,04%
80	66	0,03%	6	0,04%
90	0	0,00%	0	0,00%
100	110	0,05%	2	0,01%
200	1	0,00%	0	0,00%
300	0	0,00%	0	0,00%
400	0	0,00%	0	0,00%
500	0	0,00%	0	0,00%
600	671	0,31%	21	0,12%
700	0	0,00%	0	0,00%
800	0	0,00%	0	0,00%
900	49 071	22,68%	104	0,61%
1000	138 131	63,85%	8 726	51,09%
2000	7 868	3,64%	7 629	44,67%
3000	0	0,00%	0	0,00%
4000	2	0,00%	0	0,00%
5000	0	0,00%	0	0,00%
6000	1	0,00%	1	0,01%

Przepustowość [Mb/s]	Liczba zasięgów	Udział %	Liczba punktów adresowych	Udział %
7000	0	0,00%	0	0,00%
8000	0	0,00%	0	0,00%
9000	0	0,00%	0	0,00%
10000	11	0,01%	8	0,05%
<b>SUMA</b>	<b>216 349</b>	<b>100%</b>	<b>17 078</b>	<b>100%</b>

W tabeli nr 10.4 przedstawiono liczbę zasięgów w powiecie w zależności od rodzaju medium.

<b>Tabela 10.4: Liczba zasięgów z podziałem na medium.</b>		
Medium	Liczba zasięgów	Udział %
światłowodowe	194 247	89,78%
kablowe współosiowe miedziane	1 609	0,74%
kablowe parowe miedziane	10 497	4,85%
radiowe (FWA)	9 996	4,62%
<b>SUMA</b>	<b>216 349</b>	<b>100%</b>

## Plany inwestycyjne (komercyjne)

W powiecie zgłoszone zostały plany inwestycyjne obejmujące 938 punktów adresowych, w tym 938 unikalnych punktów adresowych.

W tabeli nr 10.5 przedstawiono liczbę punktów adresowych na terenie powiatu, objętych planami inwestycyjnymi do zrealizowania ze środków własnych inwestorów.

<b>Tabela 10.5: Liczba punktów adresowych ze zgłoszonymi planami inwestycyjnymi finansowanymi ze środków własnych inwestora.</b>	
Powiat	Liczba punktów adresowych objętych planami inwestycyjnymi
Skarżysko-Kamienna TERC: 2610011	67
Bliżyn TERC: 2610022	511
Łączna TERC: 2610032	195
Skarżysko Kościelne TERC: 2610042	86
Suchedniów TERC: 2610053	79
<b>SUMA</b>	<b>938</b>

## Plany inwestycyjne realizowane ze środków publicznych

W powiecie realizowane są plany inwestycyjne ze środków publicznych obejmujące 191 punktów adresowych. Realizowane są 2 projekty z KPO i 0 projektów z FERC. Dane pochodzą z systemu SIMBA i odnoszą się do umów o dofinansowanie zawartych do dnia 31 marca 2026.

W tabeli nr 10.6 przedstawiono liczbę punktów adresowych na terenie powiatu, objętych planami inwestycyjnymi do zrealizowania ze środków publicznych.

<b>Tabela 10.6: Liczba punktów adresowych ze zgłoszonymi planami inwestycyjnymi realizowanymi ze środków publicznych.</b>	
<b>Gmina</b>	<b>Liczba punktów adresowych objętych planami inwestycyjnymi</b>
Skarżysko-Kamienna TERC: 2610011	79
Bliżyn TERC: 2610022	59
Łączna TERC: 2610032	0
Skarżysko Kościelne TERC: 2610042	0
Suchedniów TERC: 2610053	53
<b>SUMA</b>	<b>191</b>

# 10.1. Gmina Skarżysko-Kamienna

TERC: 2610011

## Statystyki ogólne

W gminie są 6 972 punkty adresowe. Na koniec marca 2026 roku w zasięgu stacjonarnego dostępu do usług szerokopasmowych było 6 836 punktów adresowych. Na wskazanym obszarze było 369 białych plam NGA, w tym 136 pozostało bez żadnego zasięgu. Od 1 stycznia 2023 do 31 marca 2026 roku obywatele zgłosili 26 zapotrzebowań na internet i 1 weryfikację danych w systemie internet.gov.pl.

W tabeli nr 10.1.1 przedstawiono przedsiębiorców telekomunikacyjnych działających na terenie gminy i świadczących usługi stacjonarnego dostępu do usług szerokopasmowych.

Tabela 10.1.1: Podmiot w zależności od rodzaju usług.			
Podmiot	Detal	Hurt	Hurt-Detal
EXATEL SPÓŁKA AKCYJNA	X		
INEA SPÓŁKA Z OGRANICZONĄ ODPOWIEDZIALNOŚCIĄ	X		
LANDTECH SPÓŁKA Z OGRANICZONĄ ODPOWIEDZIALNOŚCIĄ	X		
MULTIMEDIA POLSKA SPÓŁKA Z OGRANICZONĄ ODPOWIEDZIALNOŚCIĄ		X	
NAUKOWA I AKADEMICKA SIEĆ KOMPUTEROWA - PAŃSTWOWY INSTYTUT BADAWCZY	X		
"NETIA" SPÓŁKA AKCYJNA			X
NEXERA FIBER SPÓŁKA Z OGRANICZONĄ ODPOWIEDZIALNOŚCIĄ		X	
NEXERA SPÓŁKA Z OGRANICZONĄ ODPOWIEDZIALNOŚCIĄ		X	
ORANGE POLSKA SPÓŁKA AKCYJNA	X	X	X
"P4 SPÓŁKA Z OGRANICZONĄ ODPOWIEDZIALNOŚCIĄ"	X		
POLKOMTEL SPÓŁKA Z OGRANICZONĄ ODPOWIEDZIALNOŚCIĄ	X		
PRZEDSIĘBIORSTWO INFORMATYCZNE FORTES J. WĄSIK, K. NIZIOŁEK, SPÓŁKA JAWNA	X		
RFC INTERNET SPÓŁKA Z OGRANICZONĄ ODPOWIEDZIALNOŚCIĄ	X		
SCARNET SPÓŁKA Z OGRANICZONĄ ODPOWIEDZIALNOŚCIĄ	X		X
"STARNET TELECOM" SPÓŁKA Z OGRANICZONĄ ODPOWIEDZIALNOŚCIĄ	X		
		X	

Podmiot	Detal	Hurt	Hurt-Detal
ŚWIATŁOWÓD INWESTYCJE SPÓŁKA Z OGRANICZONĄ ODPOWIEDZIALNOŚCIĄ			
"TK TELEKOM" SPÓŁKA Z OGRANICZONĄ ODPOWIEDZIALNOŚCIĄ			X
T-MOBILE POLSKA SPÓŁKA AKCYJNA	X		
TOWERLINK POLAND SPÓŁKA Z OGRANICZONĄ ODPOWIEDZIALNOŚCIĄ		X	
"UNINET" SPÓŁKA Z OGRANICZONĄ ODPOWIEDZIALNOŚCIĄ	X		
UNINET ŚWIATŁOWÓD SPÓŁKA Z OGRANICZONĄ ODPOWIEDZIALNOŚCIĄ	X		
VECTRA SPÓŁKA AKCYJNA	X		
WOJEWÓDZTWO ŚWIĘTOKRZYSKIE		X	

W tabeli nr 10.1.2 przedstawiono liczbowy i procentowy podział na punkty adresowe w zależności od rodzaju zasięgu na terenie gminy.

Tabela 10.1.2: Podział na rodzaje usług i zasięgów.		
	Liczba adresów	Udział %
Rzeczywisty	6 469	92,79%
Hurtowy (wyłącznie)	253	3,63%
Teoretyczny (wyłącznie)	114	1,64%
Brak zasięgu	136	1,95%
<b>SUMA</b>	<b>6 972</b>	<b>100%</b>

## Zasięgi sieci

W tabeli nr 10.1.3 przedstawiono liczbowo i procentowo liczbę zasięgów oraz liczbę punktów adresowych na terenie gminy w zależności od przepustowości.

Tabela 10.1.3: Liczba zasięgów i adresów w podziale na przepustowość.				
Przepustowość [Mb/s]	Liczba zasięgów	Udział %	Liczba punktów adresowych	Udział %
2	5 150	5,75%	56	0,82%
10	594	0,66%	5	0,07%
20	5	0,01%	0	0,00%
30	2 167	2,42%	74	1,08%
40	278	0,31%	13	0,19%
50	5 021	5,60%	60	0,88%
60	253	0,28%	15	0,22%
70	115	0,13%	6	0,09%
80	42	0,05%	4	0,06%
90	0	0,00%	0	0,00%
100	34	0,04%	2	0,03%

Przepustowość [Mb/s]	Liczba zasięgów	Udział %	Liczba punktów adresowych	Udział %
200	0	0,00%	0	0,00%
300	0	0,00%	0	0,00%
400	0	0,00%	0	0,00%
500	0	0,00%	0	0,00%
600	611	0,68%	21	0,31%
700	0	0,00%	0	0,00%
800	0	0,00%	0	0,00%
900	20 417	22,79%	4	0,06%
1000	48 421	54,04%	327	4,78%
2000	6 480	7,23%	6 244	91,34%
3000	0	0,00%	0	0,00%
4000	2	0,00%	0	0,00%
5000	0	0,00%	0	0,00%
6000	1	0,00%	1	0,01%
7000	0	0,00%	0	0,00%
8000	0	0,00%	0	0,00%
9000	0	0,00%	0	0,00%
10000	7	0,01%	4	0,06%
<b>SUMA</b>	<b>89 598</b>	<b>100%</b>	<b>6 836</b>	<b>100%</b>

W tabeli nr 10.1.4 przedstawiono liczbę zasięgów w gminie w zależności od rodzaju medium.

**Tabela 10.1.4: Liczba zasięgów z podziałem na medium.**

Medium	Liczba zasięgów	Udział %
światłowodowe	74 563	83,22%
kablowe współosiowe miedziane	1 397	1,56%
kablowe parowe miedziane	8 853	9,88%
radiowe (FWA)	4 785	5,34%
<b>SUMA</b>	<b>89 598</b>	<b>100%</b>

## Plany inwestycyjne (komercyjne)

W gminie zostało zgłoszonych 67 planowanych inwestycji w punktach adresowych. Zgłoszone plany inwestycyjne przewidują objęcie w kolejnych 3 latach zasięgiem stacjonarnego dostępu do usług szerokopasmowych:

- 29 punktów adresowych znajdujących się już w zasięgu rzeczywistym;
- 0 punktów adresowych znajdujących się już w zasięgu wyłącznie hurtowym;
- 1 punkt adresowy znajdujący się już w zasięgu teoretycznym;
- 67 punktów adresowych znajdujących się w planie inwestycyjnym ze środków publicznych;

- 0 punktów adresowych znajdujących się w więcej niż jednym planie inwestycyjnym ze środków prywatnych;
- 37 punktów adresowych będących białymi plamami (bez zasięgu).

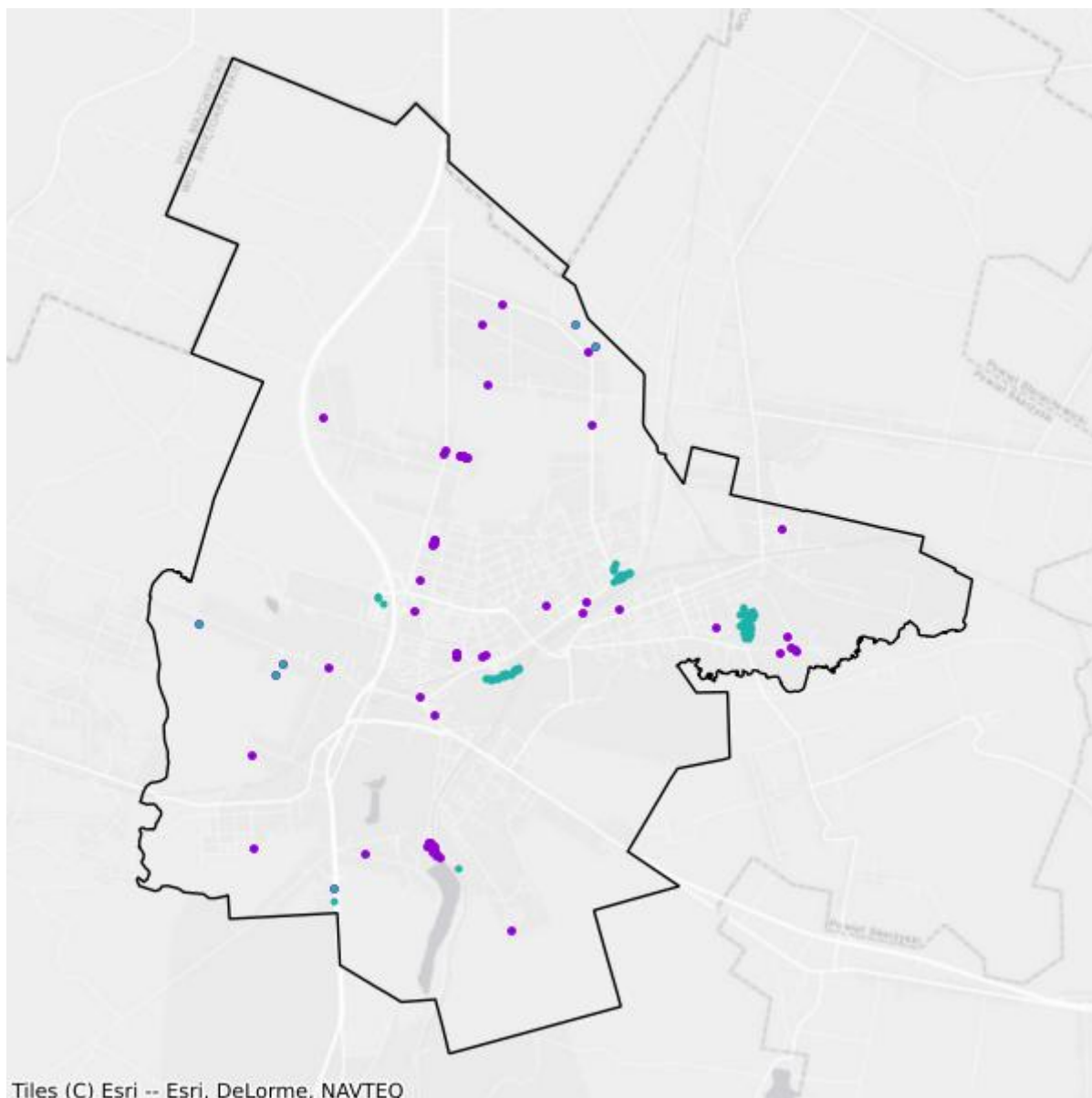
## Plany inwestycyjne realizowane ze środków publicznych

W gminie realizowane są plany inwestycyjne ze środków publicznych obejmujące 79 punktów adresowych. Realizowany jest 1 projekt z KPO i 0 projektów z FERC. Dane pochodzą z systemu SIMBA i odnoszą się do umów o dofinansowanie zawartych do dnia 31 marca 2026.

W tabeli nr 10.1.5 przedstawiono liczbę punktów adresowych na terenie gminy, objętych planami inwestycyjnymi do zrealizowania ze środków publicznych.

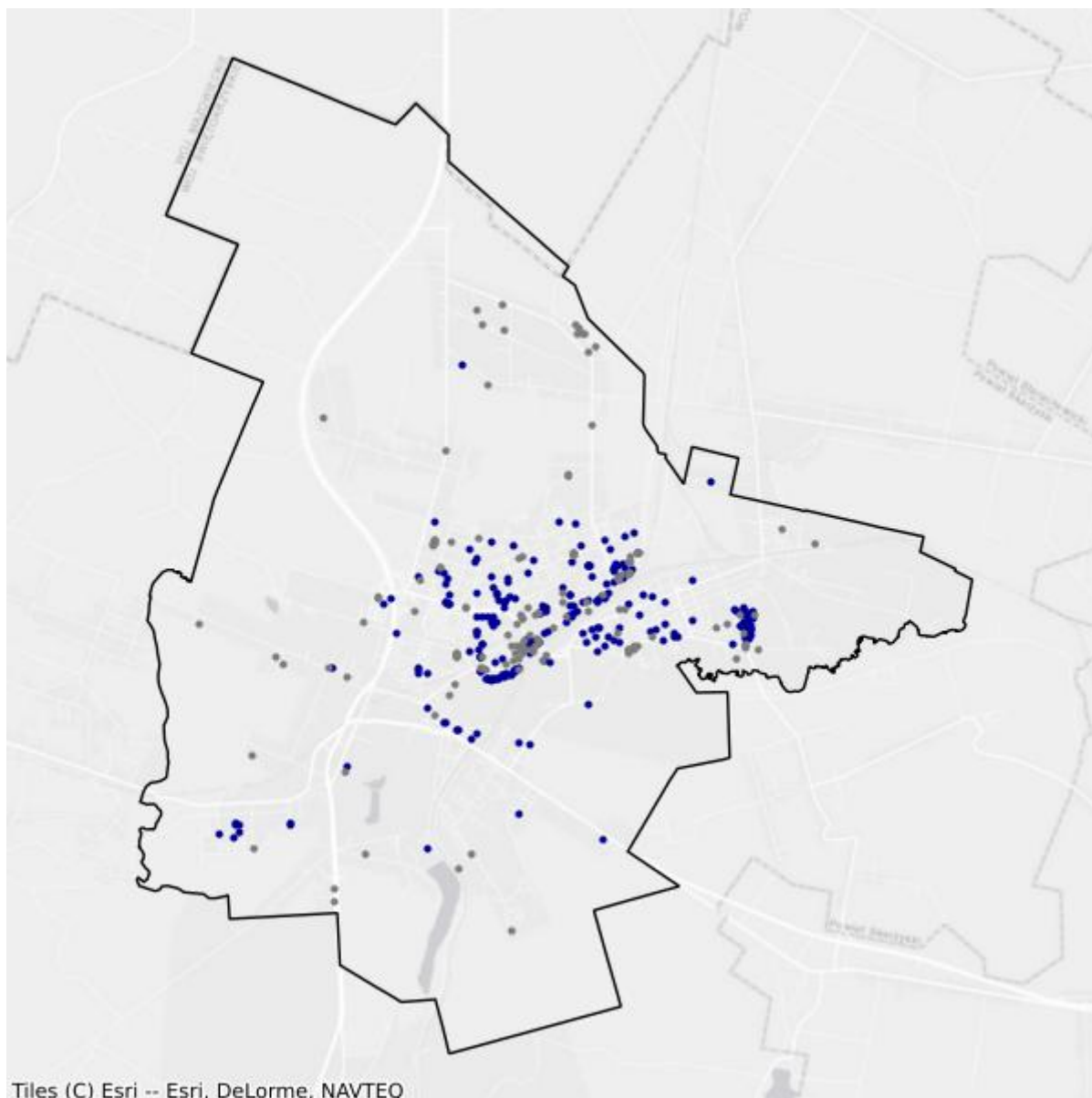
<b>Tabela 10.1.5: Liczba punktów adresowych ze zgłoszonymi planami inwestycyjnymi realizowanymi ze środków publicznych.</b>		
<b>Numer projektu</b>	<b>Beneficjent</b>	<b>Liczba PA</b>
KPOD.05.02-IW. 06-0065/25	SCARNET SPÓŁKA Z OGRANICZONĄ ODPOWIEDZIALNOŚCIĄ	79
<b>SUMA</b>		<b>79</b>

## Mapa planów inwestycyjnych



- Plany inwestycyjne realizowane ze środków prywatnych
- Plany inwestycyjne realizowane ze środków publicznych

## Mapa białych plam



- Białe plamy
- W zasięgu poniżej 100 Mb/s

## 10.2. Gmina Bliżyn

TERC: 2610022

### Statystyki ogólne

W gminie jest 3 305 punktów adresowych. Na koniec marca 2026 roku w zasięgu stacjonarnego dostępu do usług szerokopasmowych było 2 826 punktów adresowych. Na wskazanym obszarze były 662 białe plamy NGA, w tym 479 pozostało bez żadnego zasięgu. Od 1 stycznia 2023 do 31 marca 2026 roku obywatele zgłosili 37 zapotrzebowań na internet i 1 weryfikację danych w systemie internet.gov.pl.

W tabeli nr 10.2.1 przedstawiono przedsiębiorców telekomunikacyjnych działających na terenie gminy i świadczących usługi stacjonarnego dostępu do usług szerokopasmowych.

Tabela 10.2.1: Podmiot w zależności od rodzaju usług.			
Podmiot	Detal	Hurt	Hurt-Detal
EXATEL SPÓŁKA AKCYJNA	X		
LANDTECH SPÓŁKA Z OGRANICZONĄ ODPOWIEDZIALNOŚCIĄ	X		
MARIUSZ ZBROJA	X		
NAUKOWA I AKADEMICKA SIEĆ KOMPUTEROWA - PAŃSTWOWY INSTYTUT BADAWCZY	X		
"NETIA" SPÓŁKA AKCYJNA			X
NEXERA FIBER SPÓŁKA Z OGRANICZONĄ ODPOWIEDZIALNOŚCIĄ		X	
NEXERA SPÓŁKA Z OGRANICZONĄ ODPOWIEDZIALNOŚCIĄ		X	
ORANGE POLSKA SPÓŁKA AKCYJNA	X	X	X
"P4 SPÓŁKA Z OGRANICZONĄ ODPOWIEDZIALNOŚCIĄ"	X		
POLKOMTEL SPÓŁKA Z OGRANICZONĄ ODPOWIEDZIALNOŚCIĄ	X		
PRZEDSIĘBIORSTWO INFORMATYCZNE FORTES J. WĄSIK, K. NIZIOŁEK, SPÓŁKA JAWNA	X		
RFC INTERNET SPÓŁKA Z OGRANICZONĄ ODPOWIEDZIALNOŚCIĄ	X		
STANET SPÓŁKA Z OGRANICZONĄ ODPOWIEDZIALNOŚCIĄ	X		
T-MOBILE POLSKA SPÓŁKA AKCYJNA	X		
"UNINET" SPÓŁKA Z OGRANICZONĄ ODPOWIEDZIALNOŚCIĄ	X		
UNINET ŚWIATŁOWÓD SPÓŁKA Z OGRANICZONĄ ODPOWIEDZIALNOŚCIĄ	X		
VECTRA SPÓŁKA AKCYJNA	X		
WOJEWÓDZTWO ŚWIĘTOKRZYSKIE		X	

W tabeli nr 10.2.2 przedstawiono liczbowy i procentowy podział na punkty adresowe w zależności od rodzaju zasięgu na terenie gminy.

<b>Tabela 10.2.2: Podział na rodzaje usług i zasięgów.</b>		
	<b>Liczba adresów</b>	<b>Udział %</b>
Rzeczywisty	2 616	79,15%
Hurtowy (wyłącznie)	191	5,78%
Teoretyczny (wyłącznie)	19	0,57%
Brak zasięgu	479	14,49%
<b>SUMA</b>	<b>3 305</b>	<b>100%</b>

## Zasięgi sieci

W tabeli nr 10.2.3 przedstawiono liczbowo i procentowo liczbę zasięgów oraz liczbę punktów adresowych na terenie gminy w zależności od przepustowości.

<b>Tabela 10.2.3: Liczba zasięgów i adresów w podziale na przepustowość.</b>				
<b>Przepustowość [Mb/s]</b>	<b>Liczba zasięgów</b>	<b>Udział %</b>	<b>Liczba punktów adresowych</b>	<b>Udział %</b>
2	0	0,00%	0	0,00%
10	0	0,00%	0	0,00%
20	0	0,00%	0	0,00%
30	1 234	3,56%	91	3,22%
40	113	0,33%	21	0,74%
50	717	2,07%	69	2,44%
60	0	0,00%	0	0,00%
70	0	0,00%	0	0,00%
80	7	0,02%	2	0,07%
90	0	0,00%	0	0,00%
100	4	0,01%	0	0,00%
200	0	0,00%	0	0,00%
300	0	0,00%	0	0,00%
400	0	0,00%	0	0,00%
500	0	0,00%	0	0,00%
600	0	0,00%	0	0,00%
700	0	0,00%	0	0,00%
800	0	0,00%	0	0,00%
900	7 054	20,33%	5	0,18%
1000	25 575	73,69%	2 637	93,31%
2000	0	0,00%	0	0,00%
3000	0	0,00%	0	0,00%
4000	0	0,00%	0	0,00%

Przepustowość [Mb/s]	Liczba zasięgów	Udział %	Liczba punktów adresowych	Udział %
5000	0	0,00%	0	0,00%
6000	0	0,00%	0	0,00%
7000	0	0,00%	0	0,00%
8000	0	0,00%	0	0,00%
9000	0	0,00%	0	0,00%
10000	1	0,00%	1	0,04%
<b>SUMA</b>	<b>34 705</b>	<b>100%</b>	<b>2 826</b>	<b>100%</b>

W tabeli nr 10.2.4 przedstawiono liczbę zasięgów w gminie w zależności od rodzaju medium.

<b>Tabela 10.2.4: Liczba zasięgów z podziałem na medium.</b>		
Medium	Liczba zasięgów	Udział %
światłowodowe	32 634	94,03%
kablowe współosiowe miedziane	0	0,00%
kablowe parowe miedziane	525	1,51%
radiowe (FWA)	1 546	4,45%
<b>SUMA</b>	<b>34 705</b>	<b>100%</b>

## Plany inwestycyjne (komercyjne)

W gminie zostało zgłoszonych 511 planowanych inwestycji w punktach adresowych. Zgłoszone plany inwestycyjne przewidują objęcie w kolejnych 3 latach zasięgiem stacjonarnego dostępu do usług szerokopasmowych:

- 120 punktów adresowych znajdujących się już w zasięgu rzeczywistym;
- 2 punkty adresowe znajdujące się już w zasięgu wyłącznie hurtowym;
- 17 punktów adresowych znajdujących się już w zasięgu teoretycznym;
- 511 punktów adresowych znajdujących się w planie inwestycyjnym ze środków publicznych;
- 0 punktów adresowych znajdujących się w więcej niż jednym planie inwestycyjnym ze środków prywatnych;
- 372 punkty adresowe będące białymi plamami (bez zasięgu).

## Plany inwestycyjne realizowane ze środków publicznych

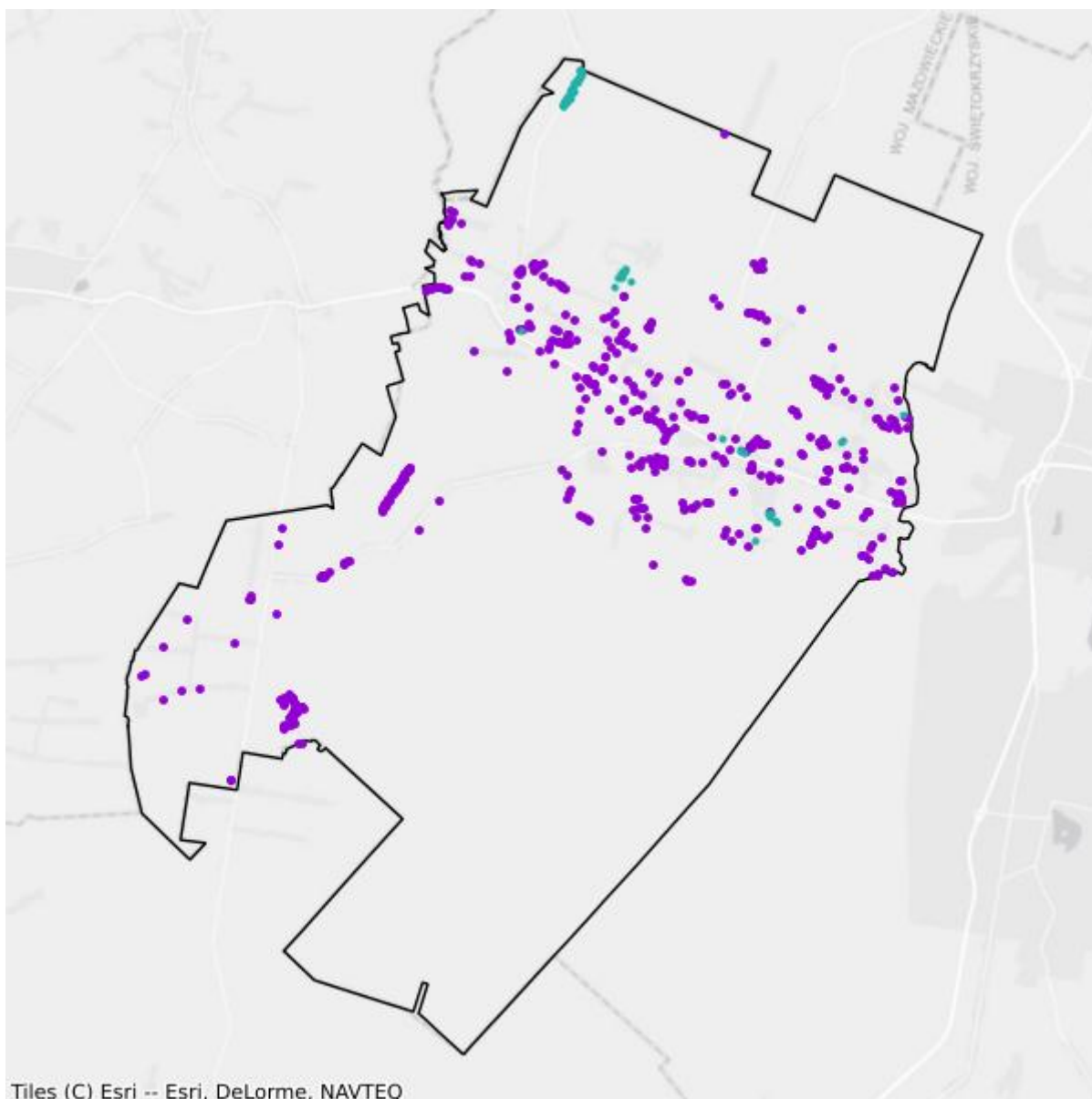
W gminie realizowane są plany inwestycyjne ze środków publicznych obejmujące 59 punktów adresowych. Realizowany jest 1 projekt z KPO i 0 projektów z FERC. Dane pochodzą z systemu SIMBA i odnoszą się do umów o dofinansowanie zawartych do dnia 31 marca 2026.

W tabeli nr 10.2.5 przedstawiono liczbę punktów adresowych na terenie gminy, objętych planami inwestycyjnymi do zrealizowania ze środków publicznych.

**Tabela 10.2.5: Liczba punktów adresowych ze zgłoszonymi planami inwestycyjnymi realizowanymi ze środków publicznych.**

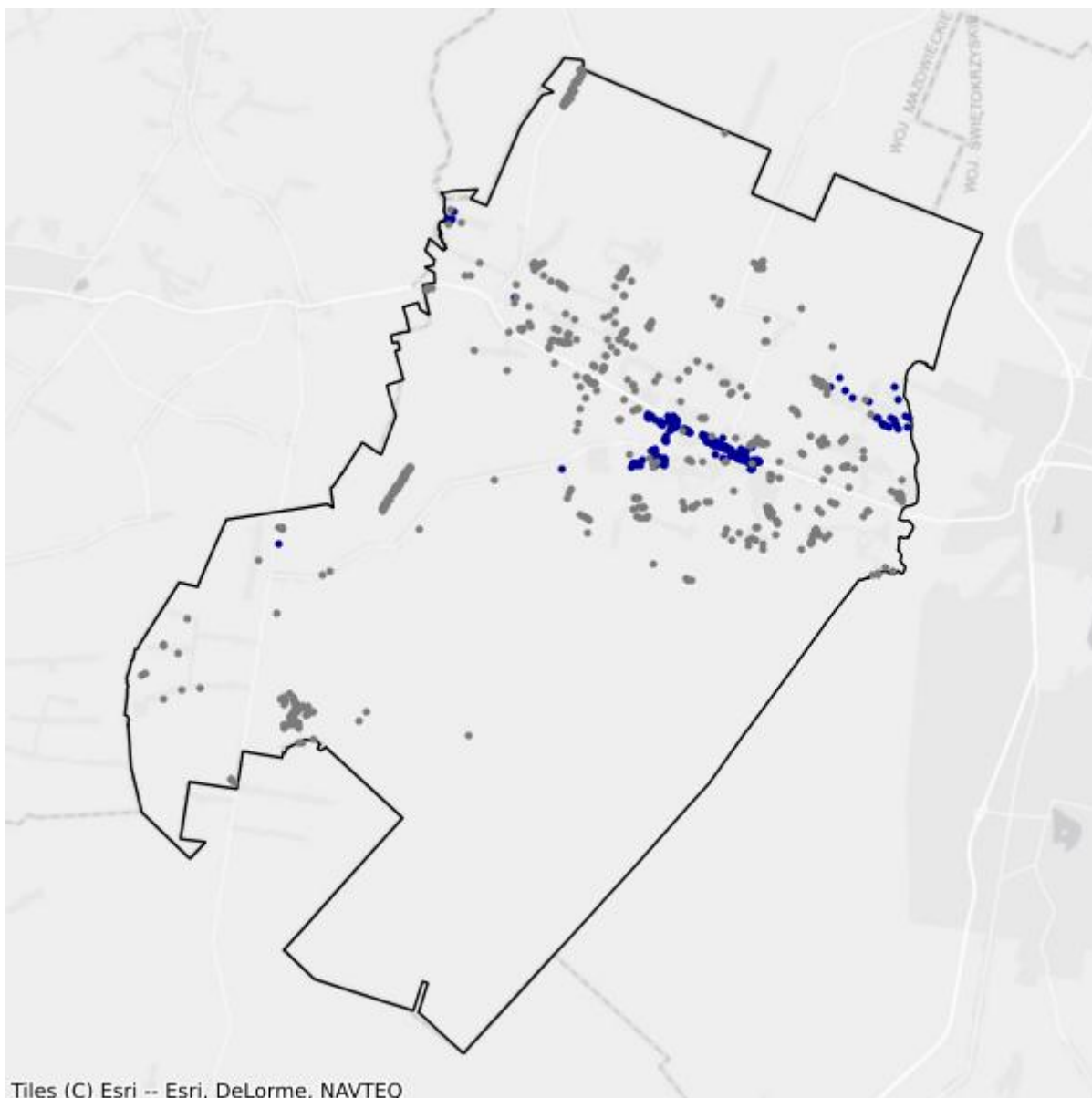
Numer projektu	Beneficjent	Liczba PA
KPOD.05.02-IW. 06-0065/25	SCARNET SPÓŁKA Z OGRANICZONĄ ODPOWIEDZIALNOŚCIĄ	59
<b>SUMA</b>		<b>59</b>

## Mapa planów inwestycyjnych



- Plany inwestycyjne realizowane ze środków prywatnych
- Plany inwestycyjne realizowane ze środków publicznych

## Mapa białych plam



- Białe plamy
- W zasięgu poniżej 100 Mb/s

## 10.3. Gmina Łączna

TERC: 2610032

### Statystyki ogólne

W gminie są 1 933 punkty adresowe. Na koniec marca 2026 roku w zasięgu stacjonarnego dostępu do usług szerokopasmowych było 1 898 punktów adresowych. Na wskazanym obszarze było 38 białych plam NGA, w tym 35 pozostało bez żadnego zasięgu. Od 1 stycznia 2023 do 31 marca 2026 roku obywatele zgłosili 3 zapotrzebowania na internet i 0 weryfikacji danych w systemie internet.gov.pl.

W tabeli nr 10.3.1 przedstawiono przedsiębiorców telekomunikacyjnych działających na terenie gminy i świadczących usługi stacjonarnego dostępu do usług szerokopasmowych.

Tabela 10.3.1: Podmiot w zależności od rodzaju usług.			
Podmiot	Detal	Hurt	Hurt-Detal
EXATEL SPÓŁKA AKCYJNA	X		
INTB SPÓŁKA Z OGRANICZONĄ ODPOWIEDZIALNOŚCIĄ	X		
IT MAKS BEATA MAKSYM	X		
MACIEJ OBARSKI WSPÓLNIK "SAMNET"	X		
NAUKOWA I AKADEMICKA SIEĆ KOMPUTEROWA - PAŃSTWOWY INSTYTUT BADAWCZY	X		
"NETIA" SPÓŁKA AKCYJNA			X
NEXERA SPÓŁKA Z OGRANICZONĄ ODPOWIEDZIALNOŚCIĄ		X	
ORANGE POLSKA SPÓŁKA AKCYJNA	X	X	X
"P4 SPÓŁKA Z OGRANICZONĄ ODPOWIEDZIALNOŚCIĄ"	X		
POLKOMTEL SPÓŁKA Z OGRANICZONĄ ODPOWIEDZIALNOŚCIĄ	X		
PRZEDSIĘBIORSTWO INFORMATYCZNE FORTES J. WĄSIK, K. NIZIOŁEK, SPÓŁKA JAWNA	X		
RFC INTERNET SPÓŁKA Z OGRANICZONĄ ODPOWIEDZIALNOŚCIĄ	X		
T-MOBILE POLSKA SPÓŁKA AKCYJNA	X		
"UNINET" SPÓŁKA Z OGRANICZONĄ ODPOWIEDZIALNOŚCIĄ	X		
UNINET ŚWIATŁOWÓD SPÓŁKA Z OGRANICZONĄ ODPOWIEDZIALNOŚCIĄ	X		
VECTRA SPÓŁKA AKCYJNA	X		

W tabeli nr 10.3.2 przedstawiono liczbowy i procentowy podział na punkty adresowe w zależności od rodzaju zasięgu na terenie gminy.

**Tabela 10.3.2: Podział na rodzaje usług i zasięgów.**

	<b>Liczba adresów</b>	<b>Udział %</b>
Rzeczywisty	1 884	97,47%
Hurtowy (wyłącznie)	14	0,72%
Teoretyczny (wyłącznie)	0	0,00%
Brak zasięgu	35	1,81%
<b>SUMA</b>	<b>1 933</b>	<b>100%</b>

## Zasięgi sieci

W tabeli nr 10.3.3 przedstawiono liczbowo i procentowo liczbę zasięgów oraz liczbę punktów adresowych na terenie gminy w zależności od przepustowości.

**Tabela 10.3.3: Liczba zasięgów i adresów w podziale na przepustowość.**

<b>Przepustowość [Mb/s]</b>	<b>Liczba zasięgów</b>	<b>Udział %</b>	<b>Liczba punktów adresowych</b>	<b>Udział %</b>
2	0	0,00%	0	0,00%
10	1	0,01%	0	0,00%
20	0	0,00%	0	0,00%
30	40	0,21%	0	0,00%
40	10	0,05%	1	0,05%
50	15	0,08%	0	0,00%
60	67	0,35%	2	0,11%
70	9	0,05%	0	0,00%
80	10	0,05%	0	0,00%
90	0	0,00%	0	0,00%
100	2	0,01%	0	0,00%
200	0	0,00%	0	0,00%
300	0	0,00%	0	0,00%
400	0	0,00%	0	0,00%
500	0	0,00%	0	0,00%
600	0	0,00%	0	0,00%
700	0	0,00%	0	0,00%
800	0	0,00%	0	0,00%
900	4 970	26,00%	38	2,00%
1000	13 991	73,19%	1 857	97,84%
2000	0	0,00%	0	0,00%
3000	0	0,00%	0	0,00%
4000	0	0,00%	0	0,00%
5000	0	0,00%	0	0,00%
6000	0	0,00%	0	0,00%

Przepustowość [Mb/s]	Liczba zasięgów	Udział %	Liczba punktów adresowych	Udział %
7000	0	0,00%	0	0,00%
8000	0	0,00%	0	0,00%
9000	0	0,00%	0	0,00%
10000	0	0,00%	0	0,00%
<b>SUMA</b>	<b>19 115</b>	<b>100%</b>	<b>1 898</b>	<b>100%</b>

W tabeli nr 10.3.4 przedstawiono liczbę zasięgów w gminie w zależności od rodzaju medium.

Tabela 10.3.4: Liczba zasięgów z podziałem na medium.		
Medium	Liczba zasięgów	Udział %
światłowodowe	18 964	99,21%
kablowe współosiowe miedziane	0	0,00%
kablowe parowe miedziane	151	0,79%
radiowe (FWA)	0	0,00%
<b>SUMA</b>	<b>19 115</b>	<b>100%</b>

## Plany inwestycyjne (komercyjne)

W gminie zostało zgłoszonych 195 planowanych inwestycji w punktach adresowych. Zgłoszone plany inwestycyjne przewidują objęcie w kolejnych 3 latach zasięgiem stacjonarnego dostępu do usług szerokopasmowych:

- 177 punktów adresowych znajdujących się już w zasięgu rzeczywistym;
- 0 punktów adresowych znajdujących się już w zasięgu wyłącznie hurtowym;
- 0 punktów adresowych znajdujących się już w zasięgu teoretycznym;
- 0 punktów adresowych znajdujących się w planie inwestycyjnym ze środków publicznych;
- 0 punktów adresowych znajdujących się w więcej niż jednym planie inwestycyjnym ze środków prywatnych;
- 18 punktów adresowych będących białymi plamami (bez zasięgu).

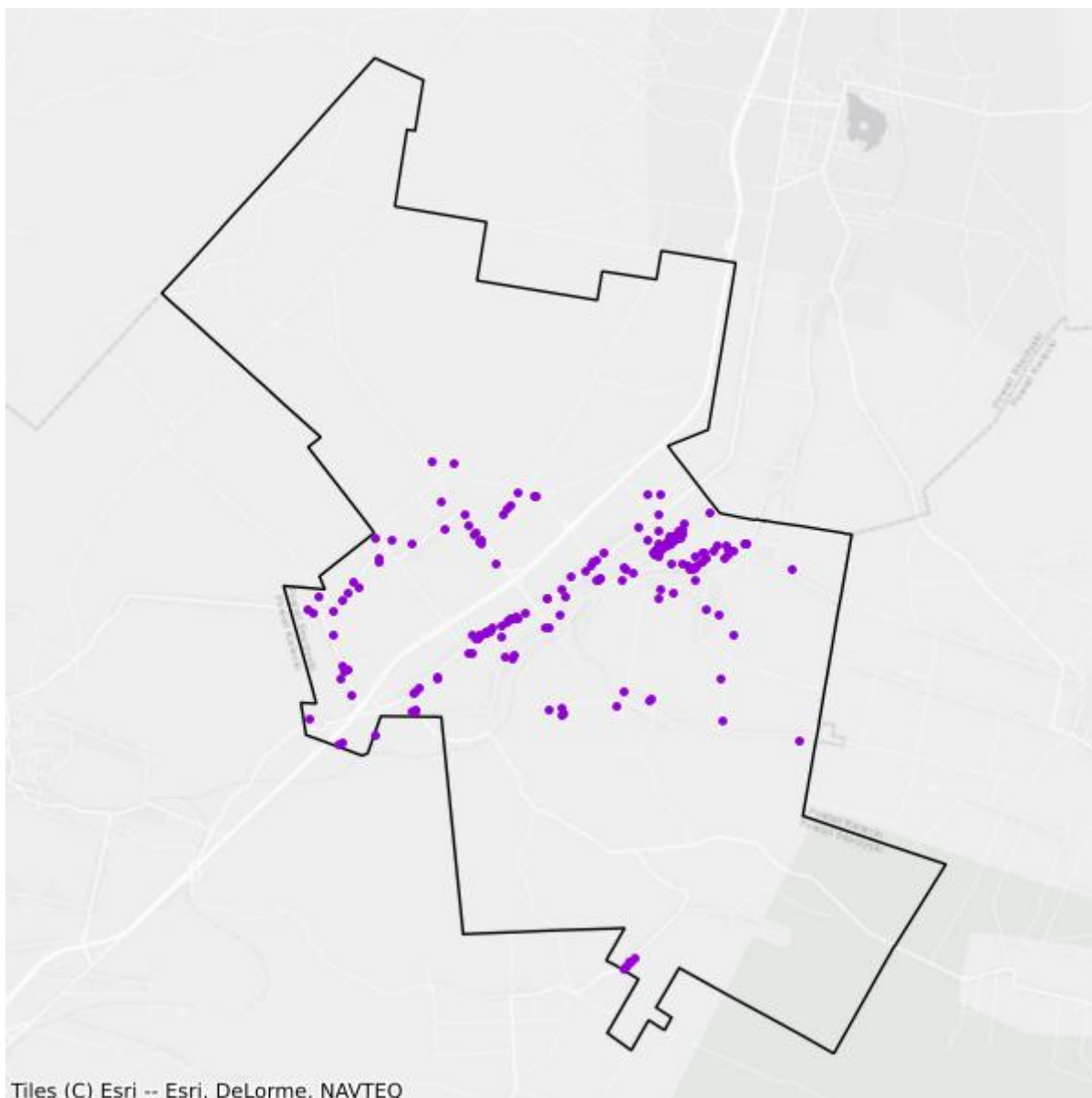
## Plany inwestycyjne realizowane ze środków publicznych

W gminie realizowane są plany inwestycyjne ze środków publicznych obejmujące 0 punktów adresowych. Realizowanych jest 0 projektów z KPO i 0 projektów z FER. Dane pochodzą z systemu SIMBA i odnoszą się do umów o dofinansowanie zawartych do dnia 31 marca 2026.

W tabeli nr 10.3.5 przedstawiono liczbę punktów adresowych na terenie gminy, objętych planami inwestycyjnymi do zrealizowania ze środków publicznych.

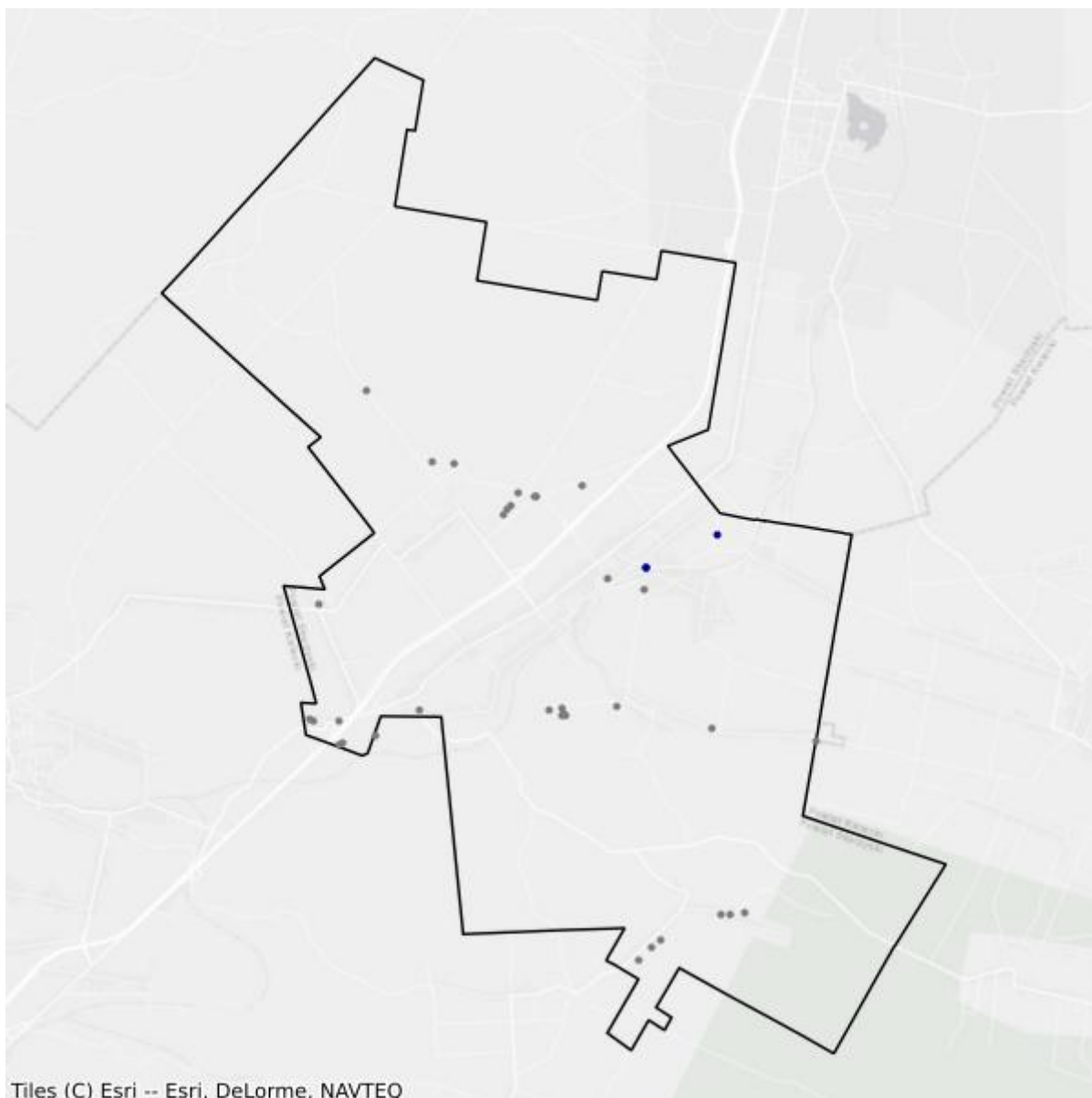
Tabela 10.3.5: Liczba punktów adresowych ze zgłoszonymi planami inwestycyjnymi realizowanymi ze środków publicznych.		
Numer projektu	Beneficjent	Liczba PA
Brak danych		

## Mapa planów inwestycyjnych



- Plany inwestycyjne realizowane ze środków prywatnych
- Plany inwestycyjne realizowane ze środków publicznych

## Mapa białych plam



- Białe plamy
- W zasięgu poniżej 100 Mb/s

# 10.4. Gmina Skarżysko Kościelne

TERC: 2610042

## Statystyki ogólne

W gminie są 2 274 punkty adresowe. Na koniec marca 2026 roku w zasięgu stacjonarnego dostępu do usług szerokopasmowych było 2 257 punktów adresowych. Na wskazanym obszarze było 129 białych plam NGA, w tym 17 pozostało bez żadnego zasięgu. Od 1 stycznia 2023 do 31 marca 2026 roku obywatele zgłosili 2 zapotrzebowania na internet i 0 weryfikacji danych w systemie internet.gov.pl.

W tabeli nr 10.4.1 przedstawiono przedsiębiorców telekomunikacyjnych działających na terenie gminy i świadczących usługi stacjonarnego dostępu do usług szerokopasmowych.

Tabela 10.4.1: Podmiot w zależności od rodzaju usług.			
Podmiot	Detal	Hurt	Hurt-Detal
EXATEL SPÓŁKA AKCYJNA	X		
ITC COMTRONIK KATARZYNA MARLICA	X		
NAUKOWA I AKADEMICKA SIEĆ KOMPUTEROWA - PAŃSTWOWY INSTYTUT BADAWCZY	X		
"NETIA" SPÓŁKA AKCYJNA			X
NEXERA FIBER SPÓŁKA Z OGRANICZONĄ ODPOWIEDZIALNOŚCIĄ		X	
NEXERA SPÓŁKA Z OGRANICZONĄ ODPOWIEDZIALNOŚCIĄ		X	
ORANGE POLSKA SPÓŁKA AKCYJNA	X	X	X
"P4 SPÓŁKA Z OGRANICZONĄ ODPOWIEDZIALNOŚCIĄ"	X		
POLKOMTEL SPÓŁKA Z OGRANICZONĄ ODPOWIEDZIALNOŚCIĄ	X		
PRZEDSIĘBIORSTWO INFORMATYCZNE FORTES J. WĄSIK, K. NIZIOŁEK, SPÓŁKA JAWNA	X		
RFC INTERNET SPÓŁKA Z OGRANICZONĄ ODPOWIEDZIALNOŚCIĄ	X		
SCARNET SPÓŁKA Z OGRANICZONĄ ODPOWIEDZIALNOŚCIĄ	X		X
T-MOBILE POLSKA SPÓŁKA AKCYJNA	X		
"UNINET" SPÓŁKA Z OGRANICZONĄ ODPOWIEDZIALNOŚCIĄ	X		
UNINET ŚWIATŁOWÓD SPÓŁKA Z OGRANICZONĄ ODPOWIEDZIALNOŚCIĄ	X		
VECTRA SPÓŁKA AKCYJNA	X		
WOJEWÓDZTWO ŚWIĘTOKRZYSKIE		X	

W tabeli nr 10.4.2 przedstawiono liczbowy i procentowy podział na punkty adresowe w zależności od rodzaju zasięgu na terenie gminy.

<b>Tabela 10.4.2: Podział na rodzaje usług i zasięgów.</b>		
	<b>Liczba adresów</b>	<b>Udział %</b>
Rzeczywisty	2 184	96,04%
Hurtowy (wyłącznie)	68	2,99%
Teoretyczny (wyłącznie)	5	0,22%
Brak zasięgu	17	0,75%
<b>SUMA</b>	<b>2 274</b>	<b>100%</b>

## Zasięgi sieci

W tabeli nr 10.4.3 przedstawiono liczbowo i procentowo liczbę zasięgów oraz liczbę punktów adresowych na terenie gminy w zależności od przepustowości.

<b>Tabela 10.4.3: Liczba zasięgów i adresów w podziale na przepustowość.</b>				
<b>Przepustowość [Mb/s]</b>	<b>Liczba zasięgów</b>	<b>Udział %</b>	<b>Liczba punktów adresowych</b>	<b>Udział %</b>
2	8	0,03%	2	0,09%
10	0	0,00%	0	0,00%
20	0	0,00%	0	0,00%
30	102	0,34%	40	1,77%
40	12	0,04%	4	0,18%
50	1 800	6,07%	62	2,75%
60	15	0,05%	4	0,18%
70	3	0,01%	0	0,00%
80	1	0,00%	0	0,00%
90	0	0,00%	0	0,00%
100	5	0,02%	0	0,00%
200	1	0,00%	0	0,00%
300	0	0,00%	0	0,00%
400	0	0,00%	0	0,00%
500	0	0,00%	0	0,00%
600	0	0,00%	0	0,00%
700	0	0,00%	0	0,00%
800	0	0,00%	0	0,00%
900	6 138	20,70%	1	0,04%
1000	20 184	68,06%	759	33,63%
2000	1 387	4,68%	1 384	61,32%
3000	0	0,00%	0	0,00%
4000	0	0,00%	0	0,00%

Przepustowość [Mb/s]	Liczba zasięgów	Udział %	Liczba punktów adresowych	Udział %
5000	0	0,00%	0	0,00%
6000	0	0,00%	0	0,00%
7000	0	0,00%	0	0,00%
8000	0	0,00%	0	0,00%
9000	0	0,00%	0	0,00%
10000	1	0,00%	1	0,04%
<b>SUMA</b>	<b>29 657</b>	<b>100%</b>	<b>2 257</b>	<b>100%</b>

W tabeli nr 10.4.4 przedstawiono liczbę zasięgów w gminie w zależności od rodzaju medium.

<b>Tabela 10.4.4: Liczba zasięgów z podziałem na medium.</b>		
Medium	Liczba zasięgów	Udział %
światłowodowe	27 716	93,46%
kablowe współosiowe miedziane	0	0,00%
kablowe parowe miedziane	171	0,58%
radiowe (FWA)	1 770	5,97%
<b>SUMA</b>	<b>29 657</b>	<b>100%</b>

## Plany inwestycyjne (komercyjne)

W gminie zostało zgłoszonych 86 planowanych inwestycji w punktach adresowych. Zgłoszone plany inwestycyjne przewidują objęcie w kolejnych 3 latach zasięgiem stacjonarnego dostępu do usług szerokopasmowych:

- 65 punktów adresowych znajdujących się już w zasięgu rzeczywistym;
- 0 punktów adresowych znajdujących się już w zasięgu wyłącznie hurtowym;
- 4 punkty adresowe znajdujące się już w zasięgu teoretycznym;
- 0 punktów adresowych znajdujących się w planie inwestycyjnym ze środków publicznych;
- 0 punktów adresowych znajdujących się w więcej niż jednym planie inwestycyjnym ze środków prywatnych;
- 17 punktów adresowych będących białymi plamami (bez zasięgu).

## Plany inwestycyjne realizowane ze środków publicznych

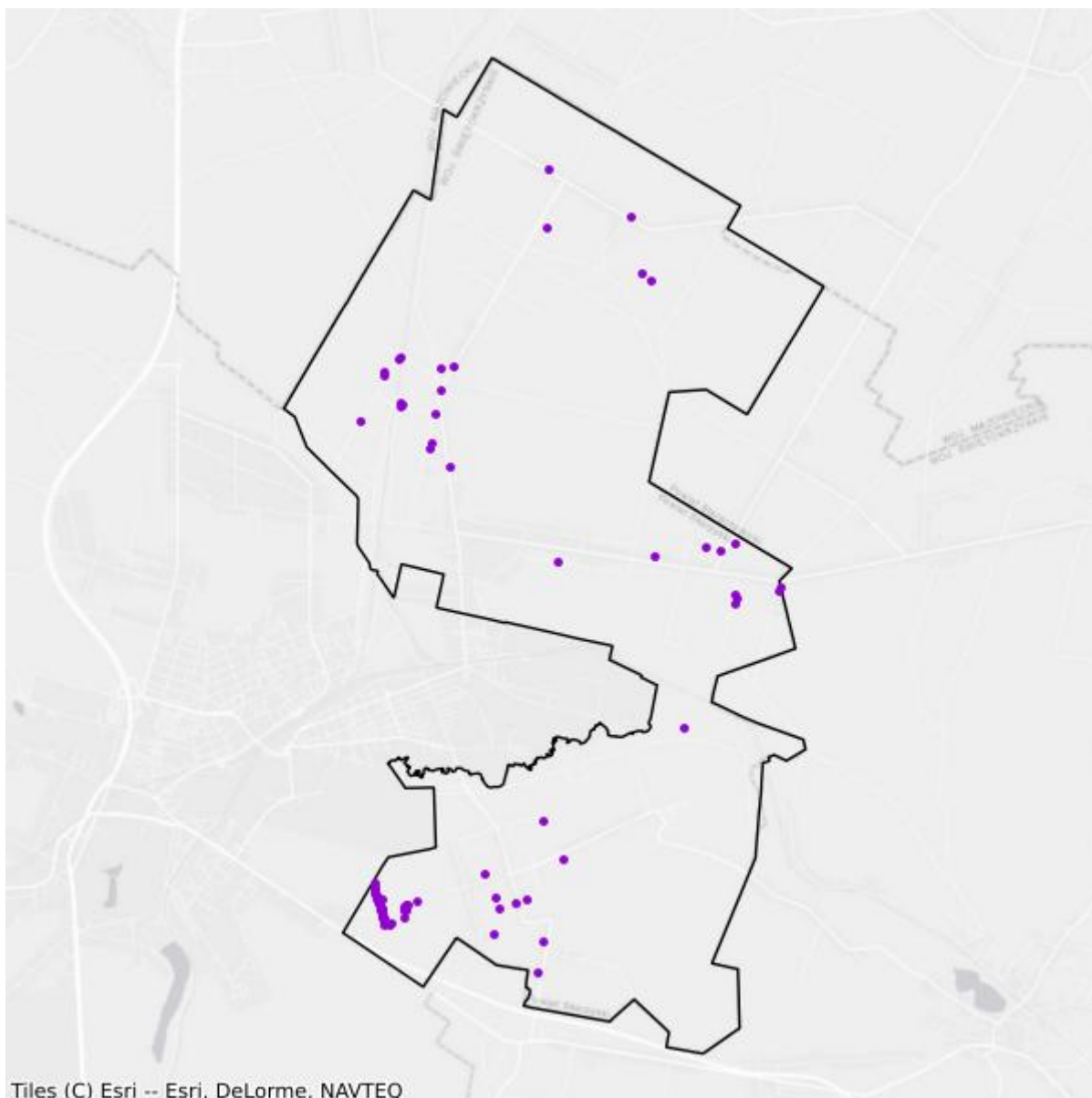
W gminie realizowane są plany inwestycyjne ze środków publicznych obejmujące 0 punktów adresowych. Realizowanych jest 0 projektów z KPO i 0 projektów z FERC. Dane pochodzą z systemu SIMBA i odnoszą się do umów o dofinansowanie zawartych do dnia 31 marca 2026.

W tabeli nr 10.4.5 przedstawiono liczbę punktów adresowych na terenie gminy, objętych planami inwestycyjnymi do zrealizowania ze środków publicznych.

**Tabela 10.4.5: Liczba punktów adresowych ze zgłoszonymi planami inwestycyjnymi realizowanymi ze środków publicznych.**

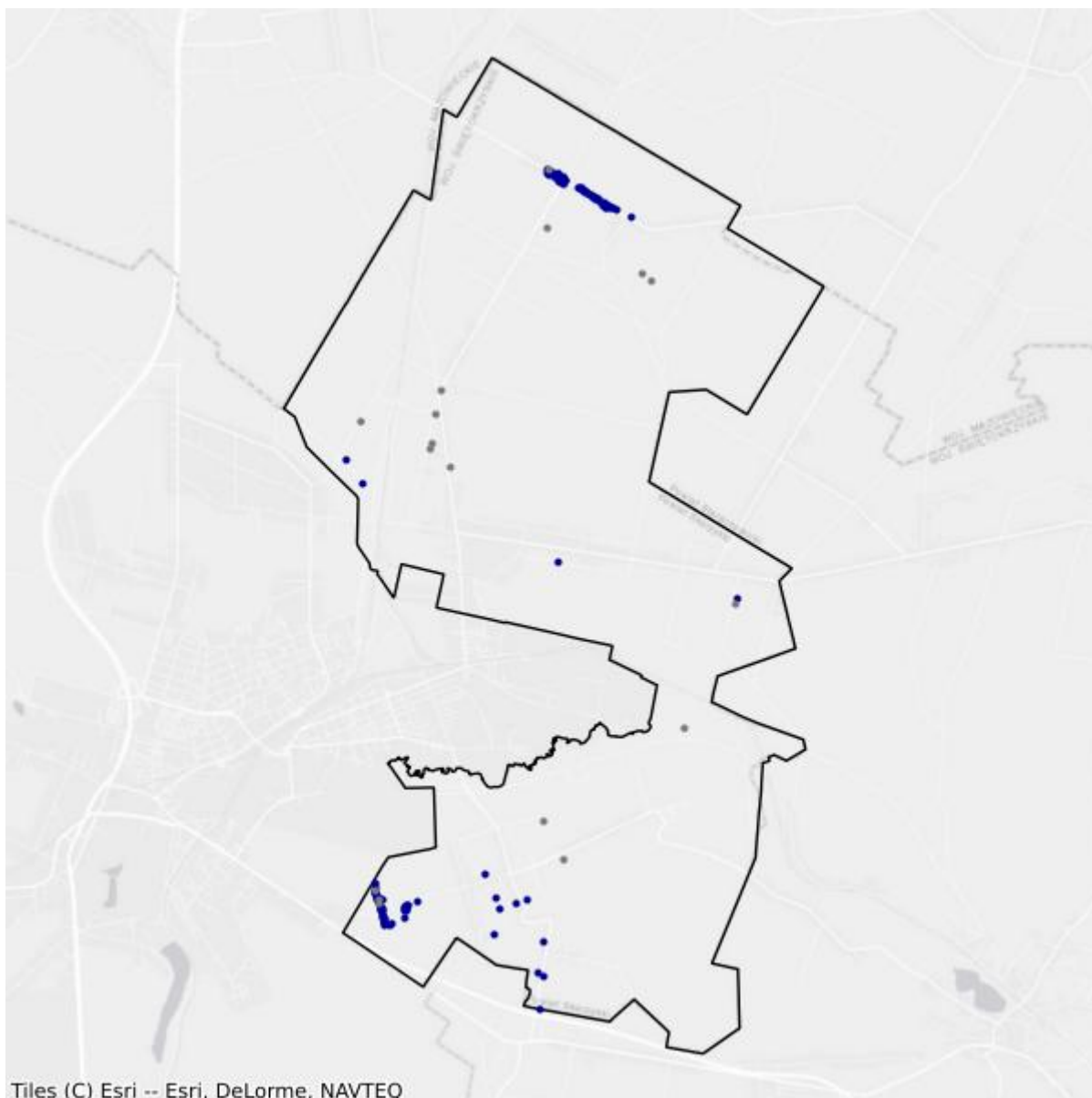
Numer projektu	Beneficjent	Liczba PA
Brak danych		

## Mapa planów inwestycyjnych



- Plany inwestycyjne realizowane ze środków prywatnych
- Plany inwestycyjne realizowane ze środków publicznych

## Mapa białych plam



- Białe plamy
- W zasięgu poniżej 100 Mb/s

## 10.5. Gmina Suchedniów

TERC: 2610053

### Statystyki ogólne

W gminie jest 3 310 punktów adresowych. Na koniec marca 2026 roku w zasięgu stacjonarnego dostępu do usług szerokopasmowych było 3 261 punktów adresowych. Na wskazanym obszarze było 105 białych plam NGA, w tym 49 pozostało bez żadnego zasięgu. Od 1 stycznia 2023 do 31 marca 2026 roku obywatele zgłosili 7 zapotrzebowań na internet i 0 weryfikacji danych w systemie internet.gov.pl.

W tabeli nr 10.5.1 przedstawiono przedsiębiorców telekomunikacyjnych działających na terenie gminy i świadczących usługi stacjonarnego dostępu do usług szerokopasmowych.

Tabela 10.5.1: Podmiot w zależności od rodzaju usług.			
Podmiot	Detal	Hurt	Hurt-Detal
EXATEL SPÓŁKA AKCYJNA	X		
IT MAKS BEATA MAKSYM	X		
MACIEJ OBARSKI WSPÓLNIK "SAMNET"	X		
MULTIMEDIA POLSKA SPÓŁKA Z OGRANICZONĄ ODPOWIEDZIALNOŚCIĄ		X	
NAUKOWA I AKADEMICKA SIEĆ KOMPUTEROWA - PAŃSTWOWY INSTYTUT BADAWCZY	X		
"NETIA" SPÓŁKA AKCYJNA			X
NEXERA FIBER SPÓŁKA Z OGRANICZONĄ ODPOWIEDZIALNOŚCIĄ		X	
NEXERA SPÓŁKA Z OGRANICZONĄ ODPOWIEDZIALNOŚCIĄ		X	
ORANGE POLSKA SPÓŁKA AKCYJNA	X	X	X
"P4 SPÓŁKA Z OGRANICZONĄ ODPOWIEDZIALNOŚCIĄ"	X		
POLKOMTEL SPÓŁKA Z OGRANICZONĄ ODPOWIEDZIALNOŚCIĄ	X		
PRZEDSIĘBIORSTWO INFORMATYCZNE FORTES J. WĄSIK, K. NIZIOŁEK, SPÓŁKA JAWNA	X		
RFC INTERNET SPÓŁKA Z OGRANICZONĄ ODPOWIEDZIALNOŚCIĄ	X		
SCARNET SPÓŁKA Z OGRANICZONĄ ODPOWIEDZIALNOŚCIĄ	X		
STANET SPÓŁKA Z OGRANICZONĄ ODPOWIEDZIALNOŚCIĄ	X		
T-MOBILE POLSKA SPÓŁKA AKCYJNA	X		
TOWERLINK POLAND SPÓŁKA Z OGRANICZONĄ ODPOWIEDZIALNOŚCIĄ		X	
"UNINET" SPÓŁKA Z OGRANICZONĄ ODPOWIEDZIALNOŚCIĄ	X		

Podmiot	Detal	Hurt	Hurt-Detal
UNINET ŚWIATŁOWÓD SPÓŁKA Z OGRANICZONĄ ODPOWIEDZIALNOŚCIĄ	X		
VECTRA SPÓŁKA AKCYJNA	X		
WOJEWÓDZTWO ŚWIĘTOKRZYSKIE		X	

W tabeli nr 10.5.2 przedstawiono liczbowy i procentowy podział na punkty adresowe w zależności od rodzaju zasięgu na terenie gminy.

Tabela 10.5.2: Podział na rodzaje usług i zasięgów.		
	Liczba adresów	Udział %
Rzeczywisty	3 243	97,98%
Hurtowy (wyłącznie)	18	0,54%
Teoretyczny (wyłącznie)	0	0,00%
Brak zasięgu	49	1,48%
<b>SUMA</b>	<b>3 310</b>	<b>100%</b>

## Zasięgi sieci

W tabeli nr 10.5.3 przedstawiono liczbowo i procentowo liczbę zasięgów oraz liczbę punktów adresowych na terenie gminy w zależności od przepustowości.

Tabela 10.5.3: Liczba zasięgów i adresów w podziale na przepustowość.				
Przepustowość [Mb/s]	Liczba zasięgów	Udział %	Liczba punktów adresowych	Udział %
2	0	0,00%	0	0,00%
10	0	0,00%	0	0,00%
20	1	0,00%	0	0,00%
30	563	1,30%	3	0,09%
40	81	0,19%	1	0,03%
50	2 025	4,68%	52	1,59%
60	6	0,01%	0	0,00%
70	12	0,03%	0	0,00%
80	6	0,01%	0	0,00%
90	0	0,00%	0	0,00%
100	65	0,15%	0	0,00%
200	0	0,00%	0	0,00%
300	0	0,00%	0	0,00%
400	0	0,00%	0	0,00%
500	0	0,00%	0	0,00%
600	60	0,14%	0	0,00%
700	0	0,00%	0	0,00%

Przepustowość [Mb/s]	Liczba zasięgów	Udział %	Liczba punktów adresowych	Udział %
800	0	0,00%	0	0,00%
900	10 492	24,25%	56	1,72%
1000	29 960	69,23%	3 146	96,47%
2000	1	0,00%	1	0,03%
3000	0	0,00%	0	0,00%
4000	0	0,00%	0	0,00%
5000	0	0,00%	0	0,00%
6000	0	0,00%	0	0,00%
7000	0	0,00%	0	0,00%
8000	0	0,00%	0	0,00%
9000	0	0,00%	0	0,00%
10000	2	0,00%	2	0,06%
<b>SUMA</b>	<b>43 274</b>	<b>100%</b>	<b>3 261</b>	<b>100%</b>

W tabeli nr 10.5.4 przedstawiono liczbę zasięgów w gminie w zależności od rodzaju medium.

<b>Tabela 10.5.4: Liczba zasięgów z podziałem na medium.</b>		
Medium	Liczba zasięgów	Udział %
światłowodowe	40 370	93,29%
kablowe współosiowe miedziane	212	0,49%
kablowe parowe miedziane	797	1,84%
radiowe (FWA)	1 895	4,38%
<b>SUMA</b>	<b>43 274</b>	<b>100%</b>

## Plany inwestycyjne (komercyjne)

W gminie zostało zgłoszonych 79 planowanych inwestycji w punktach adresowych. Zgłoszone plany inwestycyjne przewidują objęcie w kolejnych 3 latach zasięgiem stacjonarnego dostępu do usług szerokopasmowych:

- 54 punkty adresowe znajdujące się już w zasięgu rzeczywistym;
- 0 punktów adresowych znajdujących się już w zasięgu wyłącznie hurtowym;
- 0 punktów adresowych znajdujących się już w zasięgu teoretycznym;
- 38 punktów adresowych znajdujących się w planie inwestycyjnym ze środków publicznych;
- 0 punktów adresowych znajdujących się w więcej niż jednym planie inwestycyjnym ze środków prywatnych;
- 25 punktów adresowych będących białymi plamami (bez zasięgu).

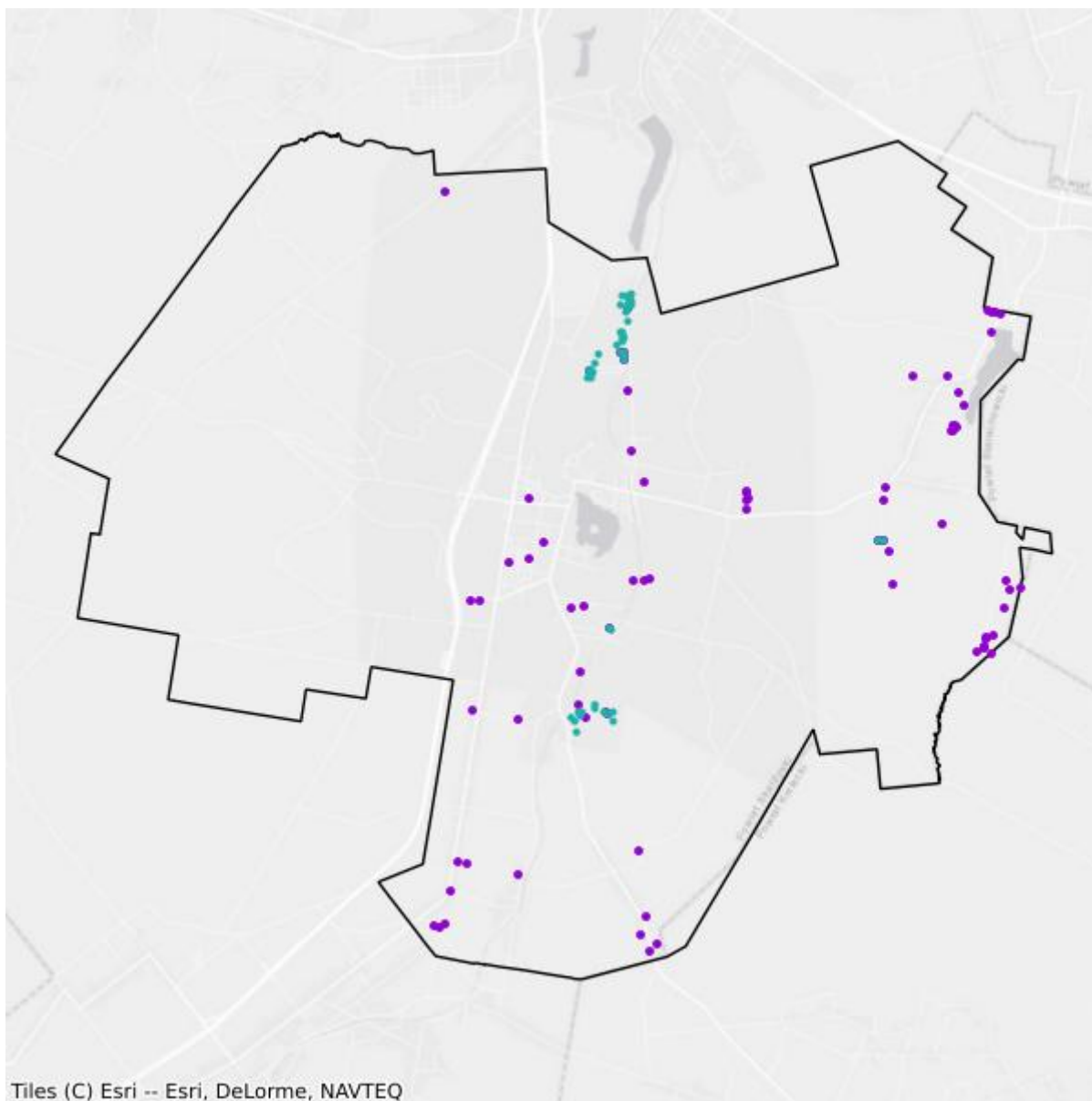
## Plany inwestycyjne realizowane ze środków publicznych

W gminie realizowane są plany inwestycyjne ze środków publicznych obejmujące 53 punkty adresowe. Realizowany jest 1 projekt z KPO i 0 projektów z FERC. Dane pochodzą z systemu SIMBA i odnoszą się do umów o dofinansowanie zawartych do dnia 31 marca 2026.

W tabeli nr 10.5.5 przedstawiono liczbę punktów adresowych na terenie gminy, objętych planami inwestycyjnymi do zrealizowania ze środków publicznych.

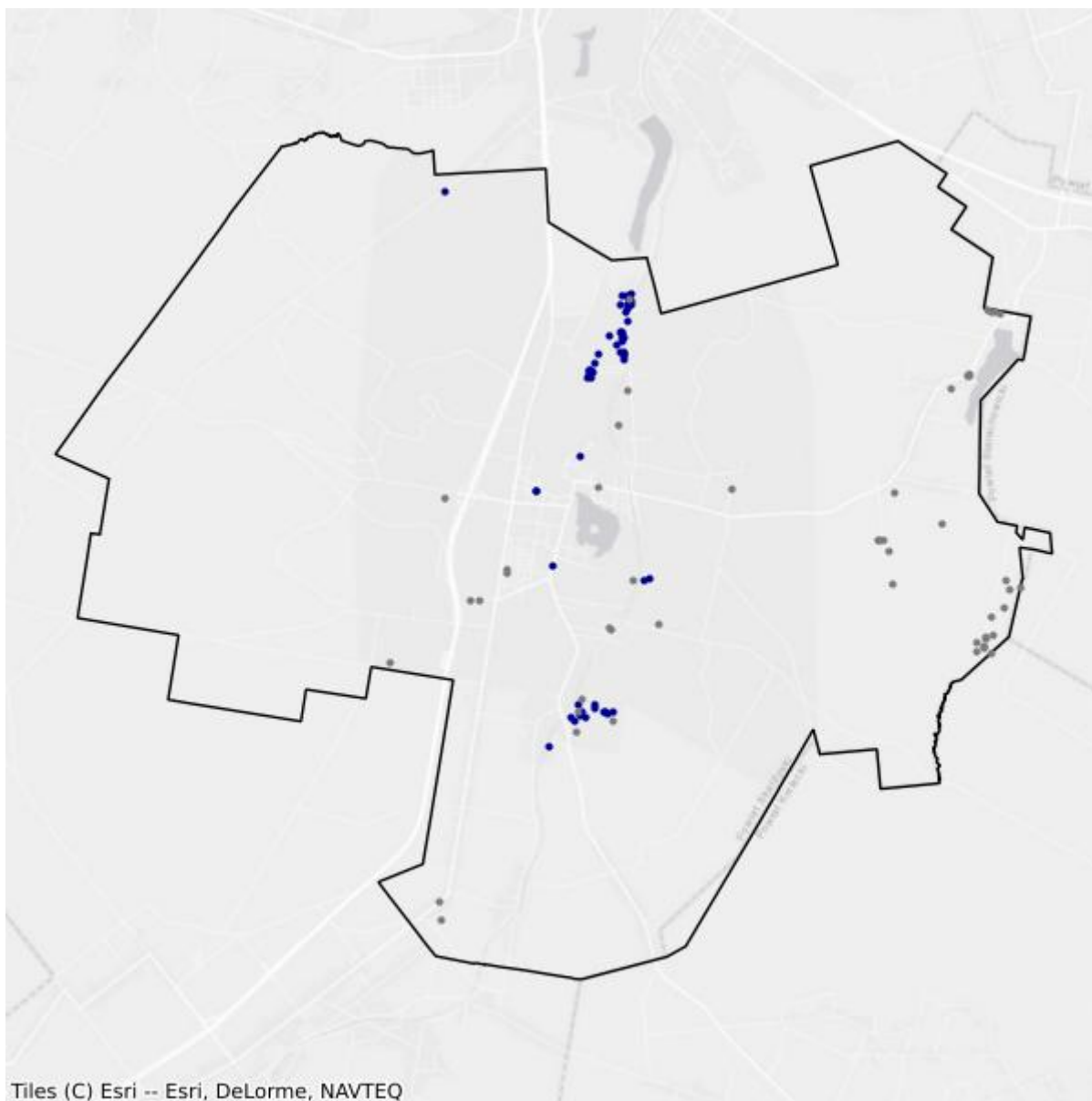
<b>Tabela 10.5.5: Liczba punktów adresowych ze zgłoszonymi planami inwestycyjnymi realizowanymi ze środków publicznych.</b>		
<b>Numer projektu</b>	<b>Beneficjent</b>	<b>Liczba PA</b>
KPOD.05.02-IW. 06-0153/25	INTERWIFI SPÓŁKA CYWILNA BOROWSKI MARCIN, MAKSYM BEATA	53
<b>SUMA</b>		<b>53</b>

## Mapa planów inwestycyjnych



- Plany inwestycyjne realizowane ze środków prywatnych
- Plany inwestycyjne realizowane ze środków publicznych

## Mapa białych plam



- Białe plamy
- W zasięgu poniżej 100 Mb/s

# 11. Powiat starachowicki

TERC: 2611

## Statystyki ogólne

W powiecie jest 22 515 punktów adresowych. Na koniec marca 2026 roku w zasięgu stacjonarnego dostępu do usług szerokopasmowych było 22 056 punktów adresowych. Na wskazanym obszarze było 1 405 białych plam NGA, w tym 459 pozostało bez żadnego zasięgu. Od 1 stycznia 2023 do 31 marca 2026 roku obywatele zgłosili 88 zapotrzebowań na internet i 13 weryfikacji danych w systemie internet.gov.pl.

Na terenie powiatu działa 31 przedsiębiorców telekomunikacyjnych świadczących usługi stacjonarnego dostępu do usług szerokopasmowych, w tym:

- 21 świadczących wyłącznie usługi detaliczne;
- 7 świadczących wyłącznie usługi hurtowe;
- 3 świadczących usługi hurtowo-detaliczne.

W tabeli nr 11.1 przedstawiono liczbę zasięgów i punktów adresowych w zasięgu na terenie powiatu.

<b>Tabela 11.1: Liczba zasięgów i punktów adresowych w zasięgu na terenie powiatu.</b>			
<b>Gmina</b>	<b>Liczba zasięgów zgłoszonych przez podmioty zobowiązane do raportowania</b>	<b>Liczba punktów adresowych objętych zasięgiem</b>	<b>Liczba punktów adresowych ogółem</b>
Starachowice TERC: 2611011	87 264	7 912	8 013
Brody TERC: 2611022	32 995	3 742	3 838
Mirzec TERC: 2611032	31 198	3 088	3 146
Pawłów TERC: 2611042	41 088	4 486	4 657
Wąchock TERC: 2611053	22 431	2 828	2 861
<b>SUMA</b>	<b>214 976</b>	<b>22 056</b>	<b>22 515</b>

W tabeli nr 11.2 przedstawiono liczbowy i procentowy podział na punkty adresowe w zależności od rodzaju zasięgu na terenie powiatu.

**Tabela 11.2: Podział na rodzaje usług i zasięgów.**

	<b>Liczba adresów</b>	<b>Udział %</b>
Rzeczywisty	21 390	95,00%
Hurtowy (wyłącznie)	352	1,56%
Teoretyczny (wyłącznie)	314	1,39%
Brak zasięgu	459	2,04%
<b>SUMA</b>	<b>22 515</b>	<b>100%</b>

## Zasięgi sieci

W tabeli nr 11.3 przedstawiono liczbowo i procentowo liczbę zasięgów oraz liczbę punktów adresowych na terenie powiatu w zależności od przepustowości.

**Tabela 11.3: Liczba zasięgów i adresów w podziale na przepustowość.**

<b>Przepustowość [Mb/s]</b>	<b>Liczba zasięgów</b>	<b>Udział %</b>	<b>Liczba punktów adresowych</b>	<b>Udział %</b>
2	7 985	3,71%	91	0,41%
10	868	0,40%	8	0,04%
20	16	0,01%	0	0,00%
30	3 532	1,64%	63	0,29%
40	1 352	0,63%	22	0,10%
50	9 993	4,65%	210	0,95%
60	4 363	2,03%	498	2,26%
70	1 028	0,48%	32	0,15%
80	243	0,11%	22	0,10%
90	0	0,00%	0	0,00%
100	991	0,46%	23	0,10%
200	3	0,00%	0	0,00%
300	2	0,00%	0	0,00%
400	0	0,00%	0	0,00%
500	0	0,00%	0	0,00%
600	920	0,43%	0	0,00%
700	0	0,00%	0	0,00%
800	0	0,00%	0	0,00%
900	43 829	20,39%	51	0,23%
1000	137 503	63,96%	19 825	89,88%
2000	2 339	1,09%	1 202	5,45%
3000	0	0,00%	0	0,00%
4000	0	0,00%	0	0,00%
5000	0	0,00%	0	0,00%
6000	0	0,00%	0	0,00%

Przepustowość [Mb/s]	Liczba zasięgów	Udział %	Liczba punktów adresowych	Udział %
7000	0	0,00%	0	0,00%
8000	0	0,00%	0	0,00%
9000	0	0,00%	0	0,00%
10000	9	0,00%	9	0,04%
<b>SUMA</b>	<b>214 976</b>	<b>100%</b>	<b>22 056</b>	<b>100%</b>

W tabeli nr 11.4 przedstawiono liczbę zasięgów w powiecie w zależności od rodzaju medium.

**Tabela 11.4: Liczba zasięgów z podziałem na medium.**

Medium	Liczba zasięgów	Udział %
światłowodowe	182 272	84,79%
kablowe współosiowe miedziane	3 201	1,49%
kablowe parowe miedziane	18 153	8,44%
radiowe (FWA)	11 350	5,28%
<b>SUMA</b>	<b>214 976</b>	<b>100%</b>

## Plany inwestycyjne (komercyjne)

W powiecie zgłoszone zostały plany inwestycyjne obejmujące 3 047 punktów adresowych, w tym 2 955 unikalnych punktów adresowych.

W tabeli nr 11.5 przedstawiono liczbę punktów adresowych na terenie powiatu, objętych planami inwestycyjnymi do zrealizowania ze środków własnych inwestorów.

**Tabela 11.5: Liczba punktów adresowych ze zgłoszonymi planami inwestycyjnymi finansowanymi ze środków własnych inwestora.**

Powiat	Liczba punktów adresowych objętych planami inwestycyjnymi
Starachowice TERC: 2611011	714
Brody TERC: 2611022	463
Mirzec TERC: 2611032	387
Pawłów TERC: 2611042	1 202
Wąchock TERC: 2611053	281
<b>SUMA</b>	<b>3 047</b>

## Plany inwestycyjne realizowane ze środków publicznych

W powiecie realizowane są plany inwestycyjne ze środków publicznych obejmujące 15 punktów adresowych. Realizowany jest 1 projekt z KPO i 0 projektów z FERC. Dane pochodzą z systemu SIMBA i odnoszą się do umów o dofinansowanie zawartych do dnia 31 marca 2026.

W tabeli nr 11.6 przedstawiono liczbę punktów adresowych na terenie powiatu, objętych planami inwestycyjnymi do zrealizowania ze środków publicznych.

<b>Tabela 11.6: Liczba punktów adresowych ze zgłoszonymi planami inwestycyjnymi realizowanymi ze środków publicznych.</b>	
<b>Gmina</b>	<b>Liczba punktów adresowych objętych planami inwestycyjnymi</b>
Starachowice TERC: 2611011	0
Brody TERC: 2611022	0
Mirzec TERC: 2611032	0
Pawłów TERC: 2611042	0
Wąchock TERC: 2611053	15
<b>SUMA</b>	<b>15</b>

# 11.1. Gmina Starachowice

TERC: 2611011

## Statystyki ogólne

W gminie jest 8 013 punktów adresowych. Na koniec marca 2026 roku w zasięgu stacjonarnego dostępu do usług szerokopasmowych było 7 912 punktów adresowych. Na wskazanym obszarze były 643 białe plamy NGA, w tym 101 pozostało bez żadnego zasięgu. Od 1 stycznia 2023 do 31 marca 2026 roku obywatele zgłosili 26 zapotrzebowań na internet i 4 weryfikacje danych w systemie internet.gov.pl.

W tabeli nr 11.1.1 przedstawiono przedsiębiorców telekomunikacyjnych działających na terenie gminy i świadczących usługi stacjonarnego dostępu do usług szerokopasmowych.

Tabela 11.1.1: Podmiot w zależności od rodzaju usług.			
Podmiot	Detal	Hurt	Hurt-Detal
EXATEL SPÓŁKA AKCYJNA	X		
FIBERHOST SPÓŁKA AKCYJNA		X	
INEA SPÓŁKA Z OGRANICZONĄ ODPOWIEDZIALNOŚCIĄ	X		
KLIKOM.NET SPÓŁKA Z OGRANICZONĄ ODPOWIEDZIALNOŚCIĄ	X		
KRZYSZTOF NAPŁOSZEK TEL-NAP	X		
LANDTECH SPÓŁKA Z OGRANICZONĄ ODPOWIEDZIALNOŚCIĄ	X		
MULTIMEDIA POLSKA SPÓŁKA Z OGRANICZONĄ ODPOWIEDZIALNOŚCIĄ		X	
NASK SPÓŁKA AKCYJNA	X		
NAUKOWA I AKADEMICKA SIEĆ KOMPUTEROWA - PAŃSTWOWY INSTYTUT BADAWCZY	X		
"NET4ME" AGNIESZKA MARCZAK-IPATOW	X		
"NETIA" SPÓŁKA AKCYJNA			X
NEXERA SPÓŁKA Z OGRANICZONĄ ODPOWIEDZIALNOŚCIĄ		X	
ORANGE POLSKA SPÓŁKA AKCYJNA	X	X	X
"P4 SPÓŁKA Z OGRANICZONĄ ODPOWIEDZIALNOŚCIĄ"	X		
POLKOMTEL SPÓŁKA Z OGRANICZONĄ ODPOWIEDZIALNOŚCIĄ	X		
PRZEDSIĘBIORSTWO INFORMATYCZNE FORTES J. WĄSIK, K. NIZIOŁEK, SPÓŁKA JAWNA	X		
RFC INTERNET SPÓŁKA Z OGRANICZONĄ ODPOWIEDZIALNOŚCIĄ	X		
SGK PROJEKT SPÓŁKA Z OGRANICZONĄ ODPOWIEDZIALNOŚCIĄ	X		

Podmiot	Detal	Hurt	Hurt-Detal
ŚWIATŁOWÓD INWESTYCJE SPÓŁKA Z OGRANICZONĄ ODPOWIEDZIALNOŚCIĄ		X	
TELNA P TELECOM SPÓŁKA Z OGRANICZONĄ ODPOWIEDZIALNOŚCIĄ	X		
T-MOBILE POLSKA SPÓŁKA AKCYJNA	X		
TOWERLINK POLAND SPÓŁKA Z OGRANICZONĄ ODPOWIEDZIALNOŚCIĄ		X	
"UNINET" SPÓŁKA Z OGRANICZONĄ ODPOWIEDZIALNOŚCIĄ	X		
UNINET ŚWIATŁOWÓD SPÓŁKA Z OGRANICZONĄ ODPOWIEDZIALNOŚCIĄ	X		
VECTRA SPÓŁKA AKCYJNA	X		

W tabeli nr 11.1.2 przedstawiono liczbowy i procentowy podział na punkty adresowe w zależności od rodzaju zasięgu na terenie gminy.

**Tabela 11.1.2: Podział na rodzaje usług i zasięgów.**

	Liczba adresów	Udział %
Rzeczywisty	7 603	94,88%
Hurtowy (wyłącznie)	221	2,76%
Teoretyczny (wyłącznie)	88	1,10%
Brak zasięgu	101	1,26%
<b>SUMA</b>	<b>8 013</b>	<b>100%</b>

## Zasięgi sieci

W tabeli nr 11.1.3 przedstawiono liczbowo i procentowo liczbę zasięgów oraz liczbę punktów adresowych na terenie gminy w zależności od przepustowości.

**Tabela 11.1.3: Liczba zasięgów i adresów w podziale na przepustowość.**

Przepustowość [Mb/s]	Liczba zasięgów	Udział %	Liczba punktów adresowych	Udział %
2	7 975	9,14%	90	1,14%
10	868	0,99%	8	0,10%
20	16	0,02%	0	0,00%
30	2 214	2,54%	40	0,51%
40	967	1,11%	12	0,15%
50	5 465	6,26%	102	1,29%
60	2 032	2,33%	254	3,21%
70	891	1,02%	20	0,25%
80	160	0,18%	16	0,20%
90	0	0,00%	0	0,00%
100	958	1,10%	13	0,16%
200	3	0,00%	0	0,00%

Przepustowość [Mb/s]	Liczba zasięgów	Udział %	Liczba punktów adresowych	Udział %
300	2	0,00%	0	0,00%
400	0	0,00%	0	0,00%
500	0	0,00%	0	0,00%
600	920	1,05%	0	0,00%
700	0	0,00%	0	0,00%
800	0	0,00%	0	0,00%
900	18 839	21,59%	47	0,59%
1000	44 705	51,23%	6 684	84,48%
2000	1 249	1,43%	626	7,91%
3000	0	0,00%	0	0,00%
4000	0	0,00%	0	0,00%
5000	0	0,00%	0	0,00%
6000	0	0,00%	0	0,00%
7000	0	0,00%	0	0,00%
8000	0	0,00%	0	0,00%
9000	0	0,00%	0	0,00%
10000	0	0,00%	0	0,00%
<b>SUMA</b>	<b>87 264</b>	<b>100%</b>	<b>7 912</b>	<b>100%</b>

W tabeli nr 11.1.4 przedstawiono liczbę zasięgów w gminie w zależności od rodzaju medium.

**Tabela 11.1.4: Liczba zasięgów z podziałem na medium.**

Medium	Liczba zasięgów	Udział %
światłowodowe	63 354	72,60%
kablowe współosiowe miedziane	3 201	3,67%
kablowe parowe miedziane	15 521	17,79%
radiowe (FWA)	5 188	5,95%
<b>SUMA</b>	<b>87 264</b>	<b>100%</b>

## Plany inwestycyjne (komercyjne)

W gminie zostało zgłoszonych 714 planowanych inwestycji w punktach adresowych. Zgłoszone plany inwestycyjne przewidują objęcie w kolejnych 3 latach zasięgiem stacjonarnego dostępu do usług szerokopasmowych:

- 593 punkty adresowe znajdujące się już w zasięgu rzeczywistym;
- 22 punkty adresowe znajdujące się już w zasięgu wyłącznie hurtowym;
- 19 punktów adresowych znajdujących się już w zasięgu teoretycznym;
- 0 punktów adresowych znajdujących się w planie inwestycyjnym ze środków publicznych;
- 41 punktów adresowych znajdujących się w więcej niż jednym planie inwestycyjnym ze środków prywatnych;

- 39 punktów adresowych będących białymi plamami (bez zasięgu).

## Plany inwestycyjne realizowane ze środków publicznych

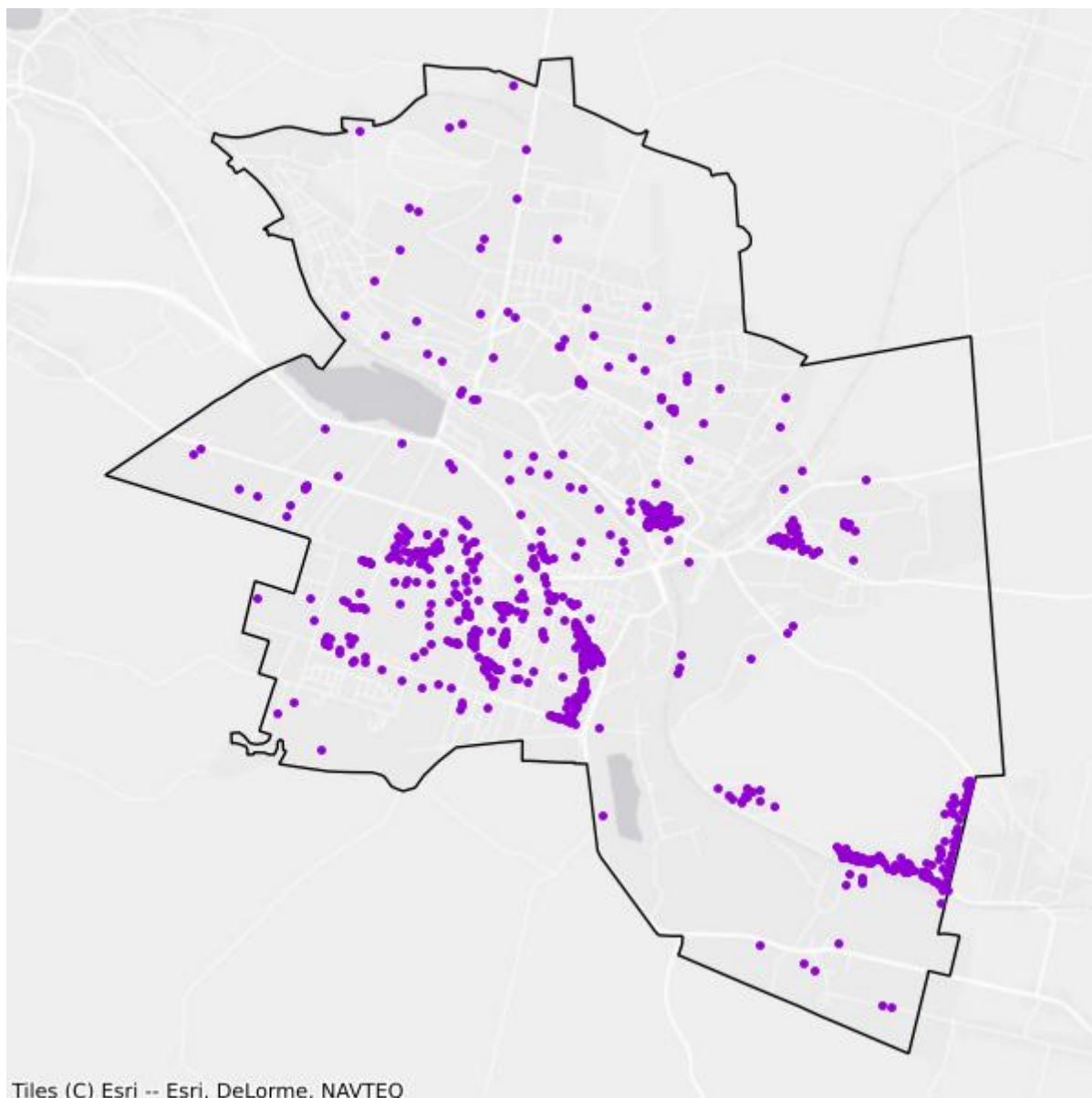
W gminie realizowane są plany inwestycyjne ze środków publicznych obejmujące 0 punktów adresowych. Realizowanych jest 0 projektów z KPO i 0 projektów z FERC. Dane pochodzą z systemu SIMBA i odnoszą się do umów o dofinansowanie zawartych do dnia 31 marca 2026.

W tabeli nr 11.1.5 przedstawiono liczbę punktów adresowych na terenie gminy, objętych planami inwestycyjnymi do zrealizowania ze środków publicznych.

**Tabela 11.1.5: Liczba punktów adresowych ze zgłoszonymi planami inwestycyjnymi realizowanymi ze środków publicznych.**

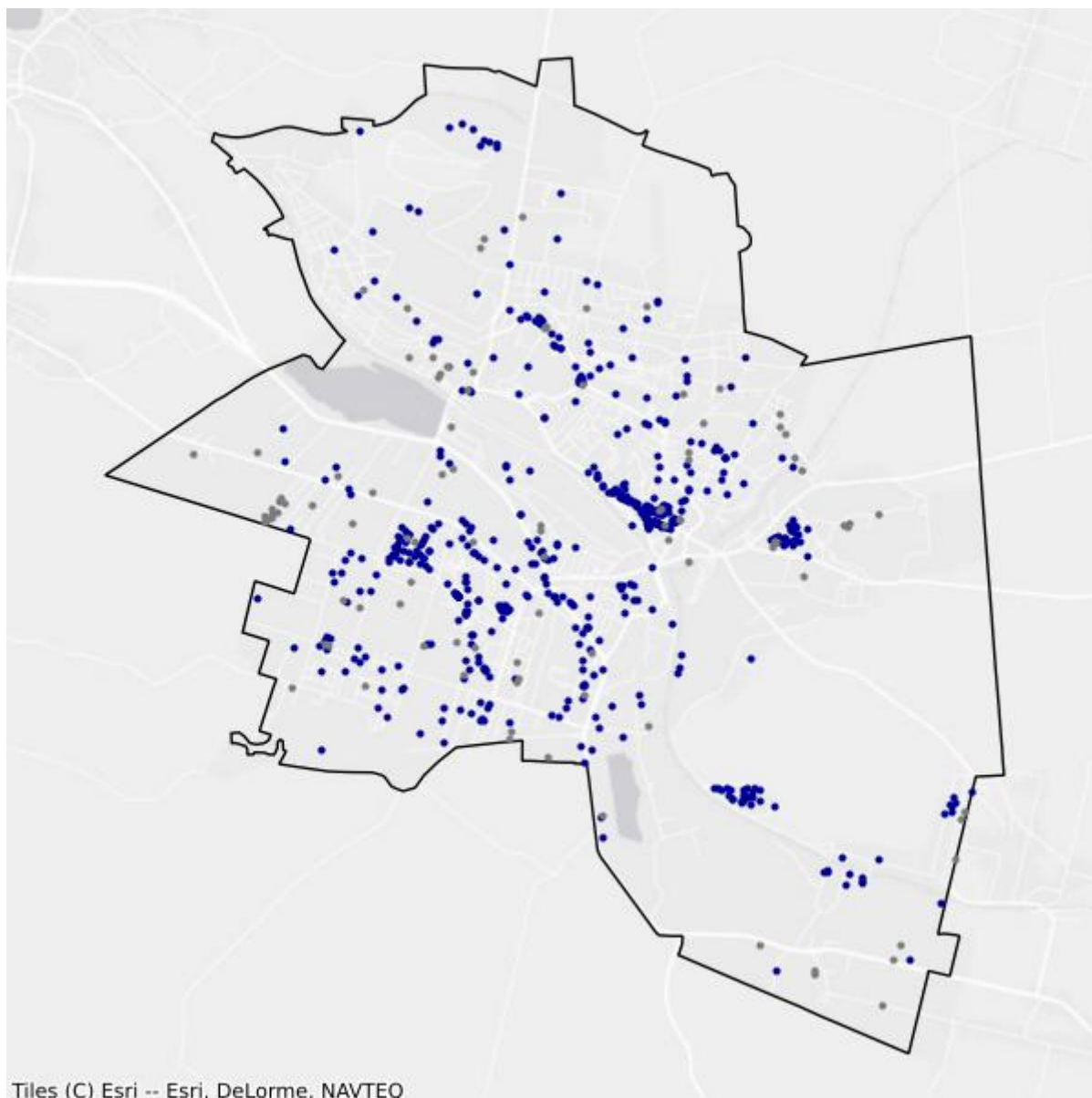
Numer projektu	Beneficjent	Liczba PA
Brak danych		

## Mapa planów inwestycyjnych



- Plany inwestycyjne realizowane ze środków prywatnych
- Plany inwestycyjne realizowane ze środków publicznych

## Mapa białych plam



- Białe plamy
- W zasięgu poniżej 100 Mb/s

## 11.2. Gmina Brody

TERC: 2611022

### Statystyki ogólne

W gminie jest 3 838 punktów adresowych. Na koniec marca 2026 roku w zasięgu stacjonarnego dostępu do usług szerokopasmowych były 3 742 punkty adresowe. Na wskazanym obszarze były 223 białe plamy NGA, w tym 96 pozostało bez żadnego zasięgu. Od 1 stycznia 2023 do 31 marca 2026 roku obywatele zgłosili 31 zapotrzebowań na internet i 7 weryfikacji danych w systemie internet.gov.pl.

W tabeli nr 11.2.1 przedstawiono przedsiębiorców telekomunikacyjnych działających na terenie gminy i świadczących usługi stacjonarnego dostępu do usług szerokopasmowych.

Tabela 11.2.1: Podmiot w zależności od rodzaju usług.			
Podmiot	Detal	Hurt	Hurt-Detal
EXATEL SPÓŁKA AKCYJNA	X		
KLIKOM.NET SPÓŁKA Z OGRANICZONĄ ODPOWIEDZIALNOŚCIĄ	X		
LANDTECH SPÓŁKA Z OGRANICZONĄ ODPOWIEDZIALNOŚCIĄ	X		
NAUKOWA I AKADEMICKA SIEĆ KOMPUTEROWA - PAŃSTWOWY INSTYTUT BADAWCZY	X		
"NETIA" SPÓŁKA AKCYJNA			X
NEXERA SPÓŁKA Z OGRANICZONĄ ODPOWIEDZIALNOŚCIĄ		X	
ORANGE POLSKA SPÓŁKA AKCYJNA	X	X	X
"P4 SPÓŁKA Z OGRANICZONĄ ODPOWIEDZIALNOŚCIĄ"	X		
POLKOMTEL SPÓŁKA Z OGRANICZONĄ ODPOWIEDZIALNOŚCIĄ	X		
PRZEDSIĘBIORSTWO INFORMATYCZNE FORTES J. WĄSIK, K. NIZIOŁEK, SPÓŁKA JAWNA	X		
RFC INTERNET SPÓŁKA Z OGRANICZONĄ ODPOWIEDZIALNOŚCIĄ	X		
T-MOBILE POLSKA SPÓŁKA AKCYJNA	X		
"UNINET" SPÓŁKA Z OGRANICZONĄ ODPOWIEDZIALNOŚCIĄ	X		
UNINET ŚWIATŁOWÓD SPÓŁKA Z OGRANICZONĄ ODPOWIEDZIALNOŚCIĄ	X		
VECTRA SPÓŁKA AKCYJNA	X		
WOJEWÓDZTWO ŚWIĘTOKRZYSKIE		X	

W tabeli nr 11.2.2 przedstawiono liczbowy i procentowy podział na punkty adresowe w zależności od rodzaju zasięgu na terenie gminy.

**Tabela 11.2.2: Podział na rodzaje usług i zasięgów.**

	<b>Liczba adresów</b>	<b>Udział %</b>
Rzeczywisty	3 624	94,42%
Hurtowy (wyłącznie)	22	0,57%
Teoretyczny (wyłącznie)	96	2,50%
Brak zasięgu	96	2,50%
<b>SUMA</b>	<b>3 838</b>	<b>100%</b>

## Zasięgi sieci

W tabeli nr 11.2.3 przedstawiono liczbowo i procentowo liczbę zasięgów oraz liczbę punktów adresowych na terenie gminy w zależności od przepustowości.

**Tabela 11.2.3: Liczba zasięgów i adresów w podziale na przepustowość.**

<b>Przepustowość [Mb/s]</b>	<b>Liczba zasięgów</b>	<b>Udział %</b>	<b>Liczba punktów adresowych</b>	<b>Udział %</b>
2	8	0,02%	1	0,03%
10	0	0,00%	0	0,00%
20	0	0,00%	0	0,00%
30	124	0,38%	2	0,05%
40	91	0,28%	1	0,03%
50	2 337	7,08%	6	0,16%
60	758	2,30%	117	3,13%
70	18	0,05%	0	0,00%
80	19	0,06%	0	0,00%
90	0	0,00%	0	0,00%
100	10	0,03%	3	0,08%
200	0	0,00%	0	0,00%
300	0	0,00%	0	0,00%
400	0	0,00%	0	0,00%
500	0	0,00%	0	0,00%
600	0	0,00%	0	0,00%
700	0	0,00%	0	0,00%
800	0	0,00%	0	0,00%
900	6 738	20,42%	0	0,00%
1000	22 890	69,37%	3 610	96,47%
2000	0	0,00%	0	0,00%
3000	0	0,00%	0	0,00%
4000	0	0,00%	0	0,00%
5000	0	0,00%	0	0,00%
6000	0	0,00%	0	0,00%

Przepustowość [Mb/s]	Liczba zasięgów	Udział %	Liczba punktów adresowych	Udział %
7000	0	0,00%	0	0,00%
8000	0	0,00%	0	0,00%
9000	0	0,00%	0	0,00%
10000	2	0,01%	2	0,05%
<b>SUMA</b>	<b>32 995</b>	<b>100%</b>	<b>3 742</b>	<b>100%</b>

W tabeli nr 11.2.4 przedstawiono liczbę zasięgów w gminie w zależności od rodzaju medium.

**Tabela 11.2.4: Liczba zasięgów z podziałem na medium.**

Medium	Liczba zasięgów	Udział %
światłowodowe	29 639	89,83%
kablowe współosiowe miedziane	0	0,00%
kablowe parowe miedziane	393	1,19%
radiowe (FWA)	2 963	8,98%
<b>SUMA</b>	<b>32 995</b>	<b>100%</b>

## Plany inwestycyjne (komercyjne)

W gminie zostały zgłoszone 463 planowane inwestycje w punktach adresowych. Zgłoszone plany inwestycyjne przewidują objęcie w kolejnych 3 latach zasięgiem stacjonarnego dostępu do usług szerokopasmowych:

- 350 punktów adresowych znajdujących się już w zasięgu rzeczywistym;
- 5 punktów adresowych znajdujących się już w zasięgu wyłącznie hurtowym;
- 47 punktów adresowych znajdujących się już w zasięgu teoretycznym;
- 0 punktów adresowych znajdujących się w planie inwestycyjnym ze środków publicznych;
- 27 punktów adresowych znajdujących się w więcej niż jednym planie inwestycyjnym ze środków prywatnych;
- 34 punkty adresowe będące białymi plamami (bez zasięgu).

## Plany inwestycyjne realizowane ze środków publicznych

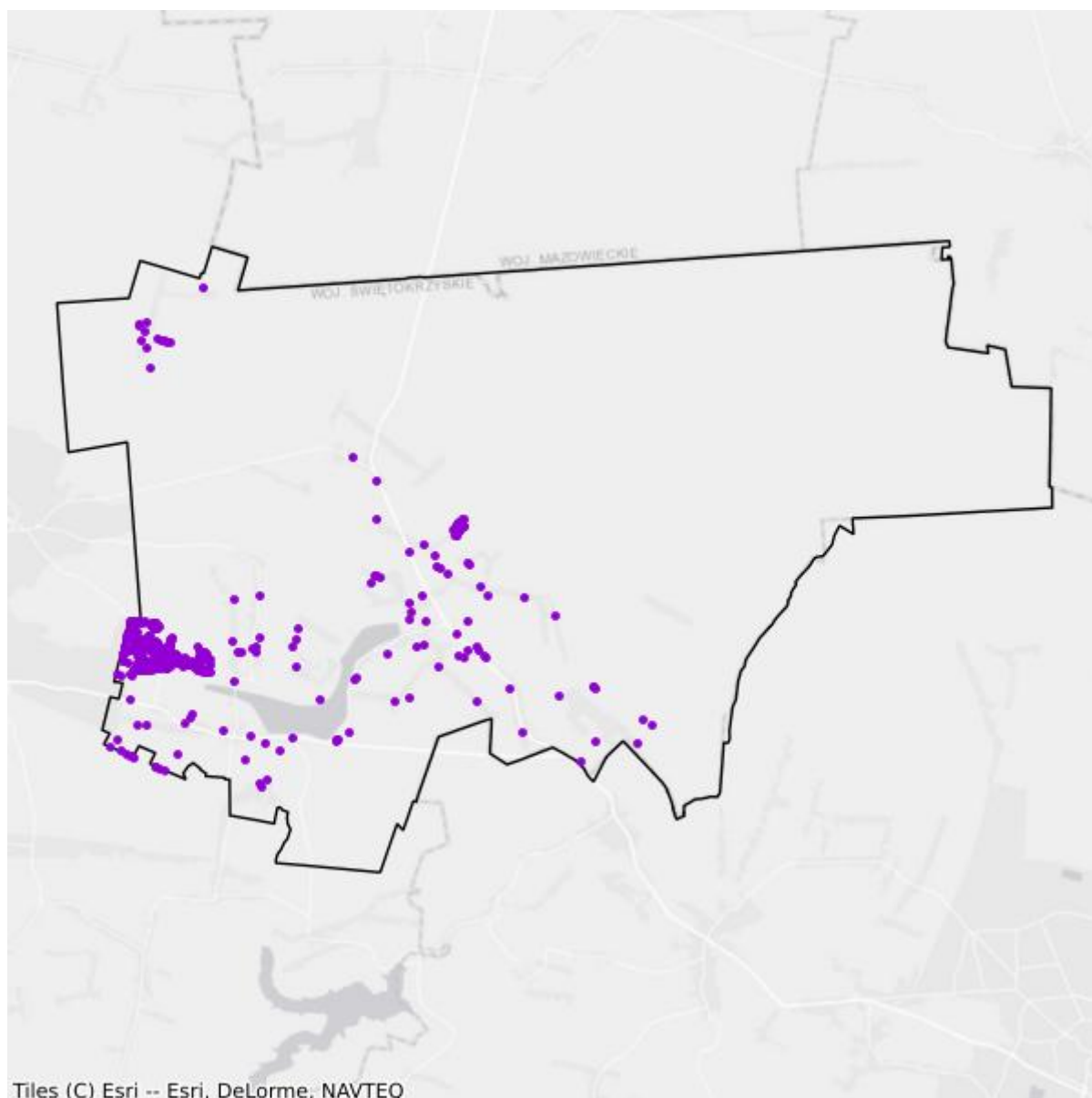
W gminie realizowane są plany inwestycyjne ze środków publicznych obejmujące 0 punktów adresowych. Realizowanych jest 0 projektów z KPO i 0 projektów z FERC. Dane pochodzą z systemu SIMBA i odnoszą się do umów o dofinansowanie zawartych do dnia 31 marca 2026.

W tabeli nr 11.2.5 przedstawiono liczbę punktów adresowych na terenie gminy, objętych planami inwestycyjnymi do zrealizowania ze środków publicznych.

**Tabela 11.2.5: Liczba punktów adresowych ze zgłoszonymi planami inwestycyjnymi realizowanymi ze środków publicznych.**

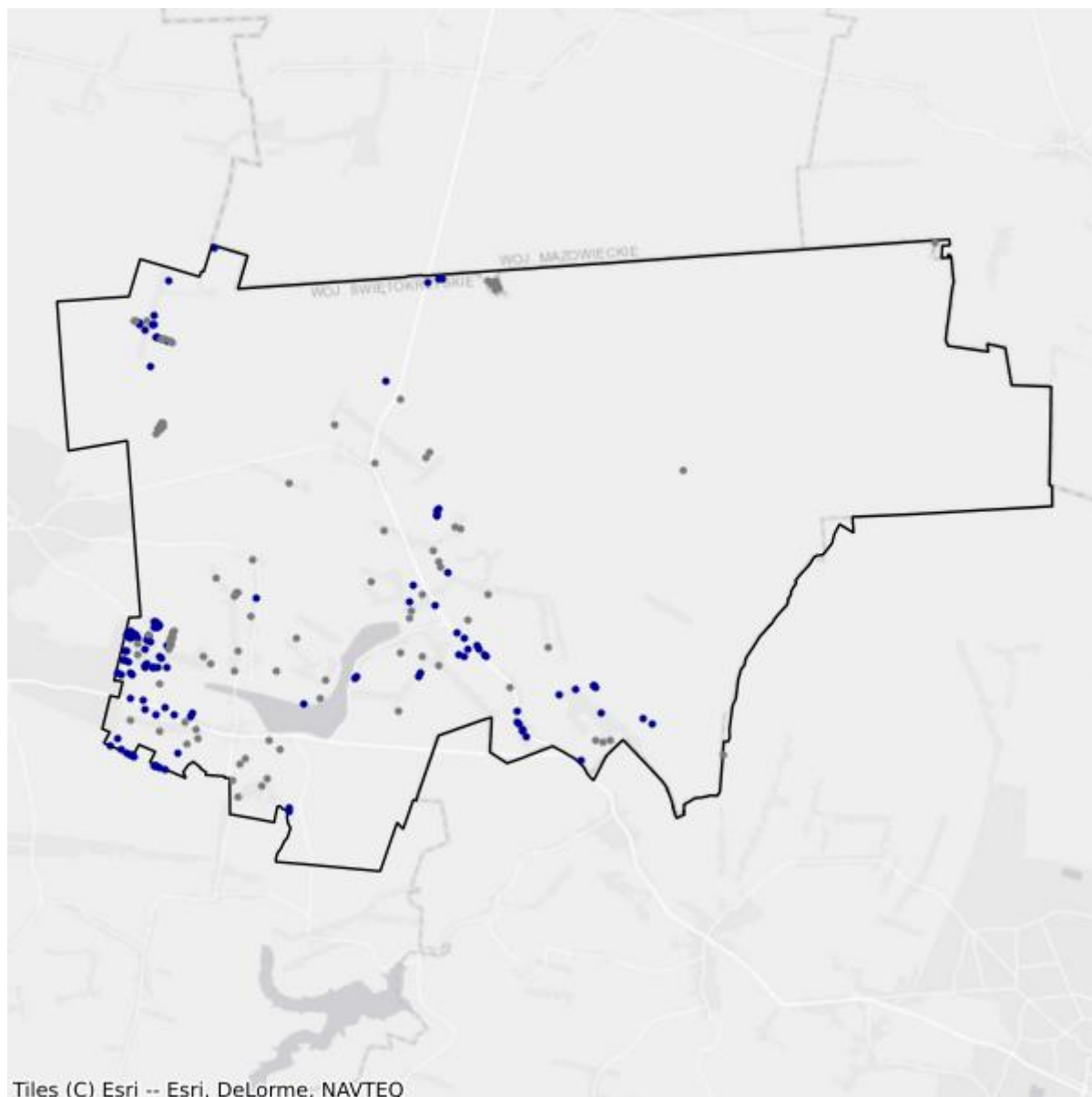
Numer projektu	Beneficjent	Liczba PA
Brak danych		

## Mapa planów inwestycyjnych



- Plany inwestycyjne realizowane ze środków prywatnych
- Plany inwestycyjne realizowane ze środków publicznych

## Mapa białych plam



- Białe plamy
- W zasięgu poniżej 100 Mb/s

## 11.3. Gmina Mirzec

TERC: 2611032

### Statystyki ogólne

W gminie jest 3 146 punktów adresowych. Na koniec marca 2026 roku w zasięgu stacjonarnego dostępu do usług szerokopasmowych było 3 088 punktów adresowych. Na wskazanym obszarze było 114 białych plam NGA, w tym 58 pozostało bez żadnego zasięgu. Od 1 stycznia 2023 do 31 marca 2026 roku obywatele zgłosili 10 zapotrzebowań na internet i 1 weryfikację danych w systemie internet.gov.pl.

W tabeli nr 11.3.1 przedstawiono przedsiębiorców telekomunikacyjnych działających na terenie gminy i świadczących usługi stacjonarnego dostępu do usług szerokopasmowych.

Tabela 11.3.1: Podmiot w zależności od rodzaju usług.			
Podmiot	Detal	Hurt	Hurt-Detal
EXATEL SPÓŁKA AKCYJNA	X		
KLIKOM.NET SPÓŁKA Z OGRANICZONĄ ODPOWIEDZIALNOŚCIĄ	X		
NAUKOWA I AKADEMICKA SIEĆ KOMPUTEROWA - PAŃSTWOWY INSTYTUT BADAWCZY	X		
"NETIA" SPÓŁKA AKCYJNA			X
NEXERA FIBER SPÓŁKA Z OGRANICZONĄ ODPOWIEDZIALNOŚCIĄ		X	
NEXERA SPÓŁKA Z OGRANICZONĄ ODPOWIEDZIALNOŚCIĄ		X	
ORANGE POLSKA SPÓŁKA AKCYJNA	X	X	X
"P4 SPÓŁKA Z OGRANICZONĄ ODPOWIEDZIALNOŚCIĄ"	X		
POLKOMTEL SPÓŁKA Z OGRANICZONĄ ODPOWIEDZIALNOŚCIĄ	X		
PRZEDSIĘBIORSTWO INFORMATYCZNE FORTES J. WĄSIK, K. NIZIOŁEK, SPÓŁKA JAWNA	X		
RFC INTERNET SPÓŁKA Z OGRANICZONĄ ODPOWIEDZIALNOŚCIĄ	X		
SCARNET SPÓŁKA Z OGRANICZONĄ ODPOWIEDZIALNOŚCIĄ	X		X
T-MOBILE POLSKA SPÓŁKA AKCYJNA	X		
"UNINET" SPÓŁKA Z OGRANICZONĄ ODPOWIEDZIALNOŚCIĄ	X		
UNINET ŚWIATŁOWÓD SPÓŁKA Z OGRANICZONĄ ODPOWIEDZIALNOŚCIĄ	X		
VECTRA SPÓŁKA AKCYJNA	X		
WOJEWÓDZTWO ŚWIĘTOKRZYSKIE		X	

W tabeli nr 11.3.2 przedstawiono liczbowy i procentowy podział na punkty adresowe w zależności od rodzaju zasięgu na terenie gminy.

<b>Tabela 11.3.2: Podział na rodzaje usług i zasięgów.</b>		
	<b>Liczba adresów</b>	<b>Udział %</b>
Rzeczywisty	3 046	96,82%
Hurtowy (wyłącznie)	18	0,57%
Teoretyczny (wyłącznie)	24	0,76%
Brak zasięgu	58	1,84%
<b>SUMA</b>	<b>3 146</b>	<b>100%</b>

## Zasięgi sieci

W tabeli nr 11.3.3 przedstawiono liczbowo i procentowo liczbę zasięgów oraz liczbę punktów adresowych na terenie gminy w zależności od przepustowości.

<b>Tabela 11.3.3: Liczba zasięgów i adresów w podziale na przepustowość.</b>				
<b>Przepustowość [Mb/s]</b>	<b>Liczba zasięgów</b>	<b>Udział %</b>	<b>Liczba punktów adresowych</b>	<b>Udział %</b>
2	0	0,00%	0	0,00%
10	0	0,00%	0	0,00%
20	0	0,00%	0	0,00%
30	49	0,16%	3	0,10%
40	25	0,08%	1	0,03%
50	132	0,42%	2	0,06%
60	314	1,01%	43	1,39%
70	24	0,08%	3	0,10%
80	16	0,05%	4	0,13%
90	0	0,00%	0	0,00%
100	9	0,03%	1	0,03%
200	0	0,00%	0	0,00%
300	0	0,00%	0	0,00%
400	0	0,00%	0	0,00%
500	0	0,00%	0	0,00%
600	0	0,00%	0	0,00%
700	0	0,00%	0	0,00%
800	0	0,00%	0	0,00%
900	6 115	19,60%	3	0,10%
1000	23 422	75,08%	2 450	79,34%
2000	1 090	3,49%	576	18,65%
3000	0	0,00%	0	0,00%
4000	0	0,00%	0	0,00%

Przepustowość [Mb/s]	Liczba zasięgów	Udział %	Liczba punktów adresowych	Udział %
5000	0	0,00%	0	0,00%
6000	0	0,00%	0	0,00%
7000	0	0,00%	0	0,00%
8000	0	0,00%	0	0,00%
9000	0	0,00%	0	0,00%
10000	2	0,01%	2	0,06%
<b>SUMA</b>	<b>31 198</b>	<b>100%</b>	<b>3 088</b>	<b>100%</b>

W tabeli nr 11.3.4 przedstawiono liczbę zasięgów w gminie w zależności od rodzaju medium.

<b>Tabela 11.3.4: Liczba zasięgów z podziałem na medium.</b>		
Medium	Liczba zasięgów	Udział %
światłowodowe	30 638	98,21%
kablowe współosiowe miedziane	0	0,00%
kablowe parowe miedziane	205	0,66%
radiowe (FWA)	355	1,14%
<b>SUMA</b>	<b>31 198</b>	<b>100%</b>

## Plany inwestycyjne (komercyjne)

W gminie zostało zgłoszonych 387 planowanych inwestycji w punktach adresowych. Zgłoszone plany inwestycyjne przewidują objęcie w kolejnych 3 latach zasięgiem stacjonarnego dostępu do usług szerokopasmowych:

- 324 punkty adresowe znajdujące się już w zasięgu rzeczywistym;
- 0 punktów adresowych znajdujących się już w zasięgu wyłącznie hurtowym;
- 22 punkty adresowe znajdujące się już w zasięgu teoretycznym;
- 0 punktów adresowych znajdujących się w planie inwestycyjnym ze środków publicznych;
- 3 punkty adresowe znajdujące się w więcej niż jednym planie inwestycyjnym ze środków prywatnych;
- 38 punktów adresowych będących białymi plamami (bez zasięgu).

## Plany inwestycyjne realizowane ze środków publicznych

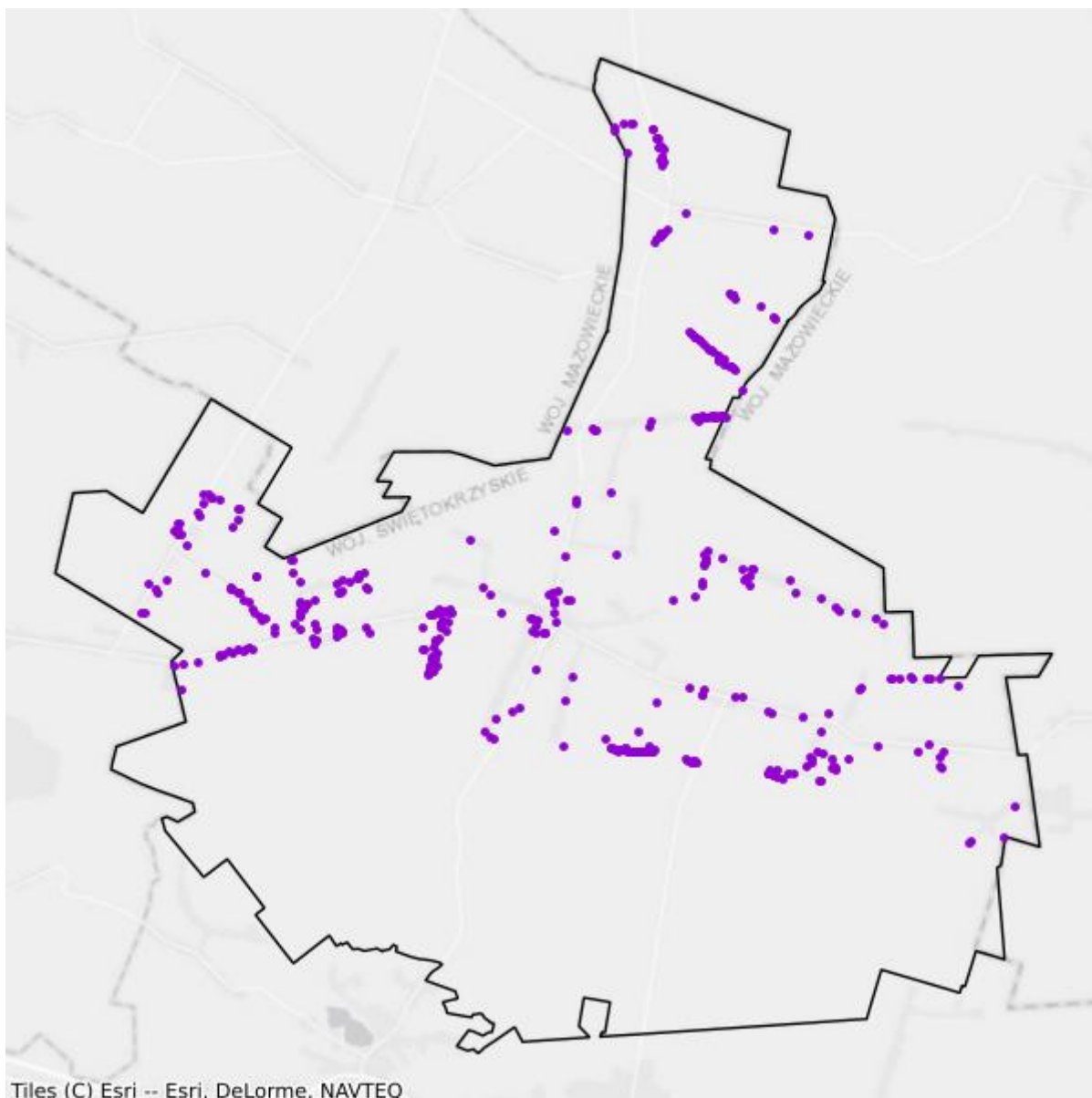
W gminie realizowane są plany inwestycyjne ze środków publicznych obejmujące 0 punktów adresowych. Realizowanych jest 0 projektów z KPO i 0 projektów z FERC. Dane pochodzą z systemu SIMBA i odnoszą się do umów o dofinansowanie zawartych do dnia 31 marca 2026.

W tabeli nr 11.3.5 przedstawiono liczbę punktów adresowych na terenie gminy, objętych planami inwestycyjnymi do zrealizowania ze środków publicznych.

**Tabela 11.3.5: Liczba punktów adresowych ze zgłoszonymi planami inwestycyjnymi realizowanymi ze środków publicznych.**

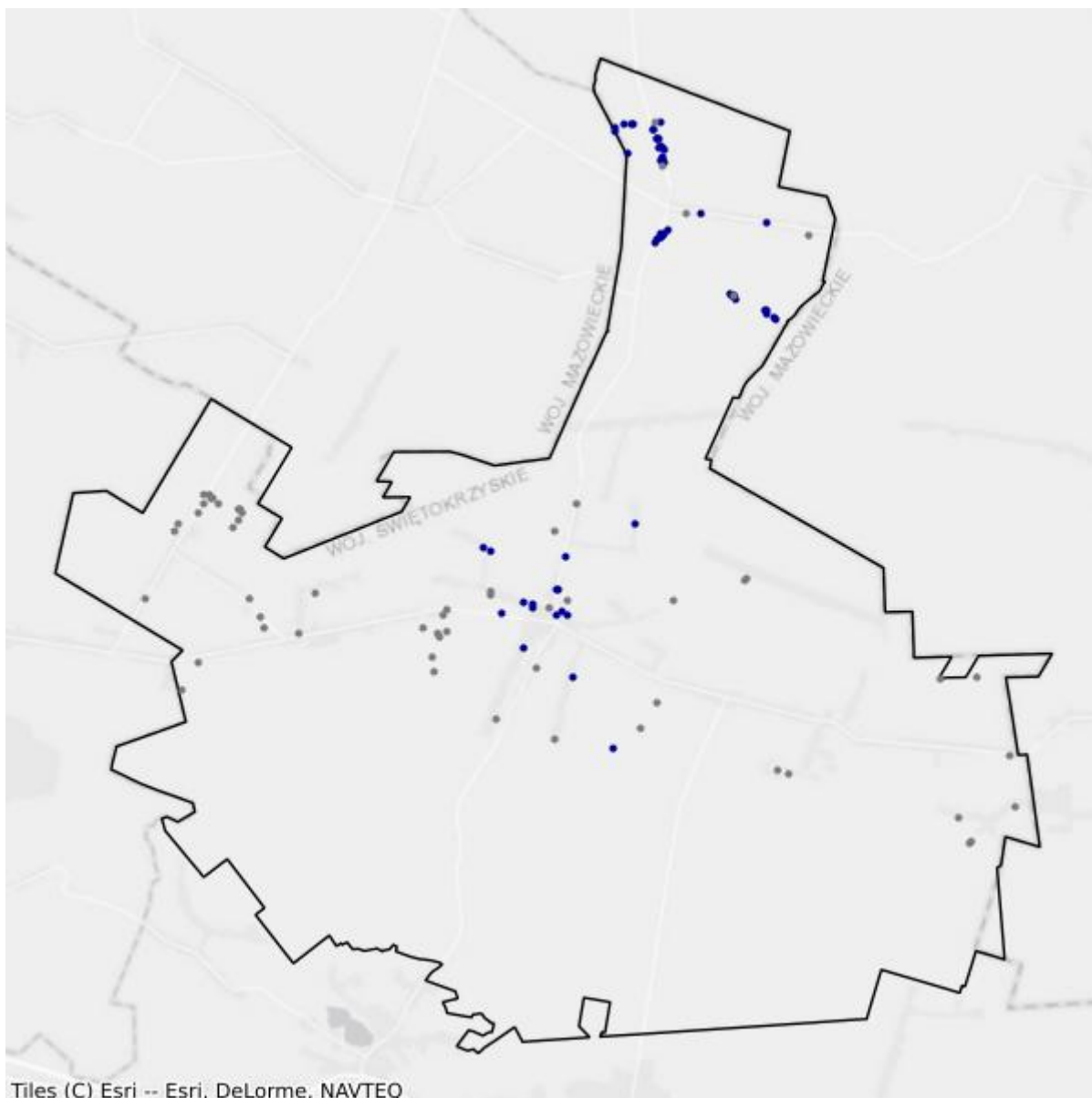
Numer projektu	Beneficjent	Liczba PA
Brak danych		

## Mapa planów inwestycyjnych



- Plany inwestycyjne realizowane ze środków prywatnych
- Plany inwestycyjne realizowane ze środków publicznych

## Mapa białych plam



- Białe plamy
- W zasięgu poniżej 100 Mb/s

# 11.4. Gmina Pawłów

TERC: 2611042

## Statystyki ogólne

W gminie jest 4 657 punktów adresowych. Na koniec marca 2026 roku w zasięgu stacjonarnego dostępu do usług szerokopasmowych było 4 486 punktów adresowych. Na wskazanym obszarze było 249 białych plam NGA, w tym 171 pozostało bez żadnego zasięgu. Od 1 stycznia 2023 do 31 marca 2026 roku obywatele zgłosili 16 zapotrzebowań na internet i 0 weryfikacji danych w systemie internet.gov.pl.

W tabeli nr 11.4.1 przedstawiono przedsiębiorców telekomunikacyjnych działających na terenie gminy i świadczących usługi stacjonarnego dostępu do usług szerokopasmowych.

Tabela 11.4.1: Podmiot w zależności od rodzaju usług.			
Podmiot	Detal	Hurt	Hurt-Detal
INK - INTERNET NA KARTĘ DAMIAN PIASECKI	X		
INTB SPÓŁKA Z OGRANICZONĄ ODPOWIEDZIALNOŚCIĄ	X		
KLIKOM.NET SPÓŁKA Z OGRANICZONĄ ODPOWIEDZIALNOŚCIĄ	X		
MARCIN STĄPÓR STA KOM	X		
NAUKOWA I AKADEMICKA SIEĆ KOMPUTEROWA - PAŃSTWOWY INSTYTUT BADAWCZY	X		
"NETIA" SPÓŁKA AKCYJNA			X
NEXERA FIBER SPÓŁKA Z OGRANICZONĄ ODPOWIEDZIALNOŚCIĄ		X	
NEXERA SPÓŁKA Z OGRANICZONĄ ODPOWIEDZIALNOŚCIĄ		X	
ORANGE POLSKA SPÓŁKA AKCYJNA	X	X	X
"P4 SPÓŁKA Z OGRANICZONĄ ODPOWIEDZIALNOŚCIĄ"	X		
POLKOMTEL SPÓŁKA Z OGRANICZONĄ ODPOWIEDZIALNOŚCIĄ	X		
PRZEDSIĘBIORSTWO INFORMATYCZNE FORTES J. WĄSIK, K. NIZIOŁEK, SPÓŁKA JAWNA	X		
RFC INTERNET SPÓŁKA Z OGRANICZONĄ ODPOWIEDZIALNOŚCIĄ	X		
T-MOBILE POLSKA SPÓŁKA AKCYJNA	X		
"UNINET" SPÓŁKA Z OGRANICZONĄ ODPOWIEDZIALNOŚCIĄ	X		
UNINET ŚWIATŁOWÓD SPÓŁKA Z OGRANICZONĄ ODPOWIEDZIALNOŚCIĄ	X		
VECTRA SPÓŁKA AKCYJNA	X		
WOJEWÓDZTWO ŚWIĘTOKRZYSKIE		X	

W tabeli nr 11.4.2 przedstawiono liczbowy i procentowy podział na punkty adresowe w zależności od rodzaju zasięgu na terenie gminy.

<b>Tabela 11.4.2: Podział na rodzaje usług i zasięgów.</b>		
	<b>Liczba adresów</b>	<b>Udział %</b>
Rzeczywisty	4 386	94,18%
Hurtowy (wyłącznie)	54	1,16%
Teoretyczny (wyłącznie)	46	0,99%
Brak zasięgu	171	3,67%
<b>SUMA</b>	<b>4 657</b>	<b>100%</b>

## Zasięgi sieci

W tabeli nr 11.4.3 przedstawiono liczbowo i procentowo liczbę zasięgów oraz liczbę punktów adresowych na terenie gminy w zależności od przepustowości.

<b>Tabela 11.4.3: Liczba zasięgów i adresów w podziale na przepustowość.</b>				
<b>Przepustowość [Mb/s]</b>	<b>Liczba zasięgów</b>	<b>Udział %</b>	<b>Liczba punktów adresowych</b>	<b>Udział %</b>
2	0	0,00%	0	0,00%
10	0	0,00%	0	0,00%
20	0	0,00%	0	0,00%
30	229	0,56%	2	0,04%
40	67	0,16%	1	0,02%
50	229	0,56%	0	0,00%
60	560	1,36%	72	1,60%
70	49	0,12%	3	0,07%
80	12	0,03%	0	0,00%
90	0	0,00%	0	0,00%
100	10	0,02%	2	0,04%
200	0	0,00%	0	0,00%
300	0	0,00%	0	0,00%
400	0	0,00%	0	0,00%
500	0	0,00%	0	0,00%
600	0	0,00%	0	0,00%
700	0	0,00%	0	0,00%
800	0	0,00%	0	0,00%
900	8 049	19,59%	1	0,02%
1000	31 879	77,59%	4 401	98,11%
2000	0	0,00%	0	0,00%
3000	0	0,00%	0	0,00%
4000	0	0,00%	0	0,00%

Przepustowość [Mb/s]	Liczba zasięgów	Udział %	Liczba punktów adresowych	Udział %
5000	0	0,00%	0	0,00%
6000	0	0,00%	0	0,00%
7000	0	0,00%	0	0,00%
8000	0	0,00%	0	0,00%
9000	0	0,00%	0	0,00%
10000	4	0,01%	4	0,09%
<b>SUMA</b>	<b>41 088</b>	<b>100%</b>	<b>4 486</b>	<b>100%</b>

W tabeli nr 11.4.4 przedstawiono liczbę zasięgów w gminie w zależności od rodzaju medium.

<b>Tabela 11.4.4: Liczba zasięgów z podziałem na medium.</b>		
Medium	Liczba zasięgów	Udział %
światłowodowe	39 942	97,21%
kablowe współosiowe miedziane	0	0,00%
kablowe parowe miedziane	420	1,02%
radiowe (FWA)	726	1,77%
<b>SUMA</b>	<b>41 088</b>	<b>100%</b>

## Plany inwestycyjne (komercyjne)

W gminie zostały zgłoszone 1 202 planowane inwestycje w punktach adresowych. Zgłoszone plany inwestycyjne przewidują objęcie w kolejnych 3 latach zasięgiem stacjonarnego dostępu do usług szerokopasmowych:

- 1 036 punktów adresowych znajdujących się już w zasięgu rzeczywistym;
- 0 punktów adresowych znajdujących się już w zasięgu wyłącznie hurtowym;
- 37 punktów adresowych znajdujących się już w zasięgu teoretycznym;
- 0 punktów adresowych znajdujących się w planie inwestycyjnym ze środków publicznych;
- 21 punktów adresowych znajdujących się w więcej niż jednym planie inwestycyjnym ze środków prywatnych;
- 108 punktów adresowych będących białymi plamami (bez zasięgu).

## Plany inwestycyjne realizowane ze środków publicznych

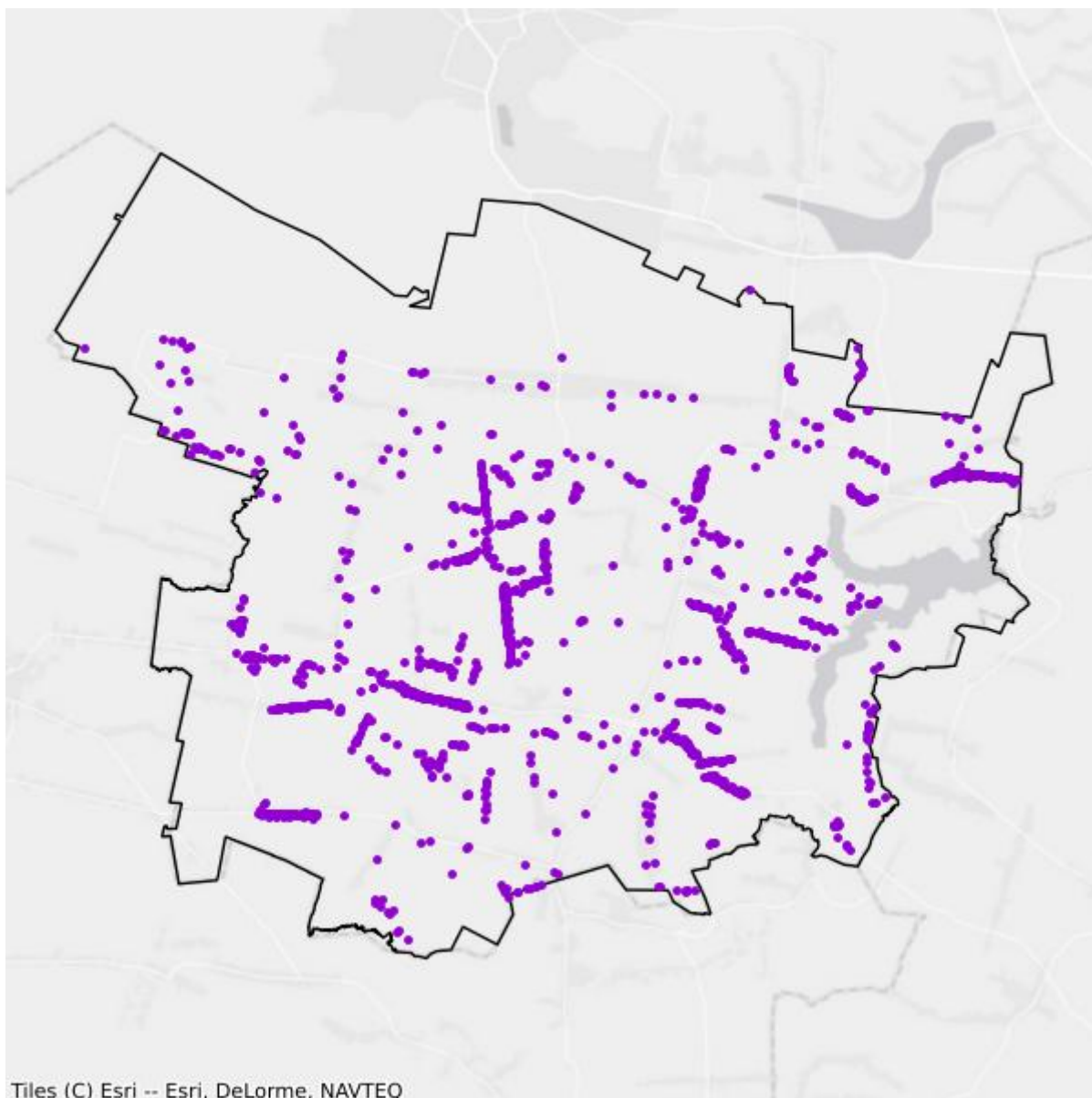
W gminie realizowane są plany inwestycyjne ze środków publicznych obejmujące 0 punktów adresowych. Realizowanych jest 0 projektów z KPO i 0 projektów z FERC. Dane pochodzą z systemu SIMBA i odnoszą się do umów o dofinansowanie zawartych do dnia 31 marca 2026.

W tabeli nr 11.4.5 przedstawiono liczbę punktów adresowych na terenie gminy, objętych planami inwestycyjnymi do zrealizowania ze środków publicznych.

**Tabela 11.4.5: Liczba punktów adresowych ze zgłoszonymi planami inwestycyjnymi realizowanymi ze środków publicznych.**

Numer projektu	Beneficjent	Liczba PA
Brak danych		

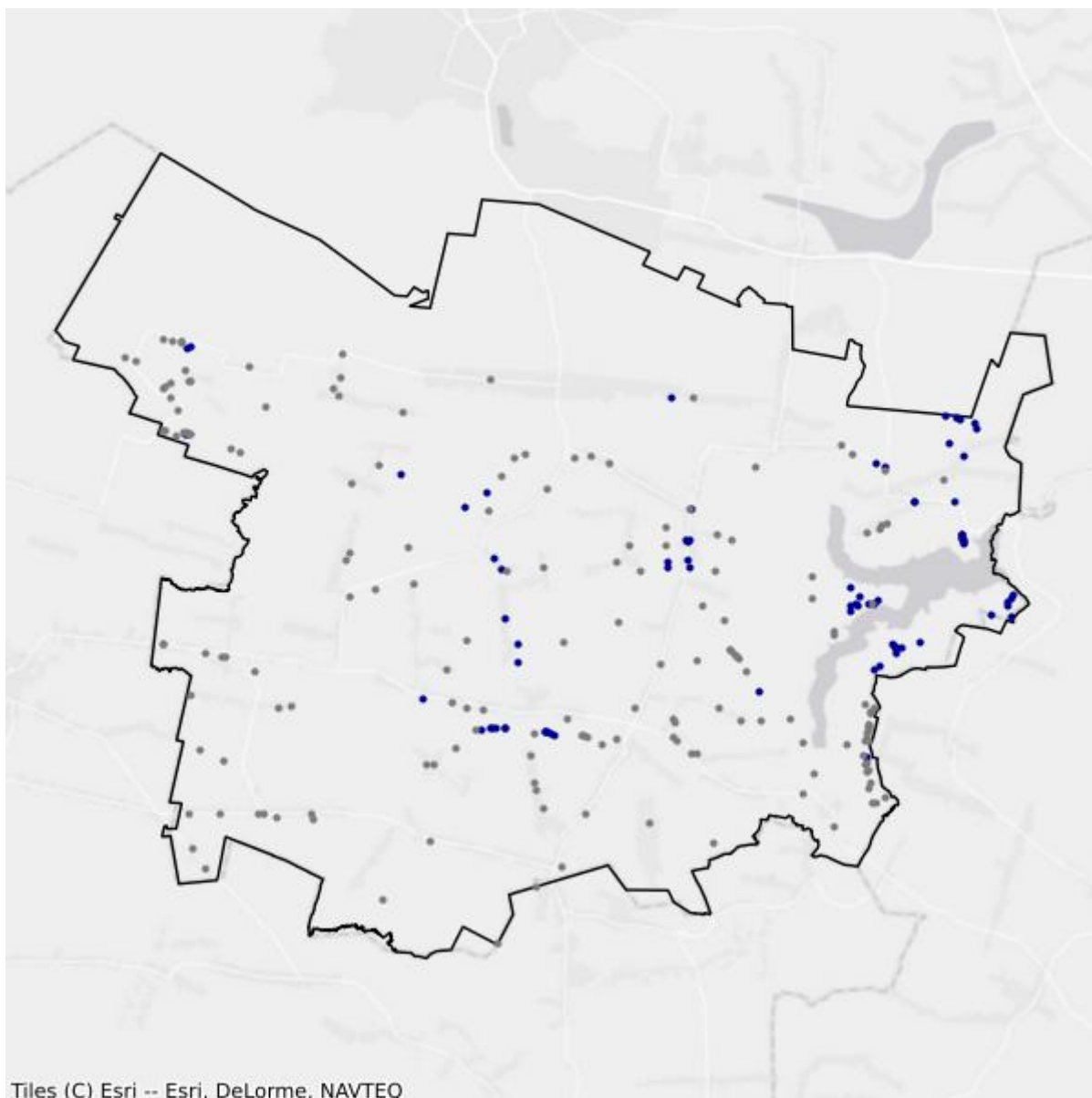
## Mapa planów inwestycyjnych



Tiles (C) Esri -- Esri, DeLorme, NAVTEQ

- Plany inwestycyjne realizowane ze środków prywatnych
- Plany inwestycyjne realizowane ze środków publicznych

## Mapa białych plam



- Białe plamy
- W zasięgu poniżej 100 Mb/s

## 11.5. Gmina Wąchock

TERC: 2611053

### Statystyki ogólne

W gminie jest 2 861 punktów adresowych. Na koniec marca 2026 roku w zasięgu stacjonarnego dostępu do usług szerokopasmowych było 2 828 punktów adresowych. Na wskazanym obszarze było 176 białych plam NGA, w tym 33 pozostały bez żadnego zasięgu. Od 1 stycznia 2023 do 31 marca 2026 roku obywatele zgłosili 5 zapotrzebowań na internet i 1 weryfikację danych w systemie internet.gov.pl.

W tabeli nr 11.5.1 przedstawiono przedsiębiorców telekomunikacyjnych działających na terenie gminy i świadczących usługi stacjonarnego dostępu do usług szerokopasmowych.

Tabela 11.5.1: Podmiot w zależności od rodzaju usług.			
Podmiot	Detal	Hurt	Hurt-Detal
EXATEL SPÓŁKA AKCYJNA	X		
KLIKOM.NET SPÓŁKA Z OGRANICZONĄ ODPOWIEDZIALNOŚCIĄ	X		
NAUKOWA I AKADEMICKA SIEĆ KOMPUTEROWA - PAŃSTWOWY INSTYTUT BADAWCZY	X		
"NETIA" SPÓŁKA AKCYJNA			X
NEXERA FIBER SPÓŁKA Z OGRANICZONĄ ODPOWIEDZIALNOŚCIĄ		X	
NEXERA SPÓŁKA Z OGRANICZONĄ ODPOWIEDZIALNOŚCIĄ		X	
ORANGE POLSKA SPÓŁKA AKCYJNA	X	X	X
"P4 SPÓŁKA Z OGRANICZONĄ ODPOWIEDZIALNOŚCIĄ"	X		
POLKOMTEL SPÓŁKA Z OGRANICZONĄ ODPOWIEDZIALNOŚCIĄ	X		
PRZEDSIĘBIORSTWO INFORMATYCZNE FORTES J. WĄSIK, K. NIZIOŁEK, SPÓŁKA JAWNA	X		
RFC INTERNET SPÓŁKA Z OGRANICZONĄ ODPOWIEDZIALNOŚCIĄ	X		
T-MOBILE POLSKA SPÓŁKA AKCYJNA	X		
"UNINET" SPÓŁKA Z OGRANICZONĄ ODPOWIEDZIALNOŚCIĄ	X		
UNINET ŚWIATŁOWÓD SPÓŁKA Z OGRANICZONĄ ODPOWIEDZIALNOŚCIĄ	X		
VECTRA SPÓŁKA AKCYJNA	X		
WOJEWÓDZTWO ŚWIĘTOKRZYSKIE		X	

W tabeli nr 11.5.2 przedstawiono liczbowy i procentowy podział na punkty adresowe w zależności od rodzaju zasięgu na terenie gminy.

**Tabela 11.5.2: Podział na rodzaje usług i zasięgów.**

	<b>Liczba adresów</b>	<b>Udział %</b>
Rzeczywisty	2 731	95,46%
Hurtowy (wyłącznie)	37	1,29%
Teoretyczny (wyłącznie)	60	2,10%
Brak zasięgu	33	1,15%
<b>SUMA</b>	<b>2 861</b>	<b>100%</b>

## Zasięgi sieci

W tabeli nr 11.5.3 przedstawiono liczbowo i procentowo liczbę zasięgów oraz liczbę punktów adresowych na terenie gminy w zależności od przepustowości.

**Tabela 11.5.3: Liczba zasięgów i adresów w podziale na przepustowość.**

<b>Przepustowość [Mb/s]</b>	<b>Liczba zasięgów</b>	<b>Udział %</b>	<b>Liczba punktów adresowych</b>	<b>Udział %</b>
2	2	0,01%	0	0,00%
10	0	0,00%	0	0,00%
20	0	0,00%	0	0,00%
30	916	4,08%	16	0,57%
40	202	0,90%	7	0,25%
50	1 830	8,16%	100	3,54%
60	699	3,12%	12	0,42%
70	46	0,21%	6	0,21%
80	36	0,16%	2	0,07%
90	0	0,00%	0	0,00%
100	4	0,02%	4	0,14%
200	0	0,00%	0	0,00%
300	0	0,00%	0	0,00%
400	0	0,00%	0	0,00%
500	0	0,00%	0	0,00%
600	0	0,00%	0	0,00%
700	0	0,00%	0	0,00%
800	0	0,00%	0	0,00%
900	4 088	18,22%	0	0,00%
1000	14 607	65,12%	2 680	94,77%
2000	0	0,00%	0	0,00%
3000	0	0,00%	0	0,00%
4000	0	0,00%	0	0,00%
5000	0	0,00%	0	0,00%
6000	0	0,00%	0	0,00%

Przepustowość [Mb/s]	Liczba zasięgów	Udział %	Liczba punktów adresowych	Udział %
7000	0	0,00%	0	0,00%
8000	0	0,00%	0	0,00%
9000	0	0,00%	0	0,00%
10000	1	0,00%	1	0,04%
<b>SUMA</b>	<b>22 431</b>	<b>100%</b>	<b>2 828</b>	<b>100%</b>

W tabeli nr 11.5.4 przedstawiono liczbę zasięgów w gminie w zależności od rodzaju medium.

<b>Tabela 11.5.4: Liczba zasięgów z podziałem na medium.</b>		
Medium	Liczba zasięgów	Udział %
światłowodowe	18 699	83,36%
kablowe współosiowe miedziane	0	0,00%
kablowe parowe miedziane	1 614	7,20%
radiowe (FWA)	2 118	9,44%
<b>SUMA</b>	<b>22 431</b>	<b>100%</b>

## Plany inwestycyjne (komercyjne)

W gminie zostało zgłoszonych 281 planowanych inwestycji w punktach adresowych. Zgłoszone plany inwestycyjne przewidują objęcie w kolejnych 3 latach zasięgiem stacjonarnego dostępu do usług szerokopasmowych:

- 251 punktów adresowych znajdujących się już w zasięgu rzeczywistym;
- 0 punktów adresowych znajdujących się już w zasięgu wyłącznie hurtowym;
- 17 punktów adresowych znajdujących się już w zasięgu teoretycznym;
- 203 punkty adresowe znajdujące się w planie inwestycyjnym ze środków publicznych;
- 0 punktów adresowych znajdujących się w więcej niż jednym planie inwestycyjnym ze środków prywatnych;
- 13 punktów adresowych będących białymi plamami (bez zasięgu).

## Plany inwestycyjne realizowane ze środków publicznych

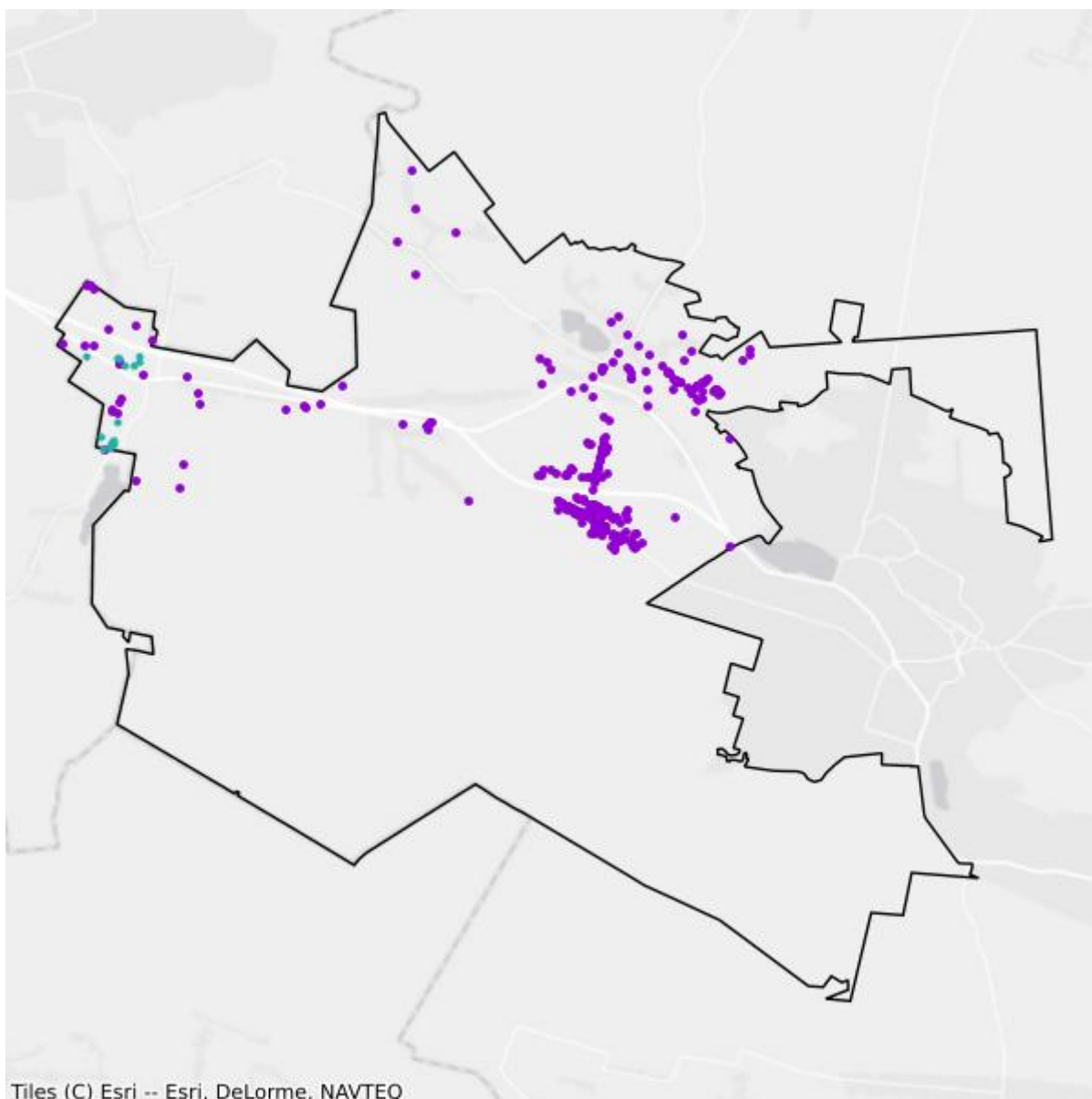
W gminie realizowane są plany inwestycyjne ze środków publicznych obejmujące 15 punktów adresowych. Realizowany jest 1 projekt z KPO i 0 projektów z FERC. Dane pochodzą z systemu SIMBA i odnoszą się do umów o dofinansowanie zawartych do dnia 31 marca 2026.

W tabeli nr 11.5.5 przedstawiono liczbę punktów adresowych na terenie gminy, objętych planami inwestycyjnymi do zrealizowania ze środków publicznych.

**Tabela 11.5.5: Liczba punktów adresowych ze zgłoszonymi planami inwestycyjnymi realizowanymi ze środków publicznych.**

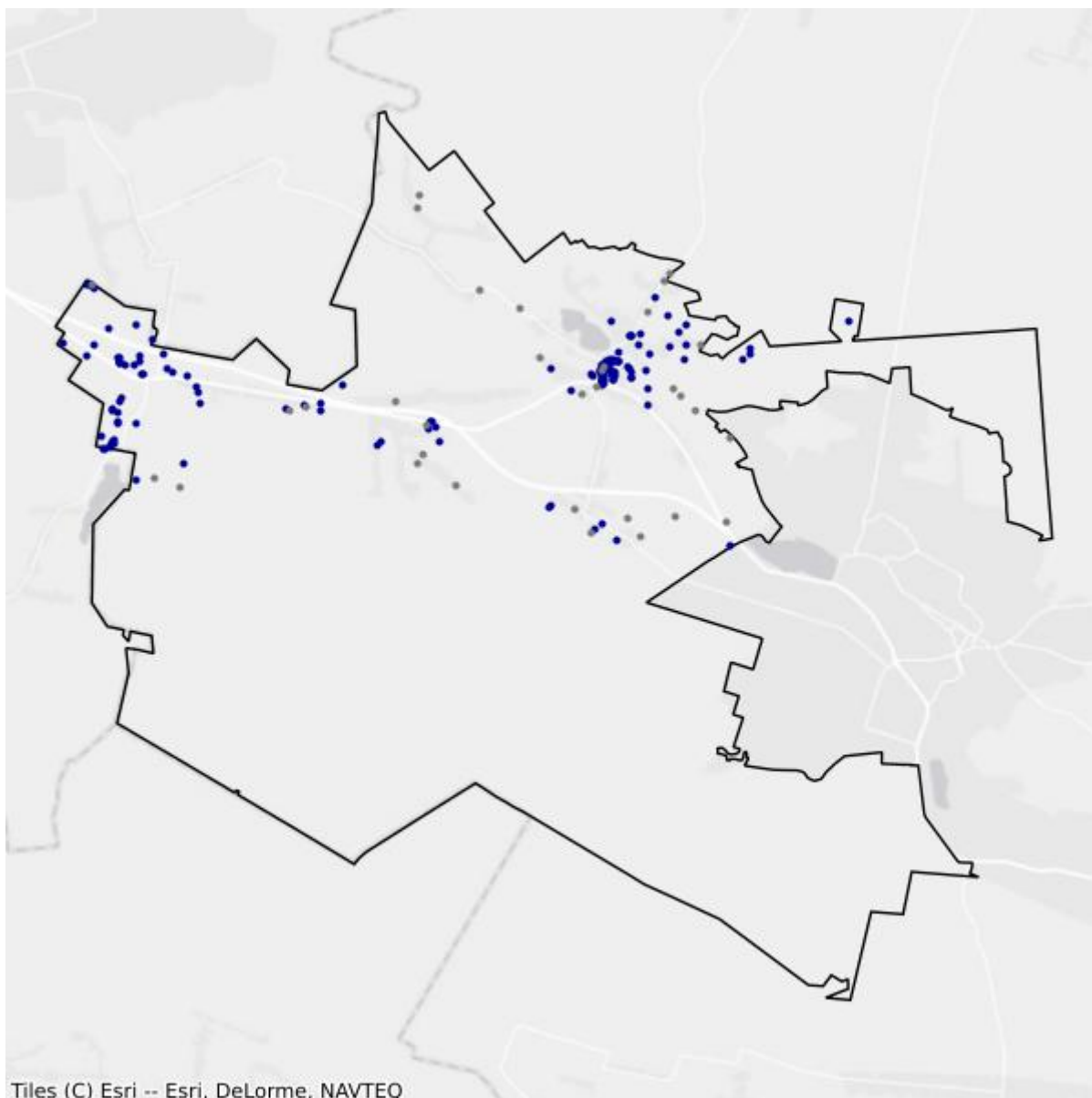
Numer projektu	Beneficjent	Liczba PA
KPOD.05.02-IW. 06-0065/25	SCARNET SPÓŁKA Z OGRANICZONĄ ODPOWIEDZIALNOŚCIĄ	15
<b>SUMA</b>		<b>15</b>

## Mapa planów inwestycyjnych



- Plany inwestycyjne realizowane ze środków prywatnych
- Plany inwestycyjne realizowane ze środków publicznych

## Mapa białych plam



- Białe plamy
- W zasięgu poniżej 100 Mb/s

# 12. Powiat staszowski

TERC: 2612

## Statystyki ogólne

W powiecie są 25 343 punkty adresowe. Na koniec marca 2026 roku w zasięgu stacjonarnego dostępu do usług szerokopasmowych było 22 348 punktów adresowych. Na wskazanym obszarze było 5 237 białych plam NGA, w tym 2 995 pozostało bez żadnego zasięgu. Od 1 stycznia 2023 do 31 marca 2026 roku obywatele zgłosili 526 zapotrzebowań na internet i 28 weryfikacji danych w systemie internet.gov.pl.

Na terenie powiatu działa 32 przedsiębiorców telekomunikacyjnych świadczących usługi stacjonarnego dostępu do usług szerokopasmowych, w tym:

- 22 świadczących wyłącznie usługi detaliczne;
- 5 świadczących wyłącznie usługi hurtowe;
- 5 świadczących usługi hurtowo-detaliczne.

W tabeli nr 12.1 przedstawiono liczbę zasięgów i punktów adresowych w zasięgu na terenie powiatu.

Tabela 12.1: Liczba zasięgów i punktów adresowych w zasięgu na terenie powiatu.			
Gmina	Liczba zasięgów zgłoszonych przez podmioty zobowiązane do raportowania	Liczba punktów adresowych objętych zasięgiem	Liczba punktów adresowych ogółem
Bogoria TERC: 2612013	26 841	2 349	2 861
Łubnice TERC: 2612022	8 489	951	1 598
Oleśnica TERC: 2612033	15 201	1 399	1 570
Osiek TERC: 2612043	21 303	2 417	2 672
Połaniec TERC: 2612053	19 615	2 669	3 176
Rytwiany TERC: 2612062	14 631	2 588	2 670
Staszów	72 817	8 204	8 600

Gmina	Liczba zasięgów zgłoszonych przez podmioty zobowiązane do raportowania	Liczba punktów adresowych objętych zasięgiem	Liczba punktów adresowych ogółem
TERC: 2612073			
Szydłów TERC: 2612083	17 823	1 771	2 196
<b>SUMA</b>	<b>196 720</b>	<b>22 348</b>	<b>25 343</b>

W tabeli nr 12.2 przedstawiono liczbowy i procentowy podział na punkty adresowe w zależności od rodzaju zasięgu na terenie powiatu.

Tabela 12.2: Podział na rodzaje usług i zasięgów.		
	Liczba adresów	Udział %
Rzeczywisty	20 992	82,83%
Hurtowy (wyłącznie)	419	1,65%
Teoretyczny (wyłącznie)	937	3,70%
Brak zasięgu	2 995	11,82%
<b>SUMA</b>	<b>25 343</b>	<b>100%</b>

## Zasięgi sieci

W tabeli nr 12.3 przedstawiono liczbowo i procentowo liczbę zasięgów oraz liczbę punktów adresowych na terenie powiatu w zależności od przepustowości.

Tabela 12.3: Liczba zasięgów i adresów w podziale na przepustowość.				
Przepustowość [Mb/s]	Liczba zasięgów	Udział %	Liczba punktów adresowych	Udział %
2	3 516	1,79%	41	0,18%
10	362	0,18%	2	0,01%
20	10	0,01%	2	0,01%
30	3 772	1,92%	158	0,71%
40	1 426	0,72%	52	0,23%
50	16 069	8,17%	1 868	8,36%
60	1 073	0,55%	82	0,37%
70	322	0,16%	26	0,12%
80	74	0,04%	11	0,05%
90	0	0,00%	0	0,00%
100	197	0,10%	53	0,24%
200	491	0,25%	176	0,79%
300	262	0,13%	36	0,16%
400	0	0,00%	0	0,00%
500	7	0,00%	1	0,00%

Przepustowość [Mb/s]	Liczba zasięgów	Udział %	Liczba punktów adresowych	Udział %
600	3 135	1,59%	26	0,12%
700	0	0,00%	0	0,00%
800	0	0,00%	0	0,00%
900	41 822	21,26%	1 176	5,26%
1000	124 166	63,12%	18 624	83,34%
2000	2	0,00%	1	0,00%
3000	0	0,00%	0	0,00%
4000	0	0,00%	0	0,00%
5000	0	0,00%	0	0,00%
6000	1	0,00%	0	0,00%
7000	0	0,00%	0	0,00%
8000	0	0,00%	0	0,00%
9000	0	0,00%	0	0,00%
10000	13	0,01%	13	0,06%
<b>SUMA</b>	<b>196 720</b>	<b>100%</b>	<b>22 348</b>	<b>100%</b>

W tabeli nr 12.4 przedstawiono liczbę zasięgów w powiecie w zależności od rodzaju medium.

**Tabela 12.4: Liczba zasięgów z podziałem na medium.**

Medium	Liczba zasięgów	Udział %
światłowodowe	168 803	85,81%
kablowe współosiowe miedziane	402	0,20%
kablowe parowe miedziane	11 645	5,92%
radiowe (FWA)	15 870	8,07%
<b>SUMA</b>	<b>196 720</b>	<b>100%</b>

## Plany inwestycyjne (komercyjne)

W powiecie zgłoszone zostały plany inwestycyjne obejmujące 6 918 punktów adresowych, w tym 6 374 unikalne punkty adresowe.

W tabeli nr 12.5 przedstawiono liczbę punktów adresowych na terenie powiatu, objętych planami inwestycyjnymi do zrealizowania ze środków własnych inwestorów.

**Tabela 12.5: Liczba punktów adresowych ze zgłoszonymi planami inwestycyjnymi finansowanymi ze środków własnych inwestora.**

Powiat	Liczba punktów adresowych objętych planami inwestycyjnymi
Bogoria TERC: 2612013	1 018
Łubnice TERC: 2612022	465
Oleśnica	328

<b>Powiat</b>	<b>Liczba punktów adresowych objętych planami inwestycyjnymi</b>
TERC: 2612033	
Osiek TERC: 2612043	342
Połaniec TERC: 2612053	1 009
Rytwiany TERC: 2612062	845
Staszów TERC: 2612073	2 679
Szydłów TERC: 2612083	232
<b>SUMA</b>	<b>6 918</b>

## Plany inwestycyjne realizowane ze środków publicznych

W powiecie realizowane są plany inwestycyjne ze środków publicznych obejmujące 2 823 punkty adresowe. Realizowane są 2 projekty z KPO i 0 projektów z FERC. Dane pochodzą z systemu SIMBA i odnoszą się do umów o dofinansowanie zawartych do dnia 31 marca 2026.

W tabeli nr 12.6 przedstawiono liczbę punktów adresowych na terenie powiatu, objętych planami inwestycyjnymi do zrealizowania ze środków publicznych.

<b>Tabela 12.6: Liczba punktów adresowych ze zgłoszonymi planami inwestycyjnymi realizowanymi ze środków publicznych.</b>	
<b>Gmina</b>	<b>Liczba punktów adresowych objętych planami inwestycyjnymi</b>
Bogoria TERC: 2612013	206
Łubnice TERC: 2612022	554
Oleśnica TERC: 2612033	176
Osiek TERC: 2612043	206
Połaniec TERC: 2612053	563
Rytwiany TERC: 2612062	233
Staszów TERC: 2612073	808
Szydłów TERC: 2612083	77
<b>SUMA</b>	<b>2 823</b>

# 12.1. Gmina Bogoria

TERC: 2612013

## Statystyki ogólne

W gminie jest 2 861 punktów adresowych. Na koniec marca 2026 roku w zasięgu stacjonarnego dostępu do usług szerokopasmowych było 2 349 punktów adresowych. Na wskazanym obszarze były 604 białe plamy NGA, w tym 512 pozostało bez żadnego zasięgu. Od 1 stycznia 2023 do 31 marca 2026 roku obywatele zgłosili 49 zapotrzebowań na internet i 1 weryfikację danych w systemie internet.gov.pl.

W tabeli nr 12.1.1 przedstawiono przedsiębiorców telekomunikacyjnych działających na terenie gminy i świadczących usługi stacjonarnego dostępu do usług szerokopasmowych.

Tabela 12.1.1: Podmiot w zależności od rodzaju usług.			
Podmiot	Detal	Hurt	Hurt-Detal
EXATEL SPÓŁKA AKCYJNA	X		
MARIUSZ MACHNIK - FIRMA WIELOBRANŻOWA "ANMA"	X		
MARIUSZ UFEL N3T PROJEKT	X		
NAUKOWA I AKADEMICKA SIEĆ KOMPUTEROWA - PAŃSTWOWY INSTYTUT BADAWCZY	X		
"NETIA" SPÓŁKA AKCYJNA			X
NEXERA SPÓŁKA Z OGRANICZONĄ ODPOWIEDZIALNOŚCIĄ		X	
ORANGE POLSKA SPÓŁKA AKCYJNA	X	X	X
"P4 SPÓŁKA Z OGRANICZONĄ ODPOWIEDZIALNOŚCIĄ"	X		
POLKOMTEL SPÓŁKA Z OGRANICZONĄ ODPOWIEDZIALNOŚCIĄ	X		
PRZEDSIĘBIORSTWO INFORMATYCZNE FORTES J. WĄSIK, K. NIZIOŁEK, SPÓŁKA JAWNA	X		
RFC INTERNET SPÓŁKA Z OGRANICZONĄ ODPOWIEDZIALNOŚCIĄ	X		
SYMETRA SPÓŁKA Z OGRANICZONĄ ODPOWIEDZIALNOŚCIĄ	X		
T-MOBILE POLSKA SPÓŁKA AKCYJNA	X		
"UNINET" SPÓŁKA Z OGRANICZONĄ ODPOWIEDZIALNOŚCIĄ	X		
UNINET ŚWIATŁOWÓD SPÓŁKA Z OGRANICZONĄ ODPOWIEDZIALNOŚCIĄ	X		
VOICE NET TV SPÓŁKA Z OGRANICZONĄ ODPOWIEDZIALNOŚCIĄ	X		
WOJEWÓDZTWO ŚWIĘTOKRZYSKIE		X	

W tabeli nr 12.1.2 przedstawiono liczbowy i procentowy podział na punkty adresowe w zależności od rodzaju zasięgu na terenie gminy.

<b>Tabela 12.1.2: Podział na rodzaje usług i zasięgów.</b>		
	<b>Liczba adresów</b>	<b>Udział %</b>
Rzeczywisty	2 284	79,83%
Hurtowy (wyłącznie)	29	1,01%
Teoretyczny (wyłącznie)	36	1,26%
Brak zasięgu	512	17,90%
<b>SUMA</b>	<b>2 861</b>	<b>100%</b>

## Zasięgi sieci

W tabeli nr 12.1.3 przedstawiono liczbowo i procentowo liczbę zasięgów oraz liczbę punktów adresowych na terenie gminy w zależności od przepustowości.

<b>Tabela 12.1.3: Liczba zasięgów i adresów w podziale na przepustowość.</b>				
<b>Przepustowość [Mb/s]</b>	<b>Liczba zasięgów</b>	<b>Udział %</b>	<b>Liczba punktów adresowych</b>	<b>Udział %</b>
2	0	0,00%	0	0,00%
10	0	0,00%	0	0,00%
20	0	0,00%	0	0,00%
30	222	0,83%	17	0,72%
40	102	0,38%	2	0,09%
50	1 153	4,30%	68	2,89%
60	44	0,16%	0	0,00%
70	26	0,10%	3	0,13%
80	7	0,03%	2	0,09%
90	0	0,00%	0	0,00%
100	11	0,04%	5	0,21%
200	0	0,00%	0	0,00%
300	33	0,12%	2	0,09%
400	0	0,00%	0	0,00%
500	0	0,00%	0	0,00%
600	0	0,00%	0	0,00%
700	0	0,00%	0	0,00%
800	0	0,00%	0	0,00%
900	6 121	22,80%	2	0,09%
1000	19 121	71,24%	2 247	95,66%
2000	0	0,00%	0	0,00%
3000	0	0,00%	0	0,00%
4000	0	0,00%	0	0,00%

Przepustowość [Mb/s]	Liczba zasięgów	Udział %	Liczba punktów adresowych	Udział %
5000	0	0,00%	0	0,00%
6000	0	0,00%	0	0,00%
7000	0	0,00%	0	0,00%
8000	0	0,00%	0	0,00%
9000	0	0,00%	0	0,00%
10000	1	0,00%	1	0,04%
<b>SUMA</b>	<b>26 841</b>	<b>100%</b>	<b>2 349</b>	<b>100%</b>

W tabeli nr 12.1.4 przedstawiono liczbę zasięgów w gminie w zależności od rodzaju medium.

<b>Tabela 12.1.4: Liczba zasięgów z podziałem na medium.</b>		
Medium	Liczba zasięgów	Udział %
światłowodowe	25 253	94,08%
kablowe współosiowe miedziane	0	0,00%
kablowe parowe miedziane	420	1,56%
radiowe (FWA)	1 168	4,35%
<b>SUMA</b>	<b>26 841</b>	<b>100%</b>

## Plany inwestycyjne (komercyjne)

W gminie zostało zgłoszonych 1 018 planowanych inwestycji w punktach adresowych. Zgłoszone plany inwestycyjne przewidują objęcie w kolejnych 3 latach zasięgiem stacjonarnego dostępu do usług szerokopasmowych:

- 623 punkty adresowe znajdujące się już w zasięgu rzeczywistym;
- 0 punktów adresowych znajdujących się już w zasięgu wyłącznie hurtowym;
- 36 punktów adresowych znajdujących się już w zasięgu teoretycznym;
- 1 018 punktów adresowych znajdujących się w planie inwestycyjnym ze środków publicznych;
- 31 punktów adresowych znajdujących się w więcej niż jednym planie inwestycyjnym ze środków prywatnych;
- 328 punktów adresowych będących białymi plamami (bez zasięgu).

## Plany inwestycyjne realizowane ze środków publicznych

W gminie realizowane są plany inwestycyjne ze środków publicznych obejmujące 206 punktów adresowych. Realizowany jest 1 projekt z KPO i 0 projektów z FERC. Dane pochodzą z systemu SIMBA i odnoszą się do umów o dofinansowanie zawartych do dnia 31 marca 2026.

W tabeli nr 12.1.5 przedstawiono liczbę punktów adresowych na terenie gminy, objętych planami inwestycyjnymi do zrealizowania ze środków publicznych.

**Tabela 12.1.5: Liczba punktów adresowych ze zgłoszonymi planami inwestycyjnymi realizowanymi ze środków publicznych.**

Numer projektu	Beneficjent	Liczba PA
KPOD.05.02-IW. 06-0375/23	PODKARPACKIE SIECI TELEKOMUNIKACYJNE SPÓŁKA Z OGRANICZONĄ ODPOWIEDZIALNOŚCIĄ	206
<b>SUMA</b>		<b>206</b>

## 12.2. Gmina Łubnice

TERC: 2612022

### Statystyki ogólne

W gminie jest 1 598 punktów adresowych. Na koniec marca 2026 roku w zasięgu stacjonarnego dostępu do usług szerokopasmowych było 951 punktów adresowych. Na wskazanym obszarze były 662 białe plamy NGA, w tym 647 pozostało bez żadnego zasięgu. Od 1 stycznia 2023 do 31 marca 2026 roku obywatele zgłosili 212 zapotrzebowań na internet i 8 weryfikacji danych w systemie internet.gov.pl.

W tabeli nr 12.2.1 przedstawiono przedsiębiorców telekomunikacyjnych działających na terenie gminy i świadczących usługi stacjonarnego dostępu do usług szerokopasmowych.

Tabela 12.2.1: Podmiot w zależności od rodzaju usług.			
Podmiot	Detal	Hurt	Hurt-Detal
EXATEL SPÓŁKA AKCYJNA	X		
F.H.U. "GLOBAL-NET" WITOLD ROGALA	X		
NAUKOWA I AKADEMICKA SIEĆ KOMPUTEROWA - PAŃSTWOWY INSTYTUT BADAWCZY	X		
"NETIA" SPÓŁKA AKCYJNA			X
NEXERA SPÓŁKA Z OGRANICZONĄ ODPOWIEDZIALNOŚCIĄ		X	
ORANGE POLSKA SPÓŁKA AKCYJNA	X	X	X
"P4 SPÓŁKA Z OGRANICZONĄ ODPOWIEDZIALNOŚCIĄ"	X		
PODKARPACKIE SIECI TELEKOMUNIKACYJNE SPÓŁKA Z OGRANICZONĄ ODPOWIEDZIALNOŚCIĄ	X		
POLKOMTEL SPÓŁKA Z OGRANICZONĄ ODPOWIEDZIALNOŚCIĄ	X		
PRZEDSIĘBIORSTWO INFORMATYCZNE FORTES J. WĄSIK, K. NIZIOŁEK, SPÓŁKA JAWNA	X		
RFC INTERNET SPÓŁKA Z OGRANICZONĄ ODPOWIEDZIALNOŚCIĄ	X		
SYMETRA SPÓŁKA Z OGRANICZONĄ ODPOWIEDZIALNOŚCIĄ	X		
T-MOBILE POLSKA SPÓŁKA AKCYJNA	X		
"UNINET" SPÓŁKA Z OGRANICZONĄ ODPOWIEDZIALNOŚCIĄ	X		
UNINET ŚWIATŁOWÓD SPÓŁKA Z OGRANICZONĄ ODPOWIEDZIALNOŚCIĄ	X		
VOICE NET TV SPÓŁKA Z OGRANICZONĄ ODPOWIEDZIALNOŚCIĄ	X		
WOJEWÓDZTWO ŚWIĘTOKRZYSKIE		X	

W tabeli nr 12.2.2 przedstawiono liczbowy i procentowy podział na punkty adresowe w zależności od rodzaju zasięgu na terenie gminy.

<b>Tabela 12.2.2: Podział na rodzaje usług i zasięgów.</b>		
	<b>Liczba adresów</b>	<b>Udział %</b>
Rzeczywisty	607	37,98%
Hurtowy (wyłącznie)	14	0,88%
Teoretyczny (wyłącznie)	330	20,65%
Brak zasięgu	647	40,49%
<b>SUMA</b>	<b>1 598</b>	<b>100%</b>

## Zasięgi sieci

W tabeli nr 12.2.3 przedstawiono liczbowo i procentowo liczbę zasięgów oraz liczbę punktów adresowych na terenie gminy w zależności od przepustowości.

<b>Tabela 12.2.3: Liczba zasięgów i adresów w podziale na przepustowość.</b>				
<b>Przepustowość [Mb/s]</b>	<b>Liczba zasięgów</b>	<b>Udział %</b>	<b>Liczba punktów adresowych</b>	<b>Udział %</b>
2	0	0,00%	0	0,00%
10	0	0,00%	0	0,00%
20	0	0,00%	0	0,00%
30	57	0,67%	3	0,32%
40	9	0,11%	1	0,11%
50	76	0,90%	7	0,74%
60	27	0,32%	4	0,42%
70	15	0,18%	0	0,00%
80	1	0,01%	0	0,00%
90	0	0,00%	0	0,00%
100	3	0,04%	2	0,21%
200	5	0,06%	1	0,11%
300	0	0,00%	0	0,00%
400	0	0,00%	0	0,00%
500	0	0,00%	0	0,00%
600	0	0,00%	0	0,00%
700	0	0,00%	0	0,00%
800	0	0,00%	0	0,00%
900	2 044	24,08%	332	34,91%
1000	6 250	73,62%	599	62,99%
2000	0	0,00%	0	0,00%
3000	0	0,00%	0	0,00%
4000	0	0,00%	0	0,00%

Przepustowość [Mb/s]	Liczba zasięgów	Udział %	Liczba punktów adresowych	Udział %
5000	0	0,00%	0	0,00%
6000	0	0,00%	0	0,00%
7000	0	0,00%	0	0,00%
8000	0	0,00%	0	0,00%
9000	0	0,00%	0	0,00%
10000	2	0,02%	2	0,21%
<b>SUMA</b>	<b>8 489</b>	<b>100%</b>	<b>951</b>	<b>100%</b>

W tabeli nr 12.2.4 przedstawiono liczbę zasięgów w gminie w zależności od rodzaju medium.

<b>Tabela 12.2.4: Liczba zasięgów z podziałem na medium.</b>		
Medium	Liczba zasięgów	Udział %
światłowodowe	8 299	97,76%
kablowe współosiowe miedziane	0	0,00%
kablowe parowe miedziane	184	2,17%
radiowe (FWA)	6	0,07%
<b>SUMA</b>	<b>8 489</b>	<b>100%</b>

## Plany inwestycyjne (komercyjne)

W gminie zostało zgłoszonych 465 planowanych inwestycji w punktach adresowych. Zgłoszone plany inwestycyjne przewidują objęcie w kolejnych 3 latach zasięgiem stacjonarnego dostępu do usług szerokopasmowych:

- 19 punktów adresowych znajdujących się już w zasięgu rzeczywistym;
- 5 punktów adresowych znajdujących się już w zasięgu wyłącznie hurtowym;
- 110 punktów adresowych znajdujących się już w zasięgu teoretycznym;
- 465 punktów adresowych znajdujących się w planie inwestycyjnym ze środków publicznych;
- 1 punkt adresowy znajdujący się w więcej niż jednym planie inwestycyjnym ze środków prywatnych;
- 330 punktów adresowych będących białymi plamami (bez zasięgu).

## Plany inwestycyjne realizowane ze środków publicznych

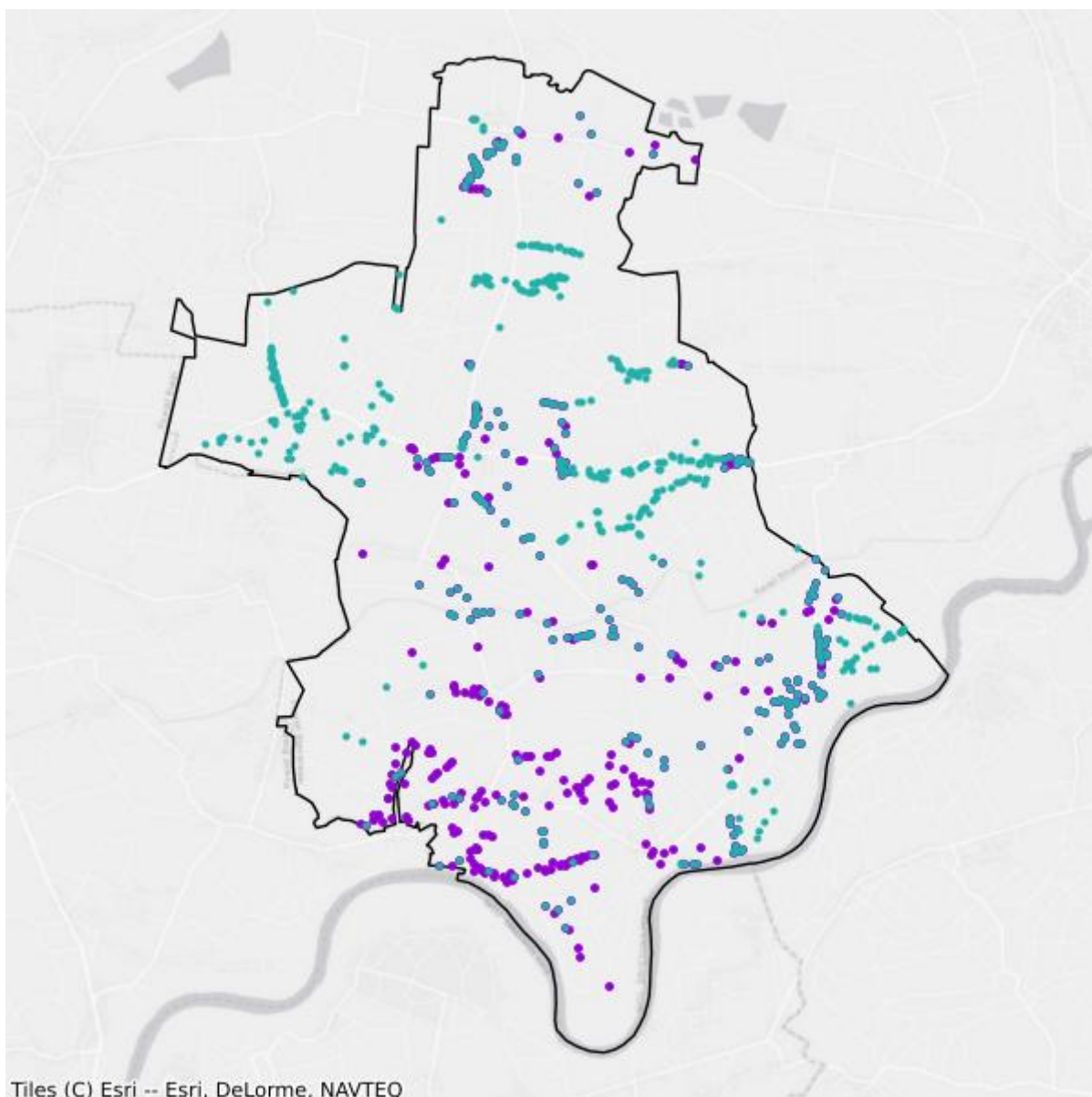
W gminie realizowane są plany inwestycyjne ze środków publicznych obejmujące 554 punkty adresowe. Realizowany jest 1 projekt z KPO i 0 projektów z FERC. Dane pochodzą z systemu SIMBA i odnoszą się do umów o dofinansowanie zawartych do dnia 31 marca 2026.

W tabeli nr 12.2.5 przedstawiono liczbę punktów adresowych na terenie gminy, objętych planami inwestycyjnymi do zrealizowania ze środków publicznych.

**Tabela 12.2.5: Liczba punktów adresowych ze zgłoszonymi planami inwestycyjnymi realizowanymi ze środków publicznych.**

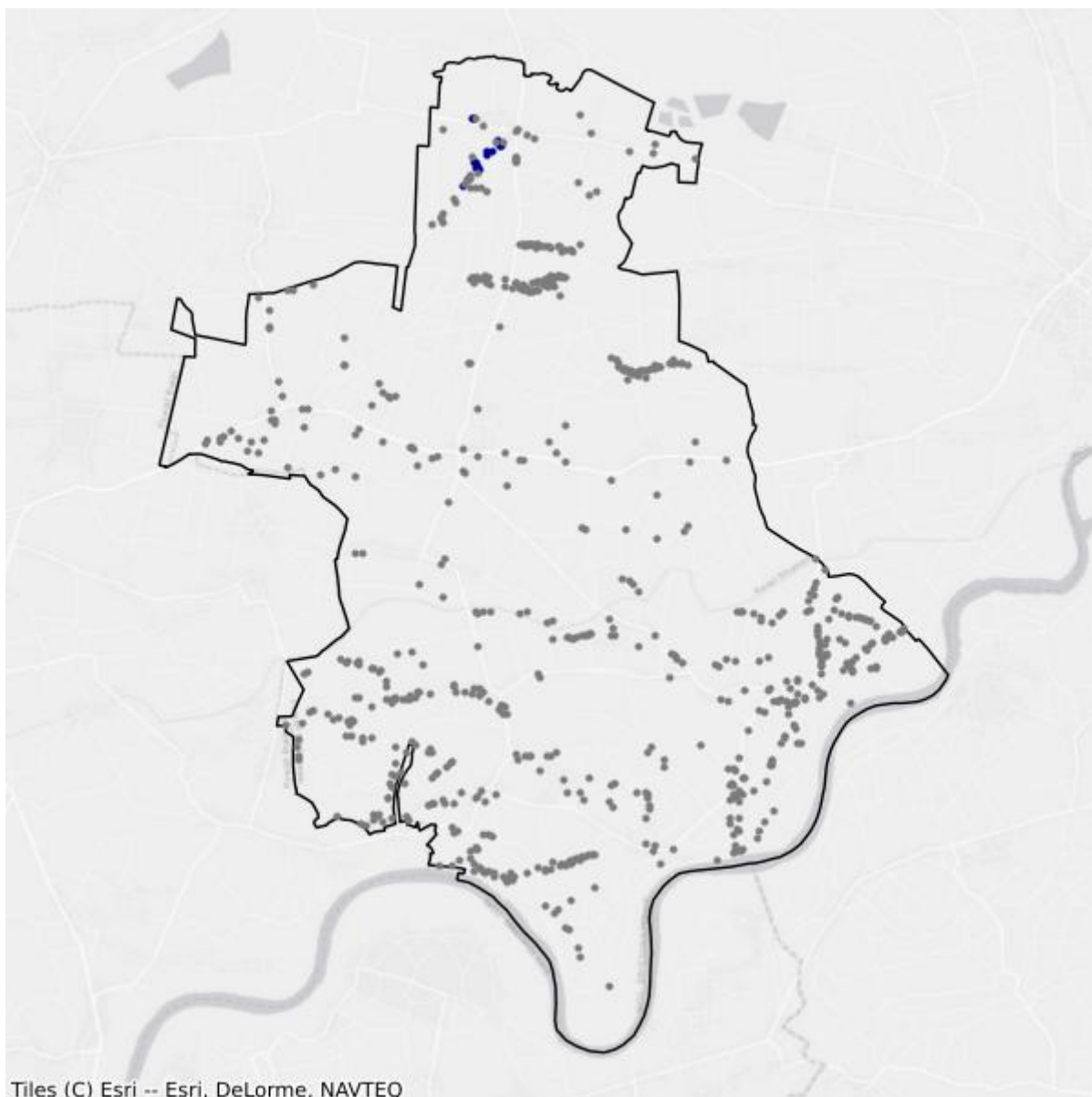
Numer projektu	Beneficjent	Liczba PA
KPOD.05.02-IW. 06-0375/23	PODKARPACKIE SIECI TELEKOMUNIKACYJNE SPÓŁKA Z OGRANICZONĄ ODPOWIEDZIALNOŚCIĄ	554
<b>SUMA</b>		<b>554</b>

## Mapa planów inwestycyjnych



- Plany inwestycyjne realizowane ze środków prywatnych
- Plany inwestycyjne realizowane ze środków publicznych

## Mapa białych plam



- Białe plamy
- W zasięgu poniżej 100 Mb/s

## 12.3. Gmina Oleśnica

TERC: 2612033

### Statystyki ogólne

W gminie jest 1 570 punktów adresowych. Na koniec marca 2026 roku w zasięgu stacjonarnego dostępu do usług szerokopasmowych było 1 399 punktów adresowych. Na wskazanym obszarze były 282 białe plamy NGA, w tym 171 pozostało bez żadnego zasięgu. Od 1 stycznia 2023 do 31 marca 2026 roku obywatele zgłosili 7 zapotrzebowań na internet i 0 weryfikacji danych w systemie internet.gov.pl.

W tabeli nr 12.3.1 przedstawiono przedsiębiorców telekomunikacyjnych działających na terenie gminy i świadczących usługi stacjonarnego dostępu do usług szerokopasmowych.

Tabela 12.3.1: Podmiot w zależności od rodzaju usług.			
Podmiot	Detal	Hurt	Hurt-Detal
EXATEL SPÓŁKA AKCYJNA	X		
F.H.U. "GLOBAL-NET" WITOLD ROGALA	X		
MARIUSZ UFEL N3T PROJEKT	X		
NAUKOWA I AKADEMICKA SIEĆ KOMPUTEROWA - PAŃSTWOWY INSTYTUT BADAWCZY	X		
"NETIA" SPÓŁKA AKCYJNA			X
NEXERA SPÓŁKA Z OGRANICZONĄ ODPOWIEDZIALNOŚCIĄ		X	
ORANGE POLSKA SPÓŁKA AKCYJNA	X	X	X
"P4 SPÓŁKA Z OGRANICZONĄ ODPOWIEDZIALNOŚCIĄ"	X		
PODKARPACKIE SIECI TELEKOMUNIKACYJNE SPÓŁKA Z OGRANICZONĄ ODPOWIEDZIALNOŚCIĄ	X		
POLKOMTEL SPÓŁKA Z OGRANICZONĄ ODPOWIEDZIALNOŚCIĄ	X		
PRZEDSIĘBIORSTWO INFORMATYCZNE FORTES J. WĄSIK, K. NIZIOŁEK, SPÓŁKA JAWNA	X		
RFC INTERNET SPÓŁKA Z OGRANICZONĄ ODPOWIEDZIALNOŚCIĄ	X		
SYMETRA SPÓŁKA Z OGRANICZONĄ ODPOWIEDZIALNOŚCIĄ	X		
T-MOBILE POLSKA SPÓŁKA AKCYJNA	X		
"UNINET" SPÓŁKA Z OGRANICZONĄ ODPOWIEDZIALNOŚCIĄ	X		
UNINET ŚWIATŁOWÓD SPÓŁKA Z OGRANICZONĄ ODPOWIEDZIALNOŚCIĄ	X		
VOICE NET TV SPÓŁKA Z OGRANICZONĄ ODPOWIEDZIALNOŚCIĄ	X		
WOJEWÓDZTWO ŚWIĘTOKRZYSKIE		X	

W tabeli nr 12.3.2 przedstawiono liczbowy i procentowy podział na punkty adresowe w zależności od rodzaju zasięgu na terenie gminy.

<b>Tabela 12.3.2: Podział na rodzaje usług i zasięgów.</b>		
	<b>Liczba adresów</b>	<b>Udział %</b>
Rzeczywisty	1 334	84,97%
Hurtowy (wyłącznie)	8	0,51%
Teoretyczny (wyłącznie)	57	3,63%
Brak zasięgu	171	10,89%
<b>SUMA</b>	<b>1 570</b>	<b>100%</b>

## Zasięgi sieci

W tabeli nr 12.3.3 przedstawiono liczbowo i procentowo liczbę zasięgów oraz liczbę punktów adresowych na terenie gminy w zależności od przepustowości.

<b>Tabela 12.3.3: Liczba zasięgów i adresów w podziale na przepustowość.</b>				
<b>Przepustowość [Mb/s]</b>	<b>Liczba zasięgów</b>	<b>Udział %</b>	<b>Liczba punktów adresowych</b>	<b>Udział %</b>
2	0	0,00%	0	0,00%
10	0	0,00%	0	0,00%
20	0	0,00%	0	0,00%
30	345	2,27%	2	0,14%
40	51	0,34%	1	0,07%
50	869	5,72%	93	6,65%
60	205	1,35%	13	0,93%
70	57	0,37%	2	0,14%
80	2	0,01%	0	0,00%
90	0	0,00%	0	0,00%
100	3	0,02%	1	0,07%
200	387	2,55%	86	6,15%
300	0	0,00%	0	0,00%
400	0	0,00%	0	0,00%
500	0	0,00%	0	0,00%
600	0	0,00%	0	0,00%
700	0	0,00%	0	0,00%
800	0	0,00%	0	0,00%
900	3 040	20,00%	201	14,37%
1000	10 241	67,37%	999	71,41%
2000	0	0,00%	0	0,00%
3000	0	0,00%	0	0,00%
4000	0	0,00%	0	0,00%

Przepustowość [Mb/s]	Liczba zasięgów	Udział %	Liczba punktów adresowych	Udział %
5000	0	0,00%	0	0,00%
6000	0	0,00%	0	0,00%
7000	0	0,00%	0	0,00%
8000	0	0,00%	0	0,00%
9000	0	0,00%	0	0,00%
10000	1	0,01%	1	0,07%
<b>SUMA</b>	<b>15 201</b>	<b>100%</b>	<b>1 399</b>	<b>100%</b>

W tabeli nr 12.3.4 przedstawiono liczbę zasięgów w gminie w zależności od rodzaju medium.

<b>Tabela 12.3.4: Liczba zasięgów z podziałem na medium.</b>		
Medium	Liczba zasięgów	Udział %
światłowodowe	13 284	87,39%
kablowe współosiowe miedziane	0	0,00%
kablowe parowe miedziane	800	5,26%
radiowe (FWA)	1 117	7,35%
<b>SUMA</b>	<b>15 201</b>	<b>100%</b>

## Plany inwestycyjne (komercyjne)

W gminie zostało zgłoszonych 328 planowanych inwestycji w punktach adresowych. Zgłoszone plany inwestycyjne przewidują objęcie w kolejnych 3 latach zasięgiem stacjonarnego dostępu do usług szerokopasmowych:

- 218 punktów adresowych znajdujących się już w zasięgu rzeczywistym;
- 0 punktów adresowych znajdujących się już w zasięgu wyłącznie hurtowym;
- 3 punkty adresowe znajdujące się już w zasięgu teoretycznym;
- 328 punktów adresowych znajdujących się w planie inwestycyjnym ze środków publicznych;
- 0 punktów adresowych znajdujących się w więcej niż jednym planie inwestycyjnym ze środków prywatnych;
- 107 punktów adresowych będących białymi plamami (bez zasięgu).

## Plany inwestycyjne realizowane ze środków publicznych

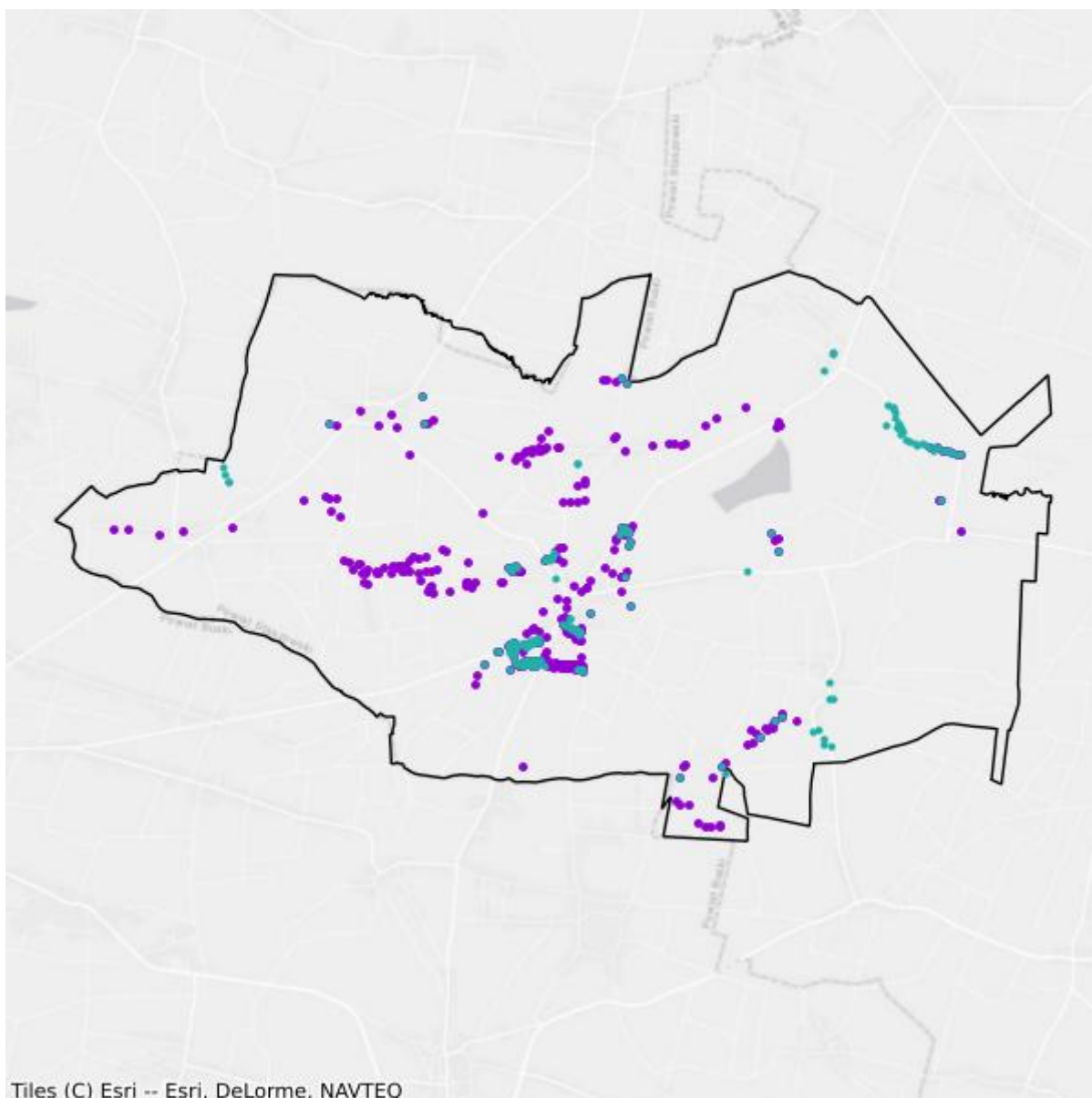
W gminie realizowane są plany inwestycyjne ze środków publicznych obejmujące 176 punktów adresowych. Realizowany jest 1 projekt z KPO i 0 projektów z FER. Dane pochodzą z systemu SIMBA i odnoszą się do umów o dofinansowanie zawartych do dnia 31 marca 2026.

W tabeli nr 12.3.5 przedstawiono liczbę punktów adresowych na terenie gminy, objętych planami inwestycyjnymi do zrealizowania ze środków publicznych.

**Tabela 12.3.5: Liczba punktów adresowych ze zgłoszonymi planami inwestycyjnymi realizowanymi ze środków publicznych.**

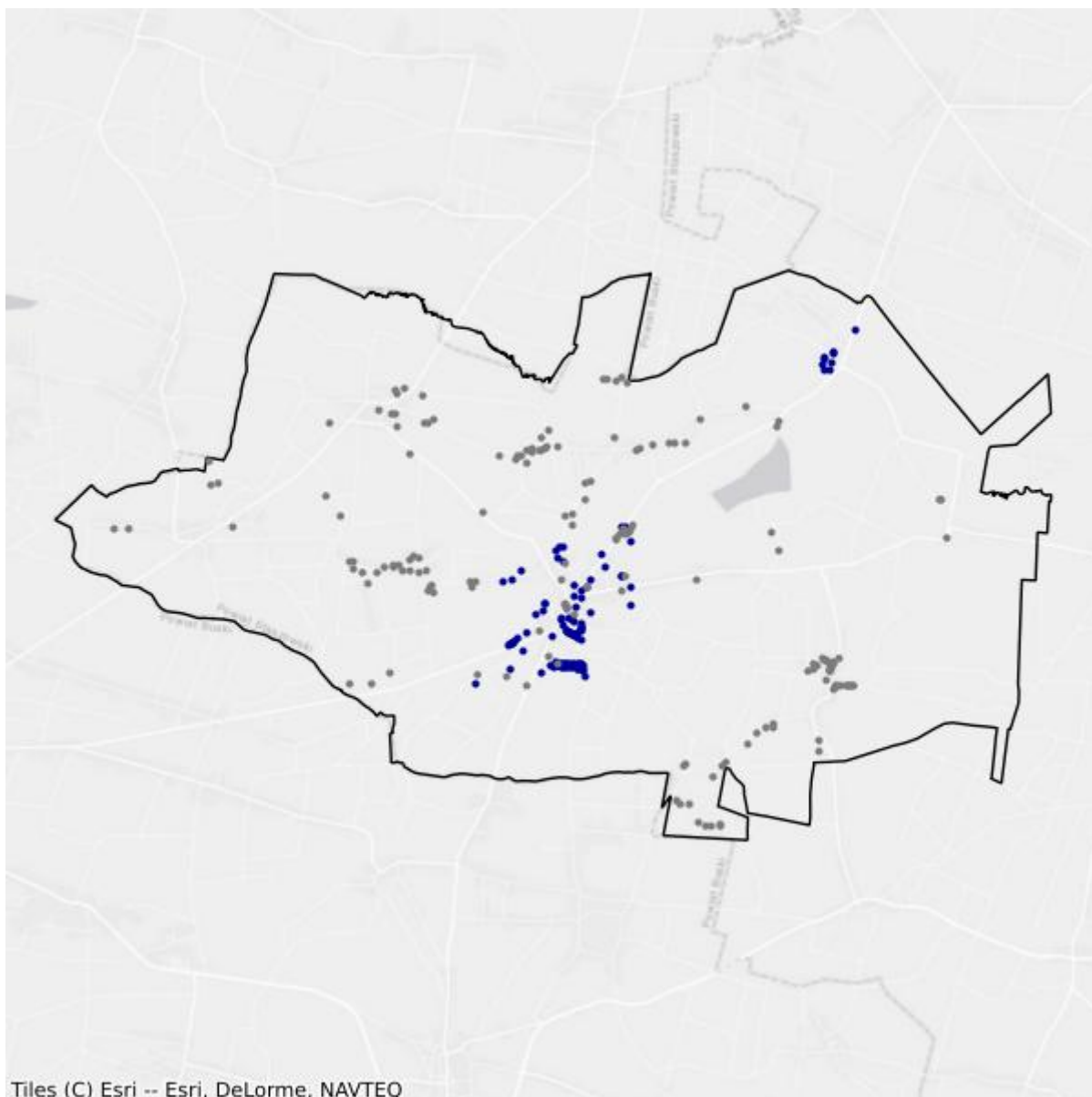
Numer projektu	Beneficjent	Liczba PA
KPOD.05.02-IW. 06-0375/23	PODKARPACKIE SIECI TELEKOMUNIKACYJNE SPÓŁKA Z OGRANICZONĄ ODPOWIEDZIALNOŚCIĄ	176
<b>SUMA</b>		<b>176</b>

## Mapa planów inwestycyjnych



- Plany inwestycyjne realizowane ze środków prywatnych
- Plany inwestycyjne realizowane ze środków publicznych

## Mapa białych plam



- Białe plamy
- W zasięgu poniżej 100 Mb/s

## 12.4. Gmina Osiek

TERC: 2612043

### Statystyki ogólne

W gminie są 2 672 punkty adresowe. Na koniec marca 2026 roku w zasięgu stacjonarnego dostępu do usług szerokopasmowych było 2 417 punktów adresowych. Na wskazanym obszarze były 262 białe plamy NGA, w tym 255 pozostało bez żadnego zasięgu. Od 1 stycznia 2023 do 31 marca 2026 roku obywatele zgłosili 33 zapotrzebowania na internet i 7 weryfikacji danych w systemie internet.gov.pl.

W tabeli nr 12.4.1 przedstawiono przedsiębiorców telekomunikacyjnych działających na terenie gminy i świadczących usługi stacjonarnego dostępu do usług szerokopasmowych.

Tabela 12.4.1: Podmiot w zależności od rodzaju usług.			
Podmiot	Detal	Hurt	Hurt-Detal
EXATEL SPÓŁKA AKCYJNA	X		
MARIUSZ UFEL N3T PROJEKT	X		
NAUKOWA I AKADEMICKA SIEĆ KOMPUTEROWA - PAŃSTWOWY INSTYTUT BADAWCZY	X		
"NETIA" SPÓŁKA AKCYJNA			X
NETKOM INTERNET SPÓŁKA Z OGRANICZONĄ ODPOWIEDZIALNOŚCIĄ	X		
NEXERA SPÓŁKA Z OGRANICZONĄ ODPOWIEDZIALNOŚCIĄ		X	
ORANGE POLSKA SPÓŁKA AKCYJNA	X	X	X
"P4 SPÓŁKA Z OGRANICZONĄ ODPOWIEDZIALNOŚCIĄ"	X		
POLKOMTEL SPÓŁKA Z OGRANICZONĄ ODPOWIEDZIALNOŚCIĄ	X		
PRZEDSIĘBIORSTWO INFORMATYCZNE FORTES J. WĄSIK, K. NIZIOŁEK, SPÓŁKA JAWNA	X		
RFC INTERNET SPÓŁKA Z OGRANICZONĄ ODPOWIEDZIALNOŚCIĄ	X		
STANET SPÓŁKA Z OGRANICZONĄ ODPOWIEDZIALNOŚCIĄ	X		
SYMETRA SPÓŁKA Z OGRANICZONĄ ODPOWIEDZIALNOŚCIĄ	X		
T-MOBILE POLSKA SPÓŁKA AKCYJNA	X		
TOWERLINK POLAND SPÓŁKA Z OGRANICZONĄ ODPOWIEDZIALNOŚCIĄ		X	
"UNINET" SPÓŁKA Z OGRANICZONĄ ODPOWIEDZIALNOŚCIĄ	X		
UNINET ŚWIATŁOWÓD SPÓŁKA Z OGRANICZONĄ ODPOWIEDZIALNOŚCIĄ	X		
VOICE NET TV SPÓŁKA Z OGRANICZONĄ ODPOWIEDZIALNOŚCIĄ	X		

Podmiot	Detal	Hurt	Hurt-Detal
WOJEWÓDZTWO ŚWIĘTOKRZYSKIE		X	

W tabeli nr 12.4.2 przedstawiono liczbowy i procentowy podział na punkty adresowe w zależności od rodzaju zasięgu na terenie gminy.

Tabela 12.4.2: Podział na rodzaje usług i zasięgów.		
	Liczba adresów	Udział %
Rzeczywisty	2 401	89,86%
Hurtowy (wyłącznie)	13	0,49%
Teoretyczny (wyłącznie)	3	0,11%
Brak zasięgu	255	9,54%
<b>SUMA</b>	<b>2 672</b>	<b>100%</b>

## Zasięgi sieci

W tabeli nr 12.4.3 przedstawiono liczbowo i procentowo liczbę zasięgów oraz liczbę punktów adresowych na terenie gminy w zależności od przepustowości.

Tabela 12.4.3: Liczba zasięgów i adresów w podziale na przepustowość.					
Przepustowość [Mb/s]	Liczba zasięgów	Udział %	Liczba punktów adresowych	Udział %	
2	0	0,00%	0	0,00%	
10	0	0,00%	0	0,00%	
20	1	0,00%	1	0,04%	
30	189	0,89%	2	0,08%	
40	243	1,14%	1	0,04%	
50	476	2,23%	3	0,12%	
60	12	0,06%	0	0,00%	
70	9	0,04%	0	0,00%	
80	5	0,02%	0	0,00%	
90	0	0,00%	0	0,00%	
100	5	0,02%	1	0,04%	
200	0	0,00%	0	0,00%	
300	0	0,00%	0	0,00%	
400	0	0,00%	0	0,00%	
500	0	0,00%	0	0,00%	
600	0	0,00%	0	0,00%	
700	0	0,00%	0	0,00%	
800	0	0,00%	0	0,00%	
900	6 239	29,29%	0	0,00%	

Przepustowość [Mb/s]	Liczba zasięgów	Udział %	Liczba punktów adresowych	Udział %
1000	14 122	66,29%	2 407	99,59%
2000	0	0,00%	0	0,00%
3000	0	0,00%	0	0,00%
4000	0	0,00%	0	0,00%
5000	0	0,00%	0	0,00%
6000	0	0,00%	0	0,00%
7000	0	0,00%	0	0,00%
8000	0	0,00%	0	0,00%
9000	0	0,00%	0	0,00%
10000	2	0,01%	2	0,08%
<b>SUMA</b>	<b>21 303</b>	<b>100%</b>	<b>2 417</b>	<b>100%</b>

W tabeli nr 12.4.4 przedstawiono liczbę zasięgów w gminie w zależności od rodzaju medium.

<b>Tabela 12.4.4: Liczba zasięgów z podziałem na medium.</b>		
Medium	Liczba zasięgów	Udział %
światłowodowe	20 368	95,61%
kablowe współosiowe miedziane	0	0,00%
kablowe parowe miedziane	563	2,64%
radiowe (FWA)	372	1,75%
<b>SUMA</b>	<b>21 303</b>	<b>100%</b>

## Plany inwestycyjne (komercyjne)

W gminie zostały zgłoszone 342 planowane inwestycje w punktach adresowych. Zgłoszone plany inwestycyjne przewidują objęcie w kolejnych 3 latach zasięgiem stacjonarnego dostępu do usług szerokopasmowych:

- 170 punktów adresowych znajdujących się już w zasięgu rzeczywistym;
- 0 punktów adresowych znajdujących się już w zasięgu wyłącznie hurtowym;
- 0 punktów adresowych znajdujących się już w zasięgu teoretycznym;
- 326 punktów adresowych znajdujących się w planie inwestycyjnym ze środków publicznych;
- 0 punktów adresowych znajdujących się w więcej niż jednym planie inwestycyjnym ze środków prywatnych;
- 172 punkty adresowe będące białymi plamami (bez zasięgu).

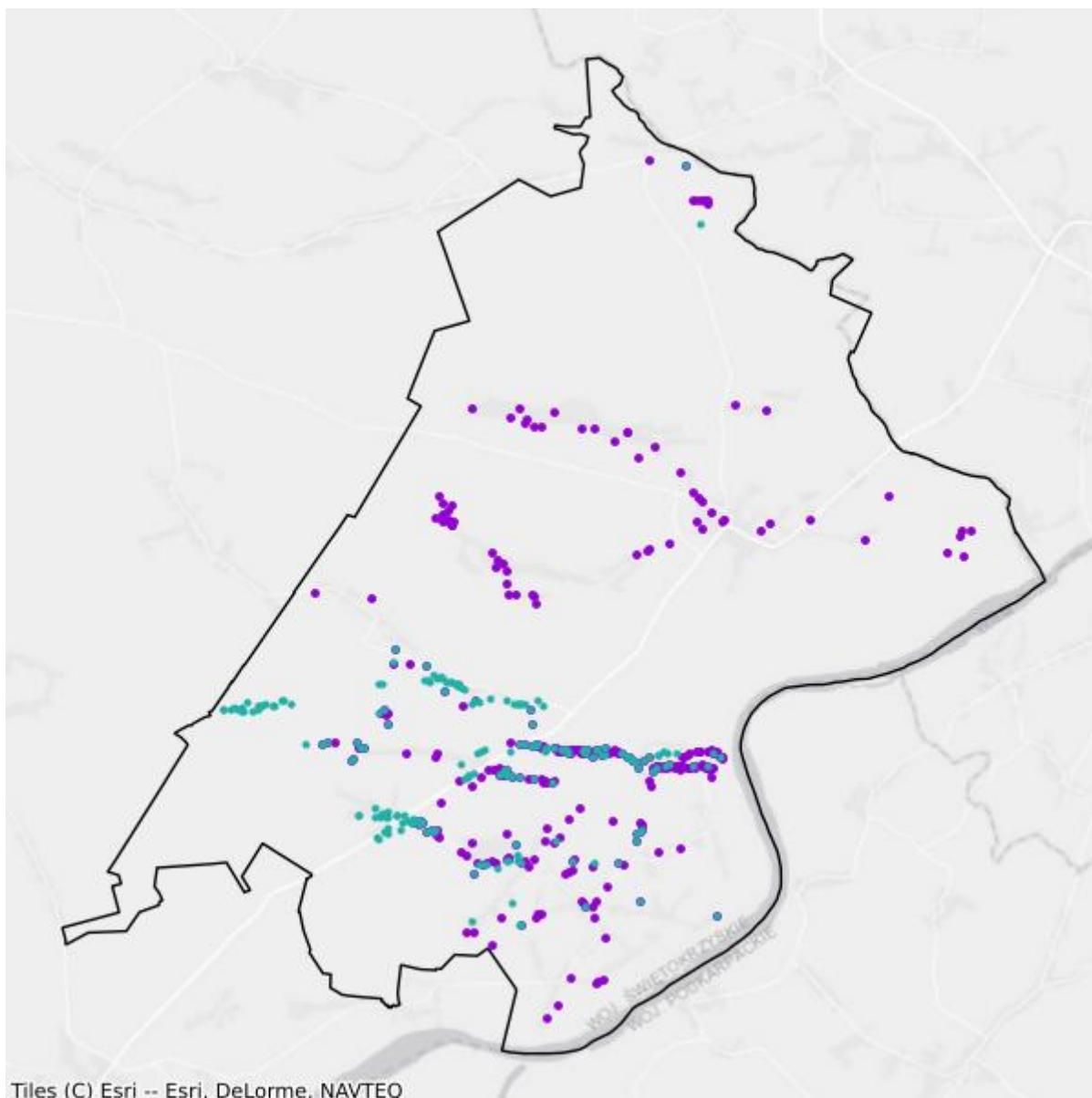
## Plany inwestycyjne realizowane ze środków publicznych

W gminie realizowane są plany inwestycyjne ze środków publicznych obejmujące 206 punktów adresowych. Realizowany jest 1 projekt z KPO i 0 projektów z FERC. Dane pochodzą z systemu SIMBA i odnoszą się do umów o dofinansowanie zawartych do dnia 31 marca 2026.

W tabeli nr 12.4.5 przedstawiono liczbę punktów adresowych na terenie gminy, objętych planami inwestycyjnymi do zrealizowania ze środków publicznych.

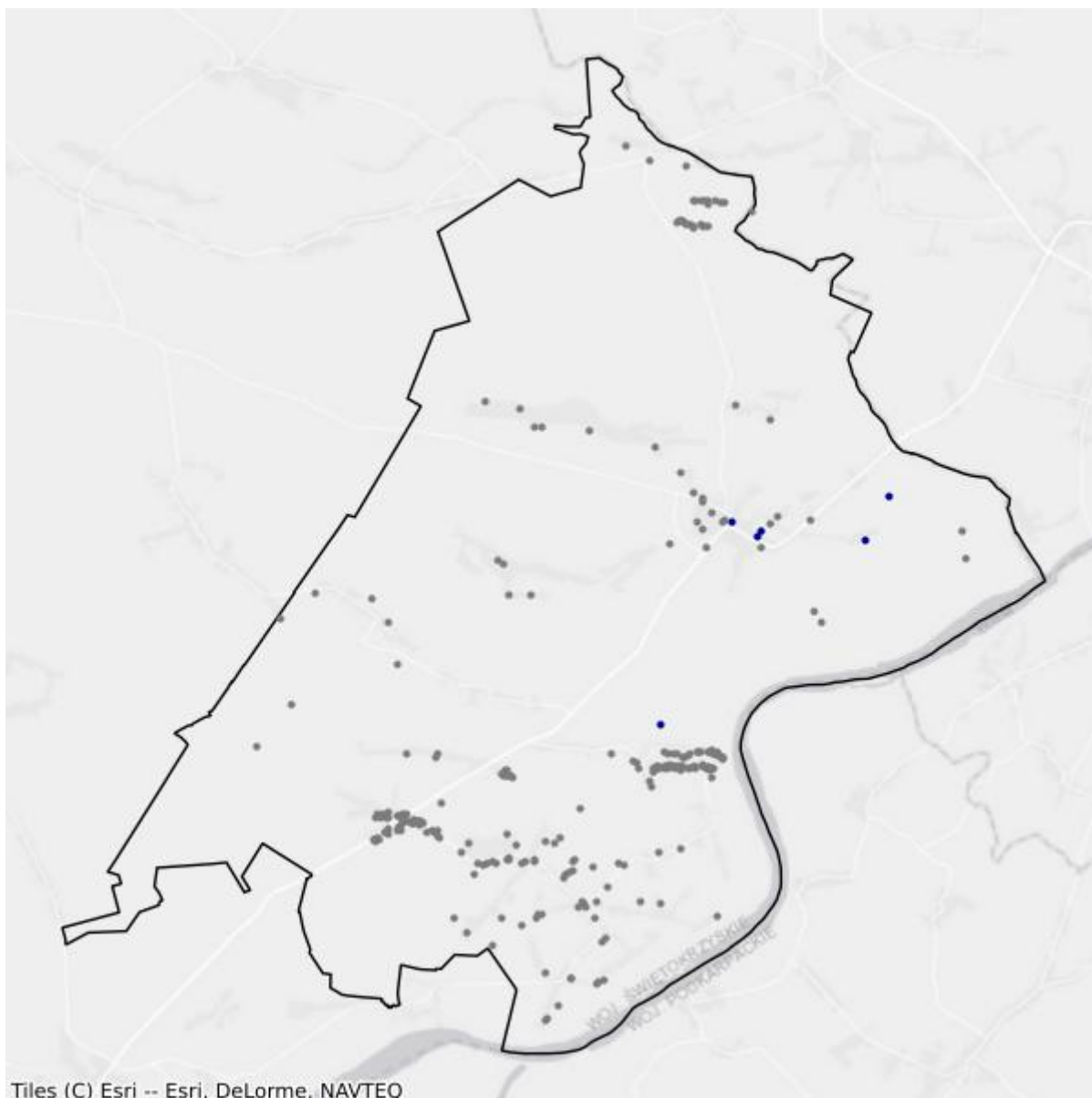
<b>Tabela 12.4.5: Liczba punktów adresowych ze zgłoszonymi planami inwestycyjnymi realizowanymi ze środków publicznych.</b>		
<b>Numer projektu</b>	<b>Beneficjent</b>	<b>Liczba PA</b>
KPOD.05.02-IW. 06-0375/23	PODKARPACKIE SIECI TELEKOMUNIKACYJNE SPÓŁKA Z OGRANICZONĄ ODPOWIEDZIALNOŚCIĄ	206
<b>SUMA</b>		<b>206</b>

## Mapa planów inwestycyjnych



- Plany inwestycyjne realizowane ze środków prywatnych
- Plany inwestycyjne realizowane ze środków publicznych

## Mapa białych plam



- Białe plamy
- W zasięgu poniżej 100 Mb/s

## 12.5. Gmina Połaniec

TERC: 2612053

### Statystyki ogólne

W gminie jest 3 176 punktów adresowych. Na koniec marca 2026 roku w zasięgu stacjonarnego dostępu do usług szerokopasmowych było 2 669 punktów adresowych. Na wskazanym obszarze były 683 białe plamy NGA, w tym 507 pozostało bez żadnego zasięgu. Od 1 stycznia 2023 do 31 marca 2026 roku obywatele zgłosili 35 zapotrzebowań na internet i 1 weryfikację danych w systemie internet.gov.pl.

W tabeli nr 12.5.1 przedstawiono przedsiębiorców telekomunikacyjnych działających na terenie gminy i świadczących usługi stacjonarnego dostępu do usług szerokopasmowych.

Tabela 12.5.1: Podmiot w zależności od rodzaju usług.			
Podmiot	Detal	Hurt	Hurt-Detal
EXATEL SPÓŁKA AKCYJNA	X		
FIRMA PRODUKCYJNO - USŁUGOWO - HANDLOWA "CZAJEN" KRZYSZTOF CZAJA	X		X
MARIUSZ UFEL N3T PROJEKT	X		
NAUKOWA I AKADEMICKA SIEĆ KOMPUTEROWA - PAŃSTWOWY INSTYTUT BADAWCZY	X		
"NETIA" SPÓŁKA AKCYJNA			X
NEXERA SPÓŁKA Z OGRANICZONĄ ODPOWIEDZIALNOŚCIĄ		X	
OCEAN TELIT AGNIESZKA MAŁASZEK	X		
ORANGE POLSKA SPÓŁKA AKCYJNA	X	X	X
"P4 SPÓŁKA Z OGRANICZONĄ ODPOWIEDZIALNOŚCIĄ"	X		
PODKARPACKIE SIECI TELEKOMUNIKACYJNE SPÓŁKA Z OGRANICZONĄ ODPOWIEDZIALNOŚCIĄ	X		
POLKOMTEL SPÓŁKA Z OGRANICZONĄ ODPOWIEDZIALNOŚCIĄ	X		
PRZEDSIĘBIORSTWO INFORMATYCZNE FORTES J. WĄSIK, K. NIZIOŁEK, SPÓŁKA JAWNA	X		
RFC INTERNET SPÓŁKA Z OGRANICZONĄ ODPOWIEDZIALNOŚCIĄ	X		
SYMETRA SPÓŁKA Z OGRANICZONĄ ODPOWIEDZIALNOŚCIĄ	X		
T-MOBILE POLSKA SPÓŁKA AKCYJNA	X		
"UNINET" SPÓŁKA Z OGRANICZONĄ ODPOWIEDZIALNOŚCIĄ	X		
UNINET ŚWIATŁOWÓD SPÓŁKA Z OGRANICZONĄ ODPOWIEDZIALNOŚCIĄ	X		

Podmiot	Detal	Hurt	Hurt-Detal
VOICE NET TV SPÓŁKA Z OGRANICZONĄ ODPOWIEDZIALNOŚCIĄ	X		
WOJEWÓDZTWO ŚWIĘTOKRZYSKIE		X	

W tabeli nr 12.5.2 przedstawiono liczbowy i procentowy podział na punkty adresowe w zależności od rodzaju zasięgu na terenie gminy.

**Tabela 12.5.2: Podział na rodzaje usług i zasięgów.**

	Liczba adresów	Udział %
Rzeczywisty	2 546	80,16%
Hurtowy (wyłącznie)	45	1,42%
Teoretyczny (wyłącznie)	78	2,46%
Brak zasięgu	507	15,96%
<b>SUMA</b>	<b>3 176</b>	<b>100%</b>

## Zasięgi sieci

W tabeli nr 12.5.3 przedstawiono liczbowo i procentowo liczbę zasięgów oraz liczbę punktów adresowych na terenie gminy w zależności od przepustowości.

**Tabela 12.5.3: Liczba zasięgów i adresów w podziale na przepustowość.**

Przepustowość [Mb/s]	Liczba zasięgów	Udział %	Liczba punktów adresowych	Udział %
2	1 382	7,05%	12	0,45%
10	92	0,47%	0	0,00%
20	2	0,01%	0	0,00%
30	471	2,40%	14	0,52%
40	167	0,85%	2	0,07%
50	1 257	6,41%	143	5,36%
60	71	0,36%	1	0,04%
70	11	0,06%	0	0,00%
80	6	0,03%	4	0,15%
90	0	0,00%	0	0,00%
100	60	0,31%	14	0,52%
200	0	0,00%	0	0,00%
300	0	0,00%	0	0,00%
400	0	0,00%	0	0,00%
500	0	0,00%	0	0,00%
600	850	4,33%	0	0,00%
700	0	0,00%	0	0,00%
800	0	0,00%	0	0,00%

Przepustowość [Mb/s]	Liczba zasięgów	Udział %	Liczba punktów adresowych	Udział %
900	3 571	18,21%	6	0,22%
1000	11 674	59,52%	2 472	92,62%
2000	0	0,00%	0	0,00%
3000	0	0,00%	0	0,00%
4000	0	0,00%	0	0,00%
5000	0	0,00%	0	0,00%
6000	0	0,00%	0	0,00%
7000	0	0,00%	0	0,00%
8000	0	0,00%	0	0,00%
9000	0	0,00%	0	0,00%
10000	1	0,01%	1	0,04%
<b>SUMA</b>	<b>19 615</b>	<b>100%</b>	<b>2 669</b>	<b>100%</b>

W tabeli nr 12.5.4 przedstawiono liczbę zasięgów w gminie w zależności od rodzaju medium.

**Tabela 12.5.4: Liczba zasięgów z podziałem na medium.**

Medium	Liczba zasięgów	Udział %
światłowodowe	16 100	82,08%
kablowe współosiowe miedziane	0	0,00%
kablowe parowe miedziane	2 375	12,11%
radiowe (FWA)	1 140	5,81%
<b>SUMA</b>	<b>19 615</b>	<b>100%</b>

## Plany inwestycyjne (komercyjne)

W gminie zostało zgłoszonych 1 009 planowanych inwestycji w punktach adresowych. Zgłoszone plany inwestycyjne przewidują objęcie w kolejnych 3 latach zasięgiem stacjonarnego dostępu do usług szerokopasmowych:

- 527 punktów adresowych znajdujących się już w zasięgu rzeczywistym;
- 1 punkt adresowy znajdujący się już w zasięgu wyłącznie hurtowym;
- 28 punktów adresowych znajdujących się już w zasięgu teoretycznym;
- 1 009 punktów adresowych znajdujących się w planie inwestycyjnym ze środków publicznych;
- 121 punktów adresowych znajdujących się w więcej niż jednym planie inwestycyjnym ze środków prywatnych;
- 332 punkty adresowe będące białymi plamami (bez zasięgu).

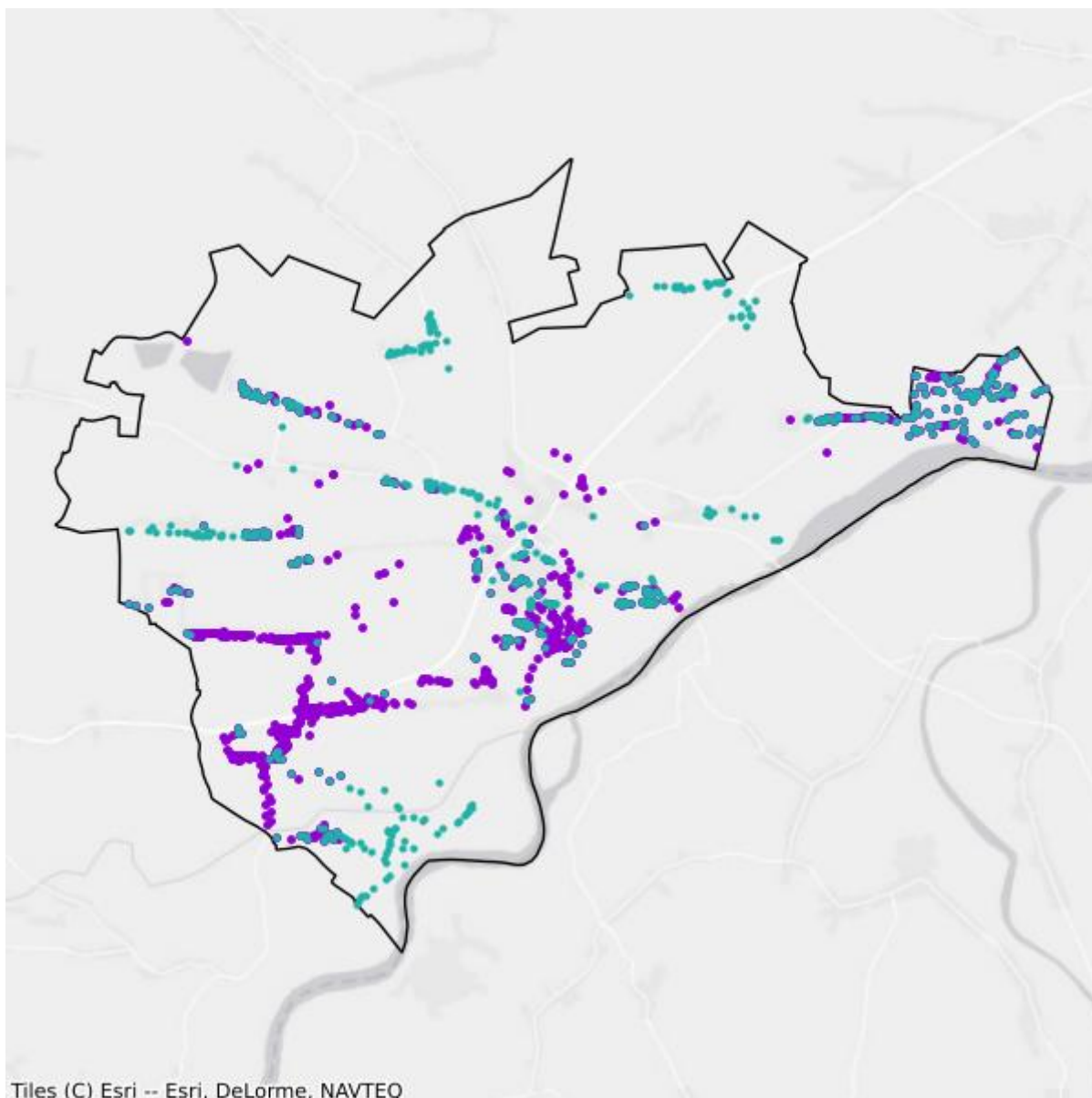
## Plany inwestycyjne realizowane ze środków publicznych

W gminie realizowane są plany inwestycyjne ze środków publicznych obejmujące 563 punkty adresowe. Realizowany jest 1 projekt z KPO i 0 projektów z FERC. Dane pochodzą z systemu SIMBA i odnoszą się do umów o dofinansowanie zawartych do dnia 31 marca 2026.

W tabeli nr 12.5.5 przedstawiono liczbę punktów adresowych na terenie gminy, objętych planami inwestycyjnymi do zrealizowania ze środków publicznych.

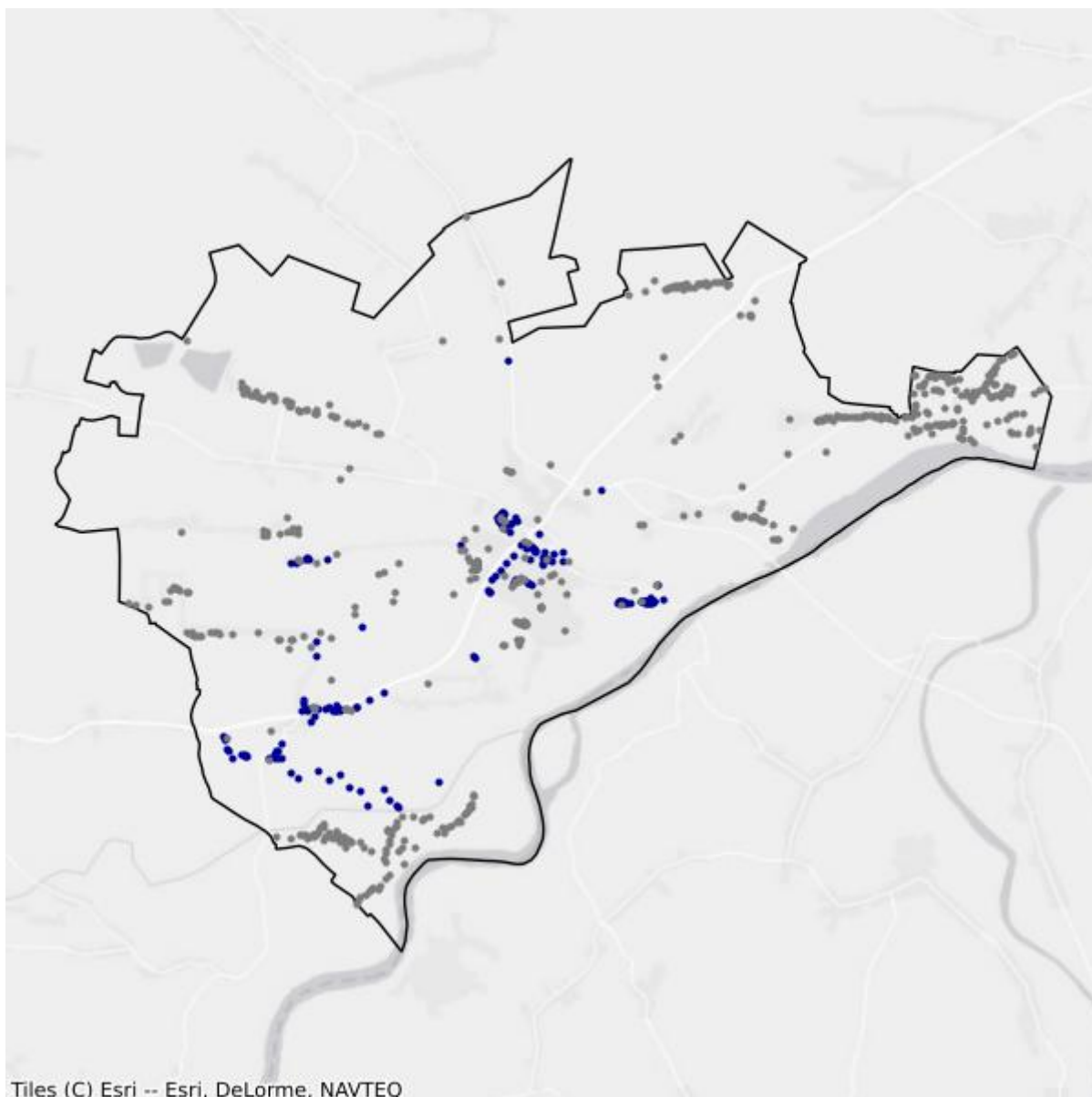
<b>Tabela 12.5.5: Liczba punktów adresowych ze zgłoszonymi planami inwestycyjnymi realizowanymi ze środków publicznych.</b>		
<b>Numer projektu</b>	<b>Beneficjent</b>	<b>Liczba PA</b>
KPOD.05.02-IW. 06-0375/23	PODKARPACKIE SIECI TELEKOMUNIKACYJNE SPÓŁKA Z OGRANICZONĄ ODPOWIEDZIALNOŚCIĄ	563
<b>SUMA</b>		<b>563</b>

## Mapa planów inwestycyjnych



- Plany inwestycyjne realizowane ze środków prywatnych
- Plany inwestycyjne realizowane ze środków publicznych

## Mapa białych plam



- Białe plamy
- W zasięgu poniżej 100 Mb/s

## 12.6. Gmina Rytwiiany

TERC: 2612062

### Statystyki ogólne

W gminie jest 2 670 punktów adresowych. Na koniec marca 2026 roku w zasięgu stacjonarnego dostępu do usług szerokopasmowych było 2 588 punktów adresowych. Na wskazanym obszarze były 463 białe plamy NGA, w tym 82 pozostały bez żadnego zasięgu. Od 1 stycznia 2023 do 31 marca 2026 roku obywatele zgłosili 29 zapotrzebowań na internet i 2 weryfikacje danych w systemie internet.gov.pl.

W tabeli nr 12.6.1 przedstawiono przedsiębiorców telekomunikacyjnych działających na terenie gminy i świadczących usługi stacjonarnego dostępu do usług szerokopasmowych.

Tabela 12.6.1: Podmiot w zależności od rodzaju usług.			
Podmiot	Detal	Hurt	Hurt-Detal
EXATEL SPÓŁKA AKCYJNA	X		
F.H.U. "GLOBAL-NET" WITOLD ROGALA	X		
FIRMA PRODUKCYJNO - USŁUGOWO - HANDLOWA "CZAJEN" KRZYSZTOF CZAJA	X		X
MARIUSZ UFEL N3T PROJEKT	X	X	
NAUKOWA I AKADEMICKA SIEĆ KOMPUTEROWA - PAŃSTWOWY INSTYTUT BADAWCZY	X		
"NETIA" SPÓŁKA AKCYJNA			X
NEXERA SPÓŁKA Z OGRANICZONĄ ODPOWIEDZIALNOŚCIĄ		X	
ORANGE POLSKA SPÓŁKA AKCYJNA	X	X	X
"P4 SPÓŁKA Z OGRANICZONĄ ODPOWIEDZIALNOŚCIĄ"	X		
PODKARPACKIE SIECI TELEKOMUNIKACYJNE SPÓŁKA Z OGRANICZONĄ ODPOWIEDZIALNOŚCIĄ	X		
POLKOMTEL SPÓŁKA Z OGRANICZONĄ ODPOWIEDZIALNOŚCIĄ	X		
PRZEDSIĘBIORSTWO INFORMATYCZNE FORTES J. WĄSIK, K. NIZIOŁEK, SPÓŁKA JAWNA	X		
RFC INTERNET SPÓŁKA Z OGRANICZONĄ ODPOWIEDZIALNOŚCIĄ	X		
SYMETRA SPÓŁKA Z OGRANICZONĄ ODPOWIEDZIALNOŚCIĄ	X		
T-MOBILE POLSKA SPÓŁKA AKCYJNA	X		
"UNINET" SPÓŁKA Z OGRANICZONĄ ODPOWIEDZIALNOŚCIĄ	X		
UNINET ŚWIATŁOWÓD SPÓŁKA Z OGRANICZONĄ ODPOWIEDZIALNOŚCIĄ	X		

Podmiot	Detal	Hurt	Hurt-Detal
VOICE NET TV SPÓŁKA Z OGRANICZONĄ ODPOWIEDZIALNOŚCIĄ	X		

W tabeli nr 12.6.2 przedstawiono liczbowy i procentowy podział na punkty adresowe w zależności od rodzaju zasięgu na terenie gminy.

Tabela 12.6.2: Podział na rodzaje usług i zasięgów.		
	Liczba adresów	Udział %
Rzeczywisty	2 517	94,27%
Hurtowy (wyłącznie)	45	1,69%
Teoretyczny (wyłącznie)	26	0,97%
Brak zasięgu	82	3,07%
<b>SUMA</b>	<b>2 670</b>	<b>100%</b>

## Zasięgi sieci

W tabeli nr 12.6.3 przedstawiono liczbowo i procentowo liczbę zasięgów oraz liczbę punktów adresowych na terenie gminy w zależności od przepustowości.

Tabela 12.6.3: Liczba zasięgów i adresów w podziale na przepustowość.				
Przepustowość [Mb/s]	Liczba zasięgów	Udział %	Liczba punktów adresowych	Udział %
2	0	0,00%	0	0,00%
10	0	0,00%	0	0,00%
20	0	0,00%	0	0,00%
30	550	3,76%	26	1,00%
40	155	1,06%	10	0,39%
50	3 226	22,05%	333	12,87%
60	105	0,72%	10	0,39%
70	26	0,18%	1	0,04%
80	20	0,14%	1	0,04%
90	0	0,00%	0	0,00%
100	8	0,05%	3	0,12%
200	6	0,04%	1	0,04%
300	8	0,05%	6	0,23%
400	0	0,00%	0	0,00%
500	0	0,00%	0	0,00%
600	1 001	6,84%	0	0,00%
700	0	0,00%	0	0,00%
800	0	0,00%	0	0,00%
900	2 039	13,94%	199	7,69%

Przepustowość [Mb/s]	Liczba zasięgów	Udział %	Liczba punktów adresowych	Udział %
1000	7 486	51,17%	1 997	77,16%
2000	1	0,01%	1	0,04%
3000	0	0,00%	0	0,00%
4000	0	0,00%	0	0,00%
5000	0	0,00%	0	0,00%
6000	0	0,00%	0	0,00%
7000	0	0,00%	0	0,00%
8000	0	0,00%	0	0,00%
9000	0	0,00%	0	0,00%
10000	0	0,00%	0	0,00%
<b>SUMA</b>	<b>14 631</b>	<b>100%</b>	<b>2 588</b>	<b>100%</b>

W tabeli nr 12.6.4 przedstawiono liczbę zasięgów w gminie w zależności od rodzaju medium.

<b>Tabela 12.6.4: Liczba zasięgów z podziałem na medium.</b>		
Medium	Liczba zasięgów	Udział %
światłowodowe	10 539	72,03%
kablowe współosiowe miedziane	0	0,00%
kablowe parowe miedziane	926	6,33%
radiowe (FWA)	3 166	21,64%
<b>SUMA</b>	<b>14 631</b>	<b>100%</b>

## Plany inwestycyjne (komercyjne)

W gminie zostało zgłoszonych 845 planowanych inwestycji w punktach adresowych. Zgłoszone plany inwestycyjne przewidują objęcie w kolejnych 3 latach zasięgiem stacjonarnego dostępu do usług szerokopasmowych:

- 675 punktów adresowych znajdujących się już w zasięgu rzeczywistym;
- 0 punktów adresowych znajdujących się już w zasięgu wyłącznie hurtowym;
- 14 punktów adresowych znajdujących się już w zasięgu teoretycznym;
- 845 punktów adresowych znajdujących się w planie inwestycyjnym ze środków publicznych;
- 134 punkty adresowe znajdujące się w więcej niż jednym planie inwestycyjnym ze środków prywatnych;
- 22 punkty adresowe będące białymi plamami (bez zasięgu).

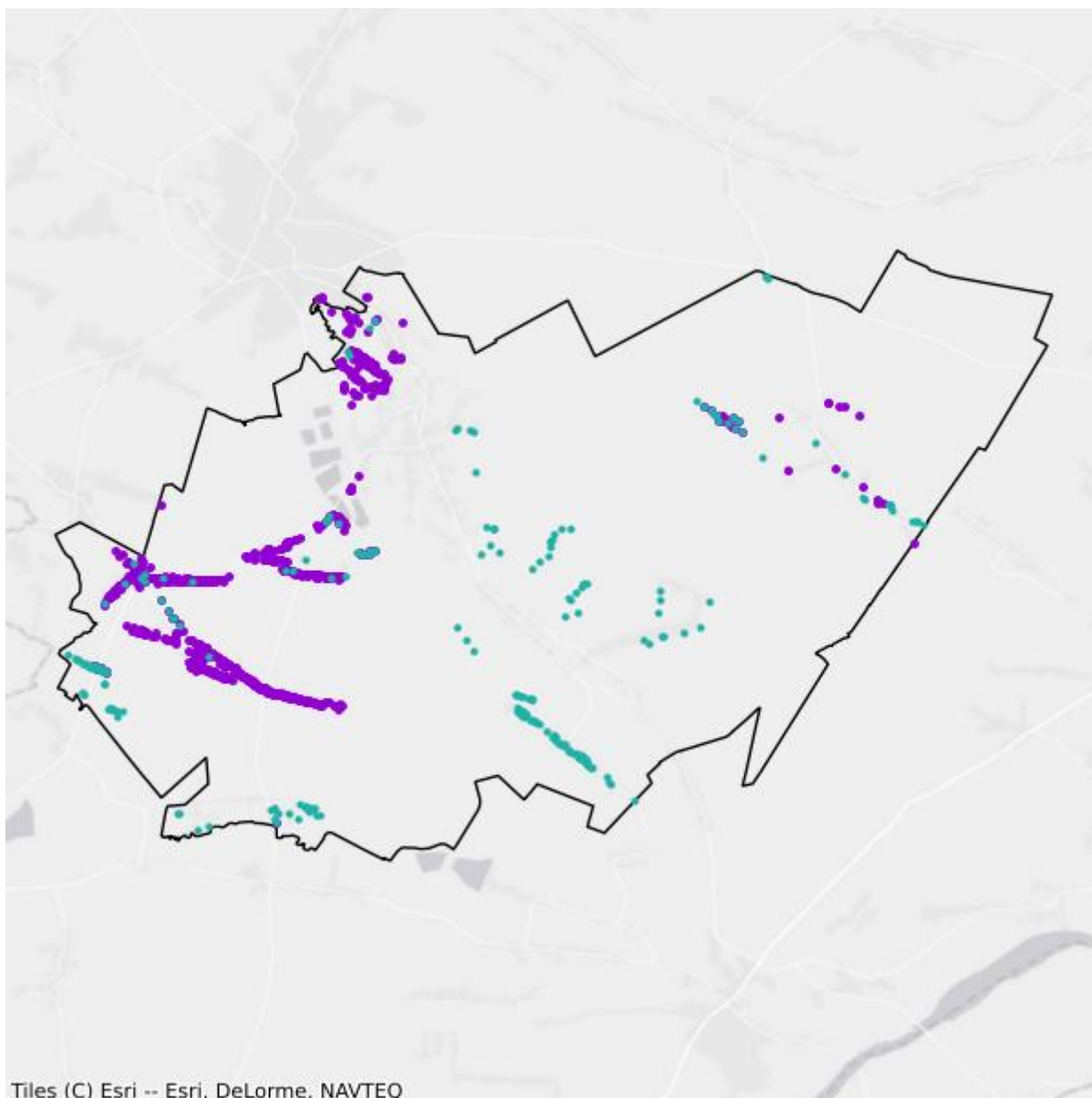
## Plany inwestycyjne realizowane ze środków publicznych

W gminie realizowane są plany inwestycyjne ze środków publicznych obejmujące 233 punkty adresowe. Realizowany jest 1 projekt z KPO i 0 projektów z FERC. Dane pochodzą z systemu SIMBA i odnoszą się do umów o dofinansowanie zawartych do dnia 31 marca 2026.

W tabeli nr 12.6.5 przedstawiono liczbę punktów adresowych na terenie gminy, objętych planami inwestycyjnymi do zrealizowania ze środków publicznych.

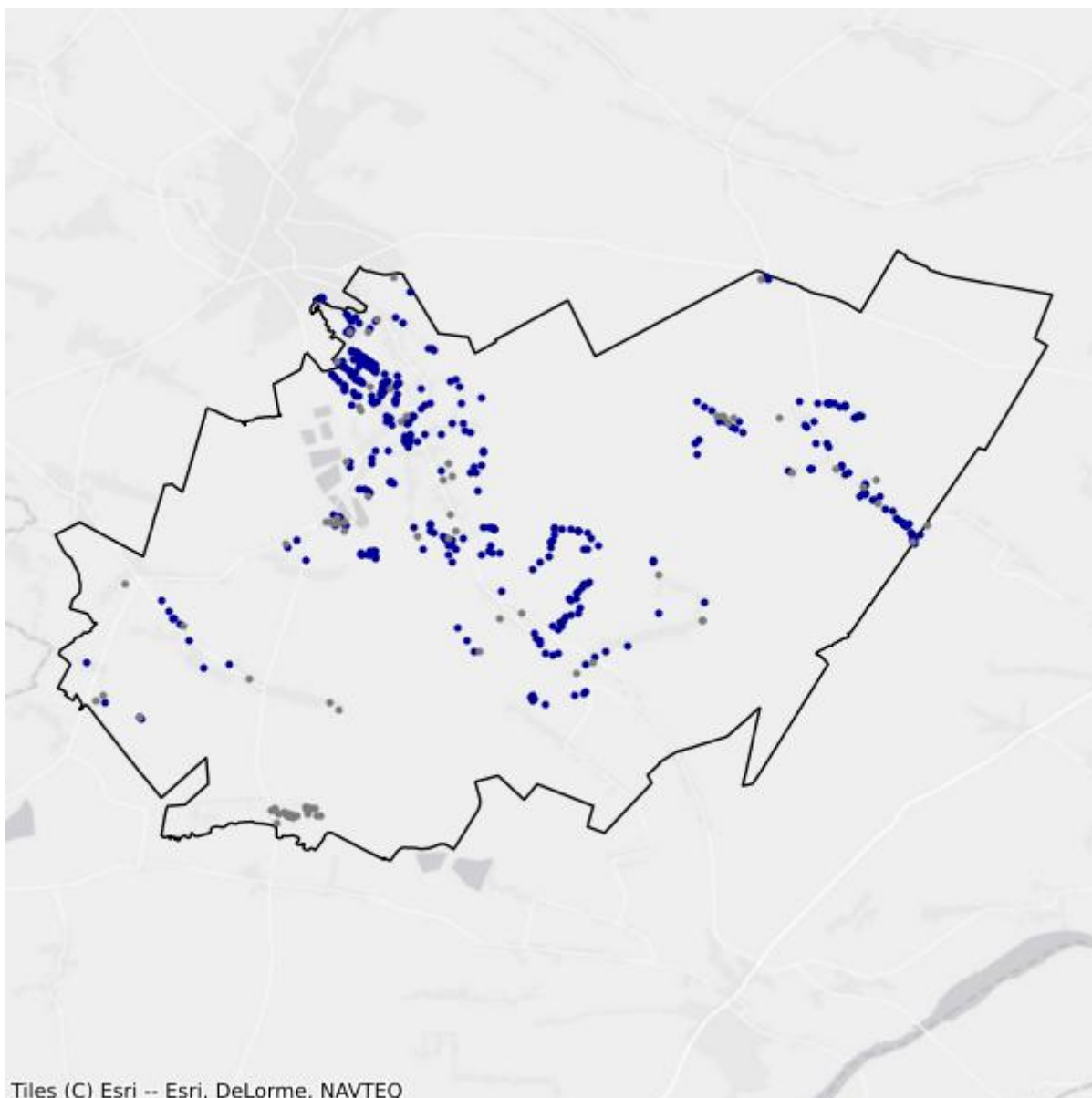
<b>Tabela 12.6.5: Liczba punktów adresowych ze zgłoszonymi planami inwestycyjnymi realizowanymi ze środków publicznych.</b>		
<b>Numer projektu</b>	<b>Beneficjent</b>	<b>Liczba PA</b>
KPOD.05.02-IW. 06-0375/23	PODKARPACKIE SIECI TELEKOMUNIKACYJNE SPÓŁKA Z OGRANICZONĄ ODPOWIEDZIALNOŚCIĄ	233
<b>SUMA</b>		<b>233</b>

## Mapa planów inwestycyjnych



- Plany inwestycyjne realizowane ze środków prywatnych
- Plany inwestycyjne realizowane ze środków publicznych

## Mapa białych plam



- Białe plamy
- W zasięgu poniżej 100 Mb/s

## 12.7. Gmina Staszów

TERC: 2612073

### Statystyki ogólne

W gminie jest 8 600 punktów adresowych. Na koniec marca 2026 roku w zasięgu stacjonarnego dostępu do usług szerokopasmowych były 8 204 punkty adresowe. Na wskazanym obszarze było 1 730 białych plam NGA, w tym 396 pozostało bez żadnego zasięgu. Od 1 stycznia 2023 do 31 marca 2026 roku obywatele zgłosili 100 zapotrzebowań na internet i 8 weryfikacji danych w systemie internet.gov.pl.

W tabeli nr 12.7.1 przedstawiono przedsiębiorców telekomunikacyjnych działających na terenie gminy i świadczących usługi stacjonarnego dostępu do usług szerokopasmowych.

Tabela 12.7.1: Podmiot w zależności od rodzaju usług.			
Podmiot	Detal	Hurt	Hurt-Detal
ACTUS - INFO SPÓŁKA Z OGRANICZONĄ ODPOWIEDZIALNOŚCIĄ			X
EXATEL SPÓŁKA AKCYJNA	X		
F.H.U. "DISCOM" JANINA PRAJS	X		
F.H.U. "GLOBAL-NET" WITOLD ROGALA	X		
FIRMA PRODUKCYJNO - USŁUGOWO - HANDLOWA "CZAJEN" KRZYSZTOF CZAJA	X		X
GMINA STASZÓW		X	
GT11 SPÓŁKA Z OGRANICZONĄ ODPOWIEDZIALNOŚCIĄ	X		
LANDTECH SPÓŁKA Z OGRANICZONĄ ODPOWIEDZIALNOŚCIĄ	X		
MARCIN STĄPÓR STA KOM	X		
MARIUSZ MACHNIK - FIRMA WIELOBRANŻOWA "ANMA"	X		
MARIUSZ UFEL N3T PROJEKT	X	X	
MULTIMEDIA POLSKA SPÓŁKA Z OGRANICZONĄ ODPOWIEDZIALNOŚCIĄ		X	
NAUKOWA I AKADEMICKA SIEĆ KOMPUTEROWA - PAŃSTWOWY INSTYTUT BADAWCZY	X		
"NETIA" SPÓŁKA AKCYJNA			X
NEXERA SPÓŁKA Z OGRANICZONĄ ODPOWIEDZIALNOŚCIĄ		X	
ORANGE POLSKA SPÓŁKA AKCYJNA	X	X	X
"P4 SPÓŁKA Z OGRANICZONĄ ODPOWIEDZIALNOŚCIĄ"	X		
PODKARPACKIE SIECI TELEKOMUNIKACYJNE SPÓŁKA Z OGRANICZONĄ ODPOWIEDZIALNOŚCIĄ	X		

Podmiot	Detal	Hurt	Hurt-Detal
POLKOMTEL SPÓŁKA Z OGRANICZONĄ ODPOWIEDZIALNOŚCIĄ	X		
PRZEDSIĘBIORSTWO INFORMATYCZNE FORTES J. WĄSIK, K. NIZIOŁEK, SPÓŁKA JAWNA	X		
RFC INTERNET SPÓŁKA Z OGRANICZONĄ ODPOWIEDZIALNOŚCIĄ	X		
SYMETRA SPÓŁKA Z OGRANICZONĄ ODPOWIEDZIALNOŚCIĄ	X		
T-MOBILE POLSKA SPÓŁKA AKCYJNA	X		
TOWERLINK POLAND SPÓŁKA Z OGRANICZONĄ ODPOWIEDZIALNOŚCIĄ		X	
"UNINET" SPÓŁKA Z OGRANICZONĄ ODPOWIEDZIALNOŚCIĄ	X		
UNINET ŚWIATŁOWÓD SPÓŁKA Z OGRANICZONĄ ODPOWIEDZIALNOŚCIĄ	X		
VECTRA SPÓŁKA AKCYJNA	X		
VOICE NET TV SPÓŁKA Z OGRANICZONĄ ODPOWIEDZIALNOŚCIĄ	X		
WOJEWÓDZTWO ŚWIĘTOKRZYSKIE		X	

W tabeli nr 12.7.2 przedstawiono liczbowy i procentowy podział na punkty adresowe w zależności od rodzaju zasięgu na terenie gminy.

**Tabela 12.7.2: Podział na rodzaje usług i zasięgów.**

	Liczba adresów	Udział %
Rzeczywisty	7 630	88,72%
Hurtowy (wyłącznie)	239	2,78%
Teoretyczny (wyłącznie)	335	3,90%
Brak zasięgu	396	4,60%
<b>SUMA</b>	<b>8 600</b>	<b>100%</b>

## Zasięgi sieci

W tabeli nr 12.7.3 przedstawiono liczbowo i procentowo liczbę zasięgów oraz liczbę punktów adresowych na terenie gminy w zależności od przepustowości.

**Tabela 12.7.3: Liczba zasięgów i adresów w podziale na przepustowość.**

Przepustowość [Mb/s]	Liczba zasięgów	Udział %	Liczba punktów adresowych	Udział %
2	2 134	2,93%	29	0,35%
10	270	0,37%	2	0,02%
20	7	0,01%	1	0,01%
30	1 822	2,50%	84	1,02%
40	684	0,94%	34	0,41%
50	7 618	10,46%	1 106	13,48%
60	609	0,84%	54	0,66%
70	178	0,24%	20	0,24%

Przepustowość [Mb/s]	Liczba zasięgów	Udział %	Liczba punktów adresowych	Udział %
80	26	0,04%	4	0,05%
90	0	0,00%	0	0,00%
100	102	0,14%	24	0,29%
200	9	0,01%	4	0,05%
300	221	0,30%	28	0,34%
400	0	0,00%	0	0,00%
500	7	0,01%	1	0,01%
600	1 284	1,76%	26	0,32%
700	0	0,00%	0	0,00%
800	0	0,00%	0	0,00%
900	14 996	20,59%	427	5,20%
1000	42 843	58,84%	6 355	77,46%
2000	1	0,00%	0	0,00%
3000	0	0,00%	0	0,00%
4000	0	0,00%	0	0,00%
5000	0	0,00%	0	0,00%
6000	1	0,00%	0	0,00%
7000	0	0,00%	0	0,00%
8000	0	0,00%	0	0,00%
9000	0	0,00%	0	0,00%
10000	5	0,01%	5	0,06%
<b>SUMA</b>	<b>72 817</b>	<b>100%</b>	<b>8 204</b>	<b>100%</b>

W tabeli nr 12.7.4 przedstawiono liczbę zasięgów w gminie w zależności od rodzaju medium.

**Tabela 12.7.4: Liczba zasięgów z podziałem na medium.**

Medium	Liczba zasięgów	Udział %
światłowodowe	58 753	80,69%
kablowe współosiowe miedziane	402	0,55%
kablowe parowe miedziane	6 250	8,58%
radiowe (FWA)	7 412	10,18%
<b>SUMA</b>	<b>72 817</b>	<b>100%</b>

## Plany inwestycyjne (komercyjne)

W gminie zostało zgłoszonych 2 679 planowanych inwestycji w punktach adresowych. Zgłoszone plany inwestycyjne przewidują objęcie w kolejnych 3 latach zasięgiem stacjonarnego dostępu do usług szerokopasmowych:

- 1 863 punkty adresowe znajdujące się już w zasięgu rzeczywistym;

- 11 punktów adresowych znajdujących się już w zasięgu wyłącznie hurtowym;
- 238 punktów adresowych znajdujących się już w zasięgu teoretycznym;
- 2 679 punktów adresowych znajdujących się w planie inwestycyjnym ze środków publicznych;
- 257 punktów adresowych znajdujących się w więcej niż jednym planie inwestycyjnym ze środków prywatnych;
- 282 punkty adresowe będące białymi plamami (bez zasięgu).

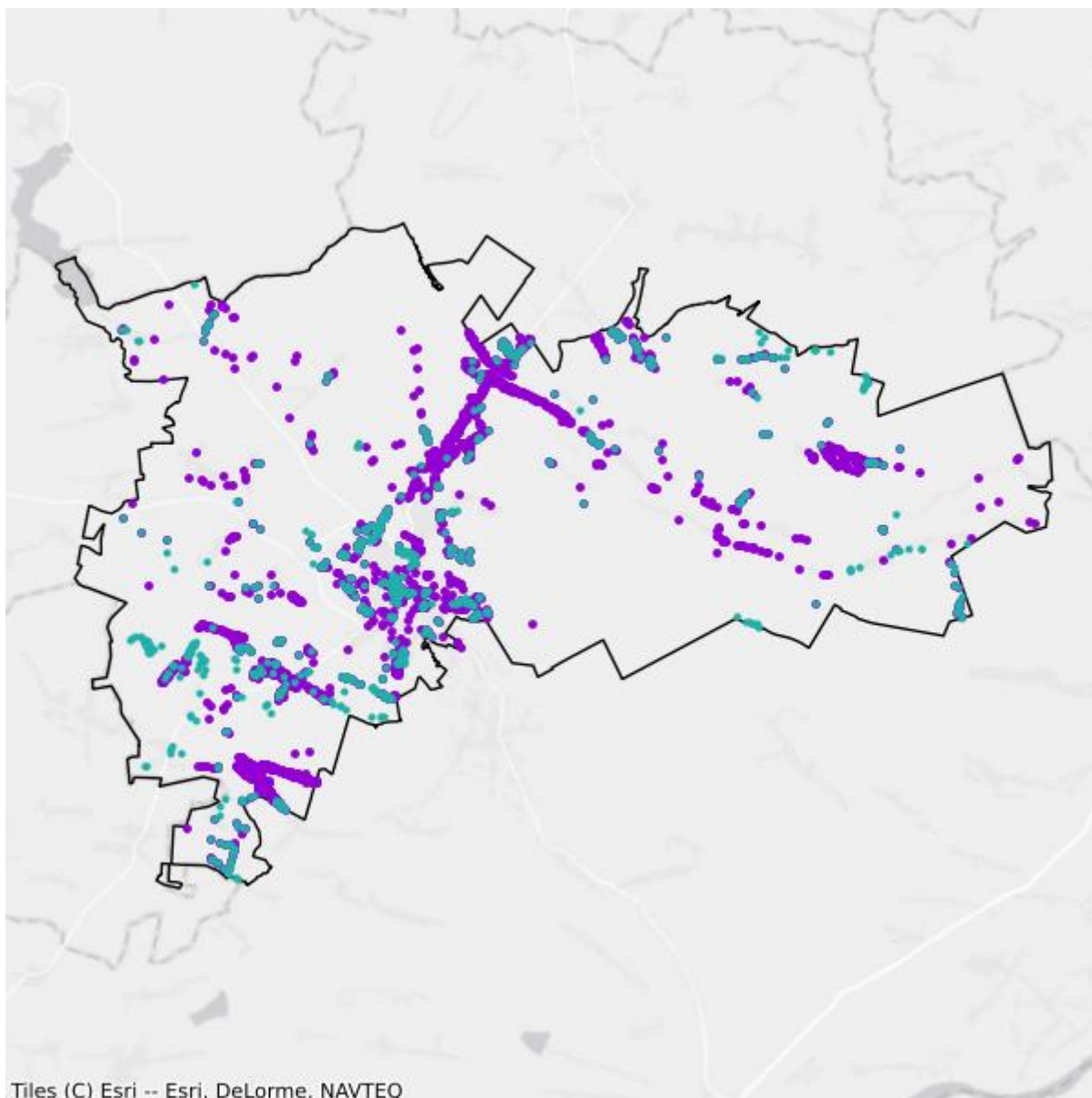
## Plany inwestycyjne realizowane ze środków publicznych

W gminie realizowane są plany inwestycyjne ze środków publicznych obejmujące 808 punktów adresowych. Realizowany jest 1 projekt z KPO i 0 projektów z FERC. Dane pochodzą z systemu SIMBA i odnoszą się do umów o dofinansowanie zawartych do dnia 31 marca 2026.

W tabeli nr 12.7.5 przedstawiono liczbę punktów adresowych na terenie gminy, objętych planami inwestycyjnymi do zrealizowania ze środków publicznych.

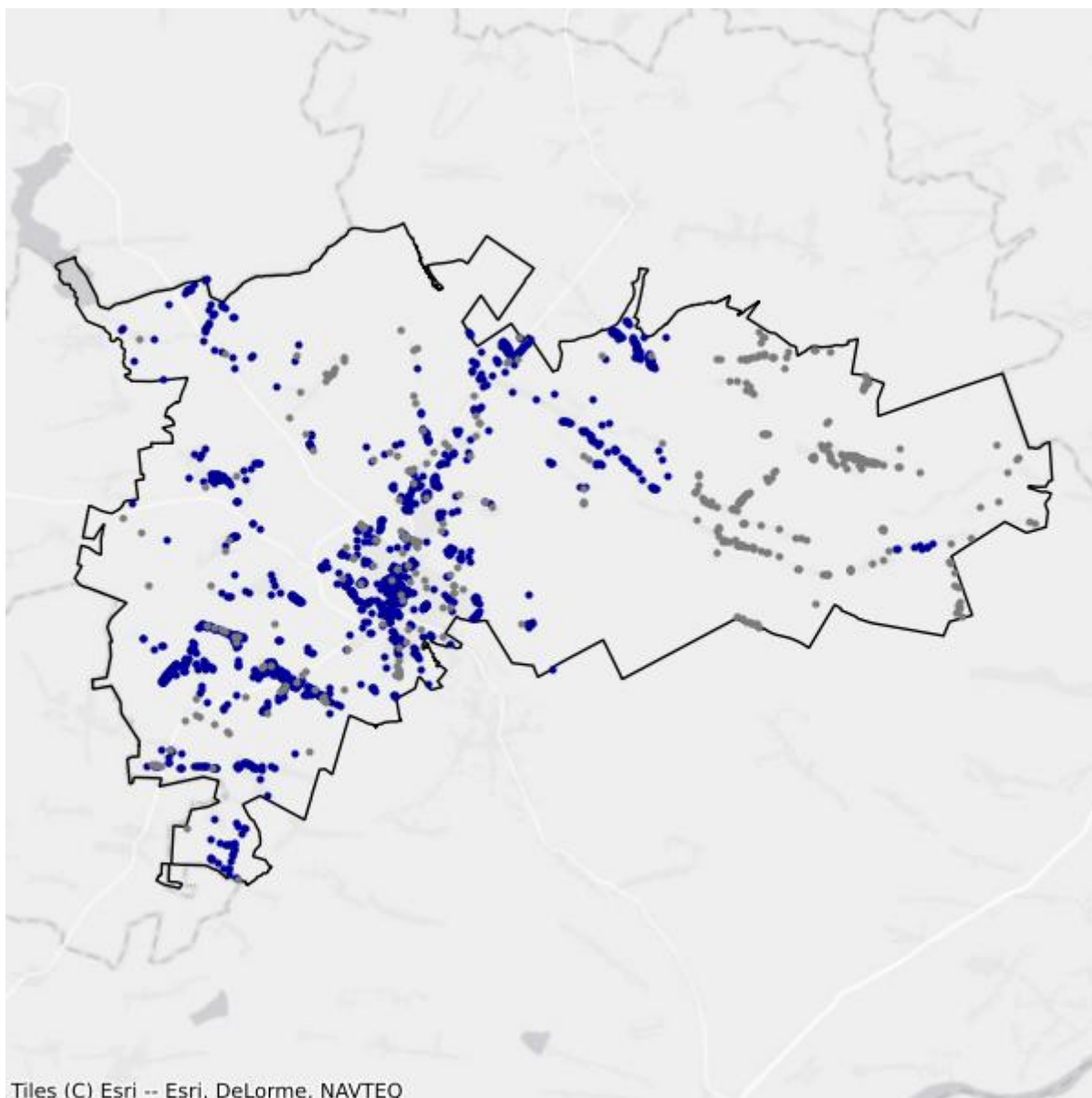
<b>Tabela 12.7.5: Liczba punktów adresowych ze zgłoszonymi planami inwestycyjnymi realizowanymi ze środków publicznych.</b>		
<b>Numer projektu</b>	<b>Beneficjent</b>	<b>Liczba PA</b>
KPOD.05.02-IW. 06-0375/23	PODKARPACKIE SIECI TELEKOMUNIKACYJNE SPÓŁKA Z OGRANICZONĄ ODPOWIEDZIALNOŚCIĄ	808
<b>SUMA</b>		<b>808</b>

## Mapa planów inwestycyjnych



- Plany inwestycyjne realizowane ze środków prywatnych
- Plany inwestycyjne realizowane ze środków publicznych

## Mapa białych plam



- Białe plamy
- W zasięgu poniżej 100 Mb/s

## 12.8. Gmina Szydłów

TERC: 2612083

### Statystyki ogólne

W gminie jest 2 196 punktów adresowych. Na koniec marca 2026 roku w zasięgu stacjonarnego dostępu do usług szerokopasmowych było 1 771 punktów adresowych. Na wskazanym obszarze było 551 białych plam NGA, w tym 425 pozostało bez żadnego zasięgu. Od 1 stycznia 2023 do 31 marca 2026 roku obywatele zgłosili 61 zapotrzebowań na internet i 1 weryfikację danych w systemie internet.gov.pl.

W tabeli nr 12.8.1 przedstawiono przedsiębiorców telekomunikacyjnych działających na terenie gminy i świadczących usługi stacjonarnego dostępu do usług szerokopasmowych.

Tabela 12.8.1: Podmiot w zależności od rodzaju usług.			
Podmiot	Detal	Hurt	Hurt-Detal
EXATEL SPÓŁKA AKCYJNA	X		
F.H.U. "DISCOM" JANINA PRAJS	X		
F.H.U. "GLOBAL-NET" WITOLD ROGALA	X		
MARCIN STĄPÓR STA KOM	X		
MARIUSZ UFEL N3T PROJEKT	X		
NAUKOWA I AKADEMICKA SIEĆ KOMPUTEROWA - PAŃSTWOWY INSTYTUT BADAWCZY	X		
"NETIA" SPÓŁKA AKCYJNA			X
NEXERA SPÓŁKA Z OGRANICZONĄ ODPOWIEDZIALNOŚCIĄ		X	
ORANGE POLSKA SPÓŁKA AKCYJNA	X	X	X
"P4 SPÓŁKA Z OGRANICZONĄ ODPOWIEDZIALNOŚCIĄ"	X		
POLKOMTEL SPÓŁKA Z OGRANICZONĄ ODPOWIEDZIALNOŚCIĄ	X		
PRZEDSIĘBIORSTWO INFORMATYCZNE FORTES J. WĄSIK, K. NIZIOŁEK, SPÓŁKA JAWNA	X		
RFC INTERNET SPÓŁKA Z OGRANICZONĄ ODPOWIEDZIALNOŚCIĄ	X		
SYMETRA SPÓŁKA Z OGRANICZONĄ ODPOWIEDZIALNOŚCIĄ	X		
T-MOBILE POLSKA SPÓŁKA AKCYJNA	X		
TOWERLINK POLAND SPÓŁKA Z OGRANICZONĄ ODPOWIEDZIALNOŚCIĄ		X	
"UNINET" SPÓŁKA Z OGRANICZONĄ ODPOWIEDZIALNOŚCIĄ	X		
UNINET ŚWIATŁOWÓD SPÓŁKA Z OGRANICZONĄ ODPOWIEDZIALNOŚCIĄ	X		

Podmiot	Detal	Hurt	Hurt-Detal
VOICE NET TV SPÓŁKA Z OGRANICZONĄ ODPOWIEDZIALNOŚCIĄ	X		
WOJEWÓDZTWO ŚWIĘTOKRZYSKIE		X	

W tabeli nr 12.8.2 przedstawiono liczbowy i procentowy podział na punkty adresowe w zależności od rodzaju zasięgu na terenie gminy.

Tabela 12.8.2: Podział na rodzaje usług i zasięgów.		
	Liczba adresów	Udział %
Rzeczywisty	1 673	76,18%
Hurtowy (wyłącznie)	26	1,18%
Teoretyczny (wyłącznie)	72	3,28%
Brak zasięgu	425	19,35%
<b>SUMA</b>	<b>2 196</b>	<b>100%</b>

## Zasięgi sieci

W tabeli nr 12.8.3 przedstawiono liczbowo i procentowo liczbę zasięgów oraz liczbę punktów adresowych na terenie gminy w zależności od przepustowości.

Tabela 12.8.3: Liczba zasięgów i adresów w podziale na przepustowość.					
Przepustowość [Mb/s]	Liczba zasięgów	Udział %	Liczba punktów adresowych	Udział %	
2	0	0,00%	0	0,00%	
10	0	0,00%	0	0,00%	
20	0	0,00%	0	0,00%	
30	116	0,65%	10	0,56%	
40	15	0,08%	1	0,06%	
50	1 394	7,82%	115	6,49%	
60	0	0,00%	0	0,00%	
70	0	0,00%	0	0,00%	
80	7	0,04%	0	0,00%	
90	0	0,00%	0	0,00%	
100	5	0,03%	3	0,17%	
200	84	0,47%	84	4,74%	
300	0	0,00%	0	0,00%	
400	0	0,00%	0	0,00%	
500	0	0,00%	0	0,00%	
600	0	0,00%	0	0,00%	
700	0	0,00%	0	0,00%	
800	0	0,00%	0	0,00%	

Przepustowość [Mb/s]	Liczba zasięgów	Udział %	Liczba punktów adresowych	Udział %
900	3 772	21,16%	9	0,51%
1000	12 429	69,74%	1 548	87,41%
2000	0	0,00%	0	0,00%
3000	0	0,00%	0	0,00%
4000	0	0,00%	0	0,00%
5000	0	0,00%	0	0,00%
6000	0	0,00%	0	0,00%
7000	0	0,00%	0	0,00%
8000	0	0,00%	0	0,00%
9000	0	0,00%	0	0,00%
10000	1	0,01%	1	0,06%
<b>SUMA</b>	<b>17 823</b>	<b>100%</b>	<b>1 771</b>	<b>100%</b>

W tabeli nr 12.8.4 przedstawiono liczbę zasięgów w gminie w zależności od rodzaju medium.

**Tabela 12.8.4: Liczba zasięgów z podziałem na medium.**

Medium	Liczba zasięgów	Udział %
światłowodowe	16 207	90,93%
kablowe współosiowe miedziane	0	0,00%
kablowe parowe miedziane	127	0,71%
radiowe (FWA)	1 489	8,35%
<b>SUMA</b>	<b>17 823</b>	<b>100%</b>

## Plany inwestycyjne (komercyjne)

W gminie zostały zgłoszone 232 planowane inwestycje w punktach adresowych. Zgłoszone plany inwestycyjne przewidują objęcie w kolejnych 3 latach zasięgiem stacjonarnego dostępu do usług szerokopasmowych:

- 79 punktów adresowych znajdujących się już w zasięgu rzeczywistym;
- 1 punkt adresowy znajdujący się już w zasięgu wyłącznie hurtowym;
- 37 punktów adresowych znajdujących się już w zasięgu teoretycznym;
- 191 punktów adresowych znajdujących się w planie inwestycyjnym ze środków publicznych;
- 0 punktów adresowych znajdujących się w więcej niż jednym planie inwestycyjnym ze środków prywatnych;
- 115 punktów adresowych będących białymi plamami (bez zasięgu).

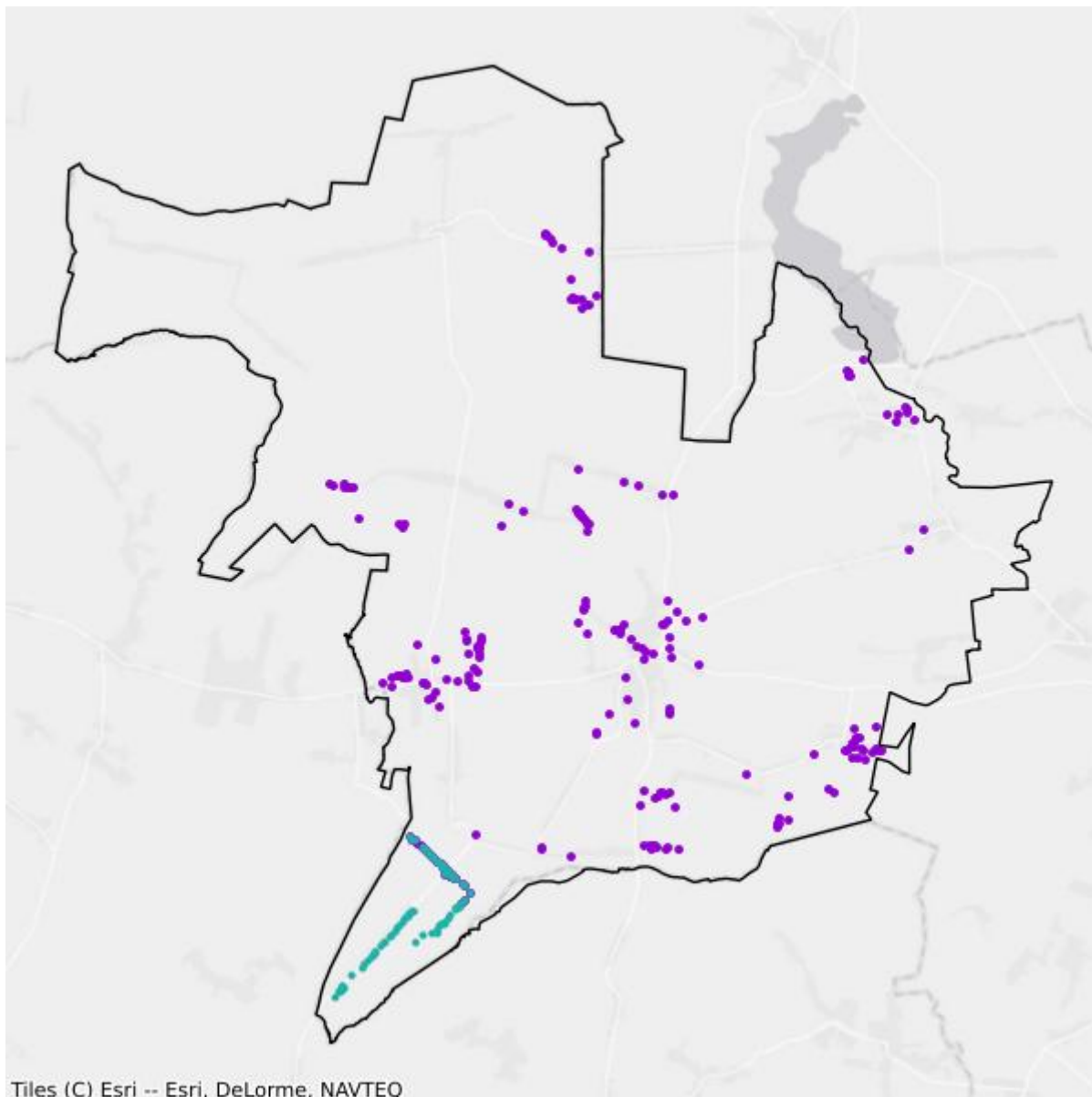
## Plany inwestycyjne realizowane ze środków publicznych

W gminie realizowane są plany inwestycyjne ze środków publicznych obejmujące 77 punktów adresowych. Realizowany jest 1 projekt z KPO i 0 projektów z FERC. Dane pochodzą z systemu SIMBA i odnoszą się do umów o dofinansowanie zawartych do dnia 31 marca 2026.

W tabeli nr 12.8.5 przedstawiono liczbę punktów adresowych na terenie gminy, objętych planami inwestycyjnymi do zrealizowania ze środków publicznych.

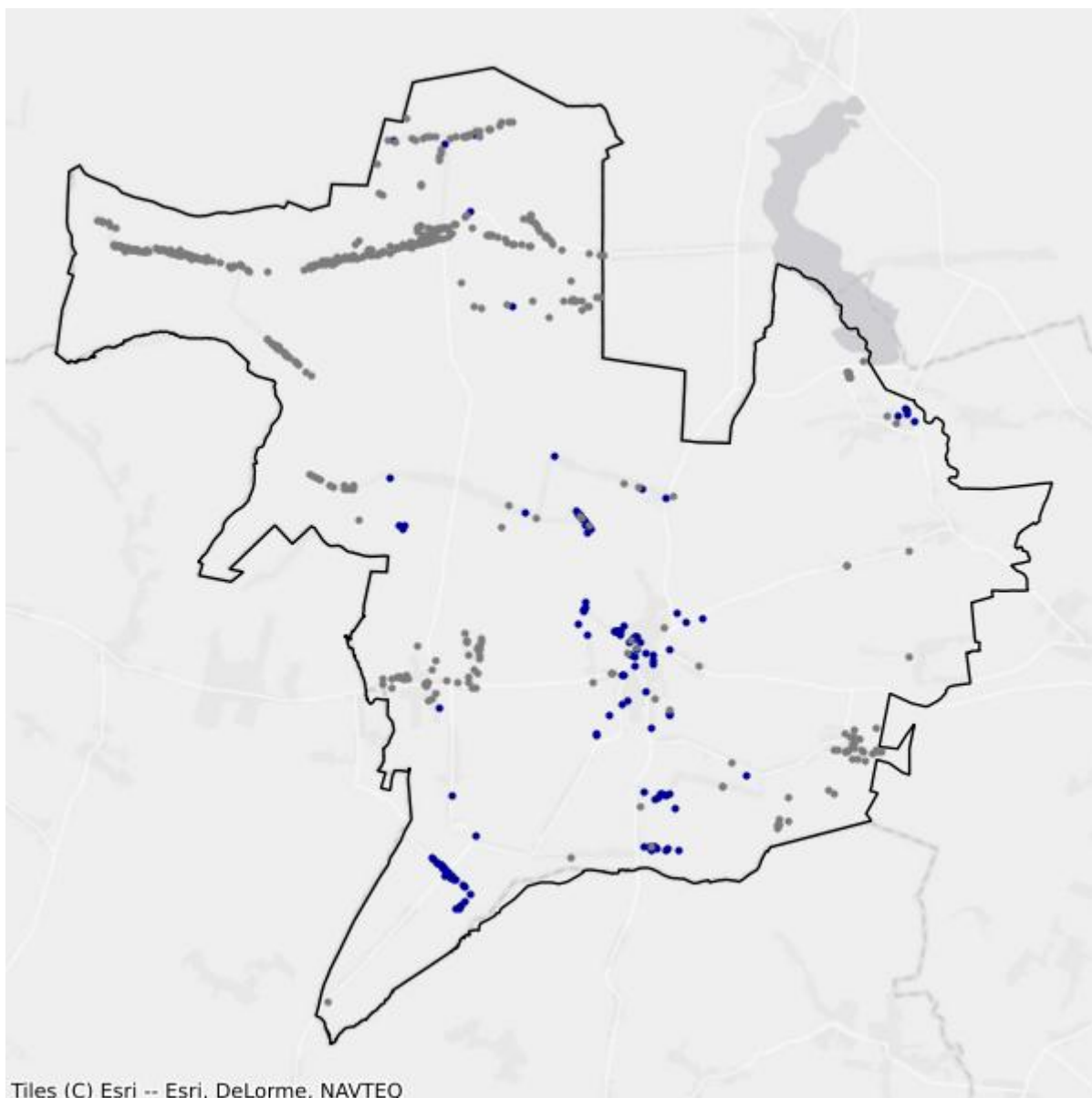
<b>Tabela 12.8.5: Liczba punktów adresowych ze zgłoszonymi planami inwestycyjnymi realizowanymi ze środków publicznych.</b>		
<b>Numer projektu</b>	<b>Beneficjent</b>	<b>Liczba PA</b>
KPOD.05.02-IW. 06-0057/25	FIBERLINK SPÓŁKA Z OGRANICZONĄ ODPOWIEDZIALNOŚCIĄ	77
<b>SUMA</b>		<b>77</b>

## Mapa planów inwestycyjnych



- Plany inwestycyjne realizowane ze środków prywatnych
- Plany inwestycyjne realizowane ze środków publicznych

## Mapa białych plam



- Białe plamy
- W zasięgu poniżej 100 Mb/s

# 13. Powiat włoszczowski

TERC: 2613

## Statystyki ogólne

W powiecie jest 16 735 punktów adresowych. Na koniec marca 2026 roku w zasięgu stacjonarnego dostępu do usług szerokopasmowych były 16 194 punkty adresowe. Na wskazanym obszarze były 2 243 białe plamy NGA, w tym 541 pozostało bez żadnego zasięgu. Od 1 stycznia 2023 do 31 marca 2026 roku obywatele zgłosili 145 zapotrzebowań na internet i 30 weryfikacji danych w systemie internet.gov.pl.

Na terenie powiatu działa 37 przedsiębiorców telekomunikacyjnych świadczących usługi stacjonarnego dostępu do usług szerokopasmowych, w tym:

- 23 świadczących wyłącznie usługi detaliczne;
- 6 świadczących wyłącznie usługi hurtowe;
- 8 świadczących usługi hurtowo-detaliczne.

W tabeli nr 13.1 przedstawiono liczbę zasięgów i punktów adresowych w zasięgu na terenie powiatu.

Tabela 13.1: Liczba zasięgów i punktów adresowych w zasięgu na terenie powiatu.			
Gmina	Liczba zasięgów zgłoszonych przez podmioty zobowiązane do raportowania	Liczba punktów adresowych objętych zasięgiem	Liczba punktów adresowych ogółem
Kluczewsko TERC: 2613012	18 185	1 851	1 927
Krasocin TERC: 2613022	56 515	3 671	3 817
Moskorzew TERC: 2613032	12 290	1 325	1 350
Radków TERC: 2613042	13 969	1 271	1 313
Secemin TERC: 2613052	24 984	2 346	2 431
Włoszczowa TERC: 2613063	53 734	5 730	5 897
<b>SUMA</b>	<b>179 677</b>	<b>16 194</b>	<b>16 735</b>

W tabeli nr 13.2 przedstawiono liczbowy i procentowy podział na punkty adresowe w zależności od rodzaju zasięgu na terenie powiatu.

**Tabela 13.2: Podział na rodzaje usług i zasięgów.**

	<b>Liczba adresów</b>	<b>Udział %</b>
Rzeczywisty	15 818	94,52%
Hurtowy (wyłącznie)	161	0,96%
Teoretyczny (wyłącznie)	215	1,28%
Brak zasięgu	541	3,23%
<b>SUMA</b>	<b>16 735</b>	<b>100%</b>

## Zasięgi sieci

W tabeli nr 13.3 przedstawiono liczbowo i procentowo liczbę zasięgów oraz liczbę punktów adresowych na terenie powiatu w zależności od przepustowości.

**Tabela 13.3: Liczba zasięgów i adresów w podziale na przepustowość.**

<b>Przepustowość [Mb/s]</b>	<b>Liczba zasięgów</b>	<b>Udział %</b>	<b>Liczba punktów adresowych</b>	<b>Udział %</b>
2	0	0,00%	0	0,00%
10	1	0,00%	0	0,00%
20	2	0,00%	1	0,01%
30	1 739	0,97%	69	0,43%
40	484	0,27%	17	0,10%
50	5 295	2,95%	1 600	9,88%
60	207	0,12%	3	0,02%
70	112	0,06%	6	0,04%
80	50	0,03%	6	0,04%
90	0	0,00%	0	0,00%
100	35	0,02%	2	0,01%
200	1	0,00%	0	0,00%
300	1	0,00%	0	0,00%
400	0	0,00%	0	0,00%
500	0	0,00%	0	0,00%
600	602	0,34%	9	0,06%
700	0	0,00%	0	0,00%
800	97	0,05%	0	0,00%
900	31 517	17,54%	185	1,14%
1000	139 524	77,65%	14 286	88,22%
2000	0	0,00%	0	0,00%
3000	0	0,00%	0	0,00%
4000	0	0,00%	0	0,00%
5000	0	0,00%	0	0,00%
6000	0	0,00%	0	0,00%

Przepustowość [Mb/s]	Liczba zasięgów	Udział %	Liczba punktów adresowych	Udział %
7000	0	0,00%	0	0,00%
8000	0	0,00%	0	0,00%
9000	0	0,00%	0	0,00%
10000	10	0,01%	10	0,06%
<b>SUMA</b>	<b>179 677</b>	<b>100%</b>	<b>16 194</b>	<b>100%</b>

W tabeli nr 13.4 przedstawiono liczbę zasięgów w powiecie w zależności od rodzaju medium.

**Tabela 13.4: Liczba zasięgów z podziałem na medium.**

Medium	Liczba zasięgów	Udział %
światłowodowe	171 786	95,61%
kablowe współosiowe miedziane	0	0,00%
kablowe parowe miedziane	2 745	1,53%
radiowe (FWA)	5 146	2,86%
<b>SUMA</b>	<b>179 677</b>	<b>100%</b>

## Plany inwestycyjne (komercyjne)

W powiecie zgłoszone zostały plany inwestycyjne obejmujące 1 637 punktów adresowych, w tym 1 637 unikalnych punktów adresowych.

W tabeli nr 13.5 przedstawiono liczbę punktów adresowych na terenie powiatu, objętych planami inwestycyjnymi do zrealizowania ze środków własnych inwestorów.

**Tabela 13.5: Liczba punktów adresowych ze zgłoszonymi planami inwestycyjnymi finansowanymi ze środków własnych inwestora.**

Powiat	Liczba punktów adresowych objętych planami inwestycyjnymi
Kluczewsko TERC: 2613012	196
Krasocin TERC: 2613022	498
Moskorzew TERC: 2613032	96
Radków TERC: 2613042	354
Secemin TERC: 2613052	211
Włoszczowa TERC: 2613063	282
<b>SUMA</b>	<b>1 637</b>

## Plany inwestycyjne realizowane ze środków publicznych

W powiecie realizowane są plany inwestycyjne ze środków publicznych obejmujące 403 punkty adresowe. Realizowane są 3 projekty z KPO i 0 projektów z FERC. Dane pochodzą z systemu SIMBA i odnoszą się do umów o dofinansowanie zawartych do dnia 31 marca 2026.

W tabeli nr 13.6 przedstawiono liczbę punktów adresowych na terenie powiatu, objętych planami inwestycyjnymi do zrealizowania ze środków publicznych.

<b>Tabela 13.6: Liczba punktów adresowych ze zgłoszonymi planami inwestycyjnymi realizowanymi ze środków publicznych.</b>	
<b>Gmina</b>	<b>Liczba punktów adresowych objętych planami inwestycyjnymi</b>
Kluczewsko TERC: 2613012	0
Krasocin TERC: 2613022	30
Moskorzew TERC: 2613032	278
Radków TERC: 2613042	65
Secemin TERC: 2613052	0
Włoszczowa TERC: 2613063	30
<b>SUMA</b>	<b>403</b>

# 13.1. Gmina Kluczewsko

TERC: 2613012

## Statystyki ogólne

W gminie jest 1 927 punktów adresowych. Na koniec marca 2026 roku w zasięgu stacjonarnego dostępu do usług szerokopasmowych było 1 851 punktów adresowych. Na wskazanym obszarze były 83 białe plamy NGA, w tym 76 pozostało bez żadnego zasięgu. Od 1 stycznia 2023 do 31 marca 2026 roku obywatele zgłosili 8 zapotrzebowań na internet i 0 weryfikacji danych w systemie internet.gov.pl.

W tabeli nr 13.1.1 przedstawiono przedsiębiorców telekomunikacyjnych działających na terenie gminy i świadczących usługi stacjonarnego dostępu do usług szerokopasmowych.

Tabela 13.1.1: Podmiot w zależności od rodzaju usług.			
Podmiot	Detal	Hurt	Hurt-Detal
4ALFANET SPÓŁKA Z OGRANICZONĄ ODPOWIEDZIALNOŚCIĄ	X		
ALFA4NET SPÓŁKA Z OGRANICZONĄ ODPOWIEDZIALNOŚCIĄ	X		
ALFAFIBER SPÓŁKA Z OGRANICZONĄ ODPOWIEDZIALNOŚCIĄ	X		
@ALFANET MARCIN MAŁOLEPSZY	X		
ALFASZYBKINET SPÓŁKA Z OGRANICZONĄ ODPOWIEDZIALNOŚCIĄ	X		
CONECT MARCIN BARSZCZ	X		X
EXATEL SPÓŁKA AKCYJNA	X		
FIRMA USŁUGOWO-HANDLOWA "INTERMEDIA" DOROTA PIWOWARCZYK	X		
NAUKOWA I AKADEMICKA SIEĆ KOMPUTEROWA - PAŃSTWOWY INSTYTUT BADAWCZY	X		
"NETIA" SPÓŁKA AKCYJNA			X
NEXERA SPÓŁKA Z OGRANICZONĄ ODPOWIEDZIALNOŚCIĄ		X	
ORANGE POLSKA SPÓŁKA AKCYJNA	X		
"P4 SPÓŁKA Z OGRANICZONĄ ODPOWIEDZIALNOŚCIĄ"	X		
POLKOMTEL SPÓŁKA Z OGRANICZONĄ ODPOWIEDZIALNOŚCIĄ	X		
PRZEDSIĘBIORSTWO INFORMATYCZNE FORTES J. WĄSIK, K. NIZIOŁEK, SPÓŁKA JAWNA	X		
PRZEDSIĘBIORSTWO WIELOBRANŻOWE "SKRĘTKA" ŁUKASZ PIWOWARCZYK	X		
RFC INTERNET SPÓŁKA Z OGRANICZONĄ ODPOWIEDZIALNOŚCIĄ	X		
RÓWNICKI PAWEŁ 'LASER'	X		

Podmiot	Detal	Hurt	Hurt-Detal
T-MOBILE POLSKA SPÓŁKA AKCYJNA	X		
"UNINET" SPÓŁKA Z OGRANICZONĄ ODPOWIEDZIALNOŚCIĄ	X		
UNINET ŚWIATŁOWÓD SPÓŁKA Z OGRANICZONĄ ODPOWIEDZIALNOŚCIĄ	X		

W tabeli nr 13.1.2 przedstawiono liczbowy i procentowy podział na punkty adresowe w zależności od rodzaju zasięgu na terenie gminy.

Tabela 13.1.2: Podział na rodzaje usług i zasięgów.		
	Liczba adresów	Udział %
Rzeczywisty	1 843	95,64%
Hurtowy (wyłącznie)	6	0,31%
Teoretyczny (wyłącznie)	2	0,10%
Brak zasięgu	76	3,94%
<b>SUMA</b>	<b>1 927</b>	<b>100%</b>

## Zasięgi sieci

W tabeli nr 13.1.3 przedstawiono liczbowo i procentowo liczbę zasięgów oraz liczbę punktów adresowych na terenie gminy w zależności od przepustowości.

Tabela 13.1.3: Liczba zasięgów i adresów w podziale na przepustowość.				
Przepustowość [Mb/s]	Liczba zasięgów	Udział %	Liczba punktów adresowych	Udział %
2	0	0,00%	0	0,00%
10	0	0,00%	0	0,00%
20	0	0,00%	0	0,00%
30	0	0,00%	0	0,00%
40	160	0,88%	6	0,32%
50	288	1,58%	1	0,05%
60	0	0,00%	0	0,00%
70	0	0,00%	0	0,00%
80	0	0,00%	0	0,00%
90	0	0,00%	0	0,00%
100	3	0,02%	0	0,00%
200	0	0,00%	0	0,00%
300	0	0,00%	0	0,00%
400	0	0,00%	0	0,00%
500	0	0,00%	0	0,00%
600	0	0,00%	0	0,00%
700	0	0,00%	0	0,00%

Przepustowość [Mb/s]	Liczba zasięgów	Udział %	Liczba punktów adresowych	Udział %
800	0	0,00%	0	0,00%
900	3 374	18,55%	0	0,00%
1000	14 360	78,97%	1 844	99,62%
2000	0	0,00%	0	0,00%
3000	0	0,00%	0	0,00%
4000	0	0,00%	0	0,00%
5000	0	0,00%	0	0,00%
6000	0	0,00%	0	0,00%
7000	0	0,00%	0	0,00%
8000	0	0,00%	0	0,00%
9000	0	0,00%	0	0,00%
10000	0	0,00%	0	0,00%
<b>SUMA</b>	<b>18 185</b>	<b>100%</b>	<b>1 851</b>	<b>100%</b>

W tabeli nr 13.1.4 przedstawiono liczbę zasięgów w gminie w zależności od rodzaju medium.

**Tabela 13.1.4: Liczba zasięgów z podziałem na medium.**

Medium	Liczba zasięgów	Udział %
światłowodowe	17 737	97,54%
kablowe współosiowe miedziane	0	0,00%
kablowe parowe miedziane	1	0,01%
radiowe (FWA)	447	2,46%
<b>SUMA</b>	<b>18 185</b>	<b>100%</b>

## Plany inwestycyjne (komercyjne)

W gminie zostało zgłoszonych 196 planowanych inwestycji w punktach adresowych. Zgłoszone plany inwestycyjne przewidują objęcie w kolejnych 3 latach zasięgiem stacjonarnego dostępu do usług szerokopasmowych:

- 178 punktów adresowych znajdujących się już w zasięgu rzeczywistym;
- 0 punktów adresowych znajdujących się już w zasięgu wyłącznie hurtowym;
- 0 punktów adresowych znajdujących się już w zasięgu teoretycznym;
- 0 punktów adresowych znajdujących się w planie inwestycyjnym ze środków publicznych;
- 0 punktów adresowych znajdujących się w więcej niż jednym planie inwestycyjnym ze środków prywatnych;
- 18 punktów adresowych będących białymi plamami (bez zasięgu).

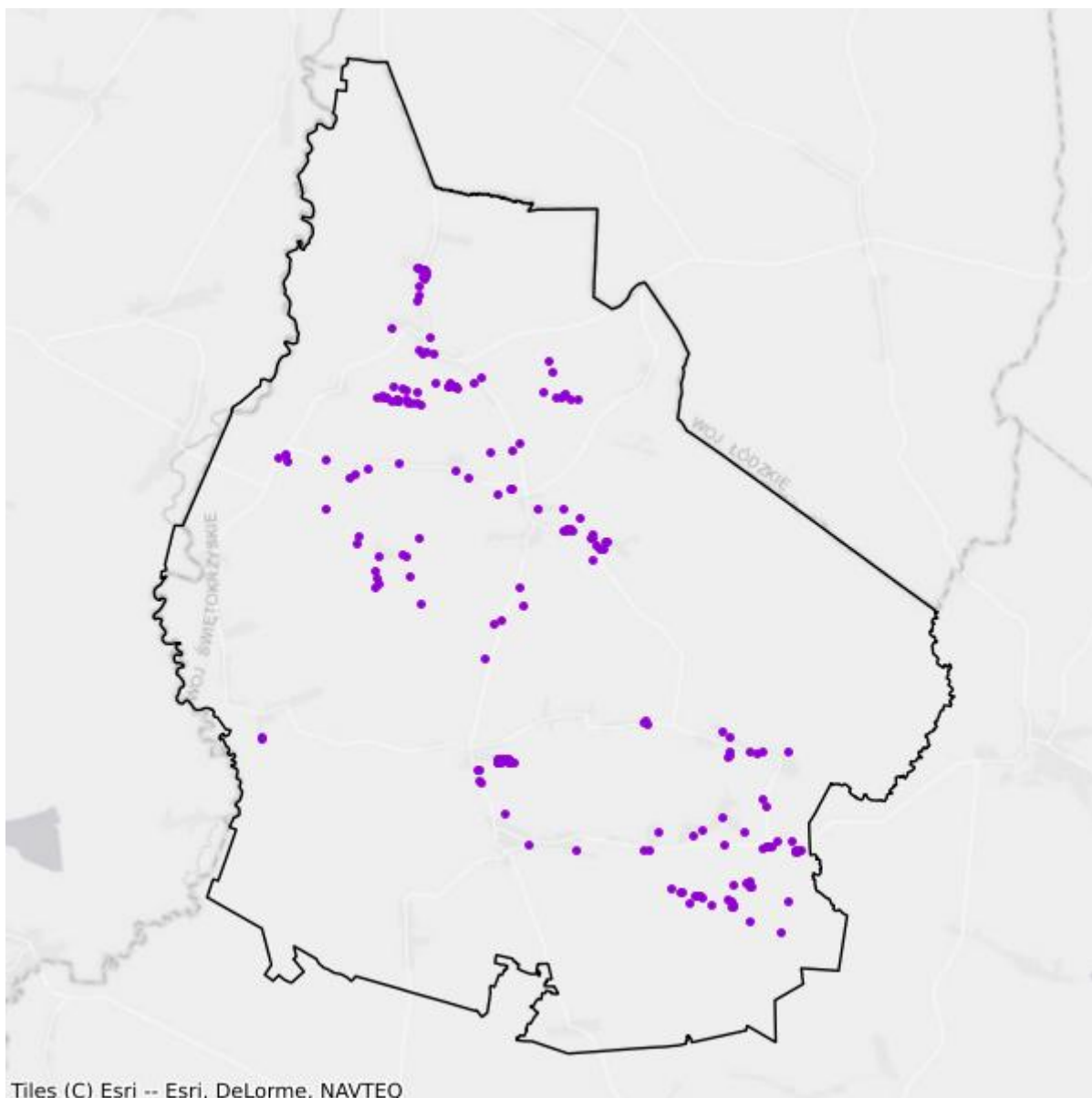
## Plany inwestycyjne realizowane ze środków publicznych

W gminie realizowane są plany inwestycyjne ze środków publicznych obejmujące 0 punktów adresowych. Realizowanych jest 0 projektów z KPO i 0 projektów z FERC. Dane pochodzą z systemu SIMBA i odnoszą się do umów o dofinansowanie zawartych do dnia 31 marca 2026.

W tabeli nr 13.1.5 przedstawiono liczbę punktów adresowych na terenie gminy, objętych planami inwestycyjnymi do zrealizowania ze środków publicznych.

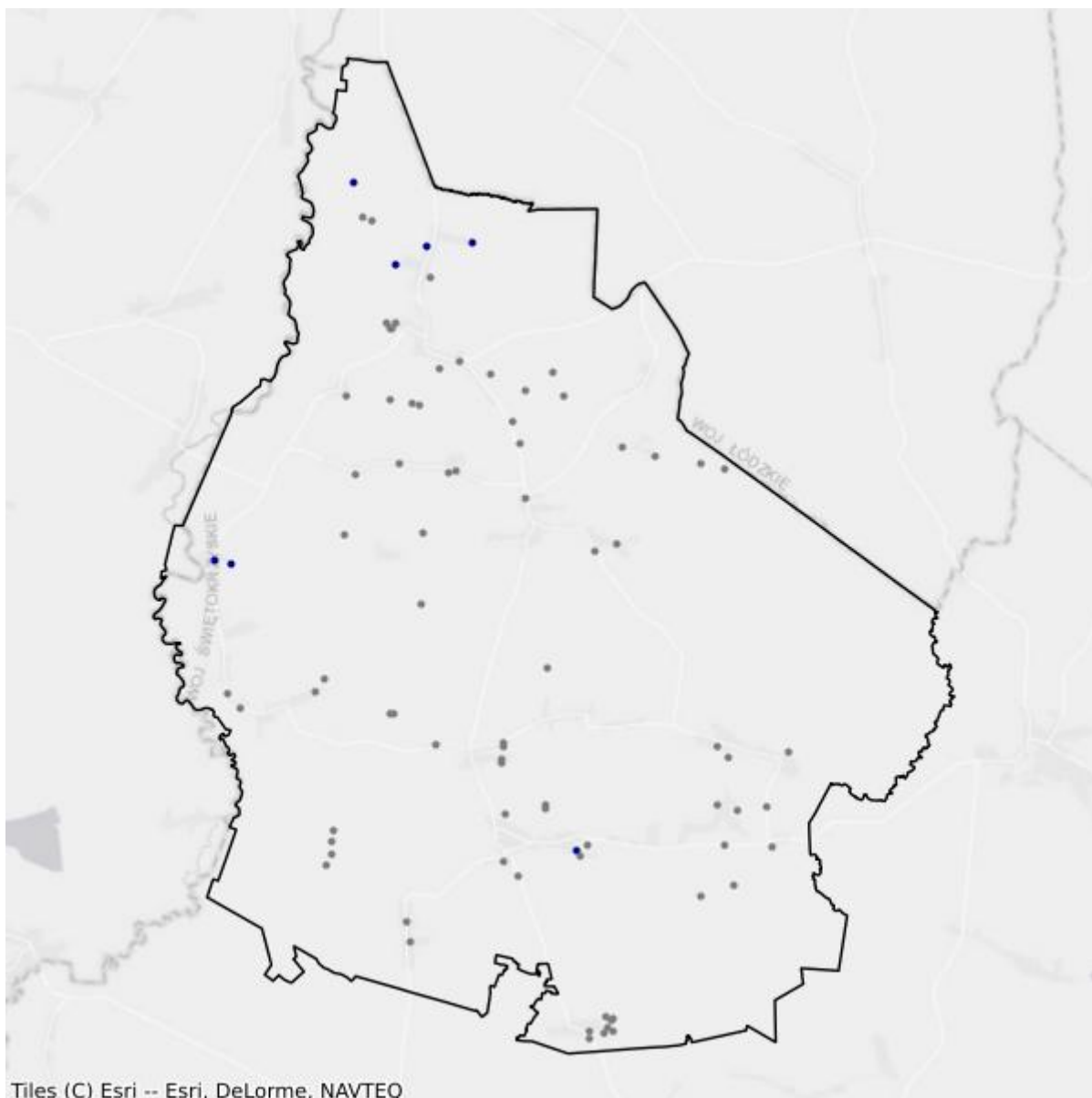
<b>Tabela 13.1.5: Liczba punktów adresowych ze zgłoszonymi planami inwestycyjnymi realizowanymi ze środków publicznych.</b>		
<b>Numer projektu</b>	<b>Beneficjent</b>	<b>Liczba PA</b>
Brak danych		

## Mapa planów inwestycyjnych



- Plany inwestycyjne realizowane ze środków prywatnych
- Plany inwestycyjne realizowane ze środków publicznych

## Mapa białych plam



- Białe plamy
- W zasięgu poniżej 100 Mb/s

## 13.2. Gmina Krasocin

TERC: 2613022

### Statystyki ogólne

W gminie jest 3 817 punktów adresowych. Na koniec marca 2026 roku w zasięgu stacjonarnego dostępu do usług szerokopasmowych było 3 671 punktów adresowych. Na wskazanym obszarze było 312 białych plam NGA, w tym 146 pozostało bez żadnego zasięgu. Od 1 stycznia 2023 do 31 marca 2026 roku obywatele zgłosili 23 zapotrzebowania na internet i 5 weryfikacji danych w systemie internet.gov.pl.

W tabeli nr 13.2.1 przedstawiono przedsiębiorców telekomunikacyjnych działających na terenie gminy i świadczących usługi stacjonarnego dostępu do usług szerokopasmowych.

Tabela 13.2.1: Podmiot w zależności od rodzaju usług.			
Podmiot	Detal	Hurt	Hurt-Detal
4ALFANET SPÓŁKA Z OGRANICZONĄ ODPOWIEDZIALNOŚCIĄ	X		
ALFA4NET SPÓŁKA Z OGRANICZONĄ ODPOWIEDZIALNOŚCIĄ	X		
ALFAFIBER SPÓŁKA Z OGRANICZONĄ ODPOWIEDZIALNOŚCIĄ	X		
@ALFANET MARCIN MAŁOLEPSZY	X		
ALFASZYBKINET SPÓŁKA Z OGRANICZONĄ ODPOWIEDZIALNOŚCIĄ	X		
ALIAS SPÓŁKA Z OGRANICZONĄ ODPOWIEDZIALNOŚCIĄ		X	
ARTUR SOJA 1) PRZEDSIĘBIORSTWO HANDLOWO-USŁUGOWE "SIMSET" 2) SIMSET.NET M. STĘPIEŃ, J.LEGUT, A.SOJA S.C.	X		X
CONNECT MARCIN BARSZCZ	X		X
EXATEL SPÓŁKA AKCYJNA	X		
NASK SPÓŁKA AKCYJNA	X		
NAUKOWA I AKADEMICKA SIEĆ KOMPUTEROWA - PAŃSTWOWY INSTYTUT BADAWCZY	X		
"NETIA" SPÓŁKA AKCYJNA			X
NEXERA SPÓŁKA Z OGRANICZONĄ ODPOWIEDZIALNOŚCIĄ		X	
ORANGE POLSKA SPÓŁKA AKCYJNA	X	X	X
"P4 SPÓŁKA Z OGRANICZONĄ ODPOWIEDZIALNOŚCIĄ"	X		
POLKOMTEL SPÓŁKA Z OGRANICZONĄ ODPOWIEDZIALNOŚCIĄ	X		
PPHU "QR" MGR INŻ JACEK LEGUT			X
PRZEDSIĘBIORSTWO INFORMATYCZNE FORTES J. WĄSIK, K. NIZIOŁEK, SPÓŁKA JAWNA	X		

Podmiot	Detal	Hurt	Hurt-Detal
PRZEDSIĘBIORSTWO WIELOBRANŻOWE "SKRĘTKA" ŁUKASZ PIWOWARCZYK	X		
RFC INTERNET SPÓŁKA Z OGRANICZONĄ ODPOWIEDZIALNOŚCIĄ	X		
ROBERT BISKUPSKI P.H.U. "CRESH.NET"	X		
RÓWNICKI PAWEŁ 'LASER'	X		
SIMSET.NET MICHAŁ STĘPIEŃ, JACEK LEGUT, ARTUR SOJA S.C.			X
T-MOBILE POLSKA SPÓŁKA AKCYJNA	X		
"UNINET" SPÓŁKA Z OGRANICZONĄ ODPOWIEDZIALNOŚCIĄ	X		
UNINET ŚWIATŁOWÓD SPÓŁKA Z OGRANICZONĄ ODPOWIEDZIALNOŚCIĄ	X		
WOJEWÓDZTWO ŚWIĘTOKRZYSKIE		X	

W tabeli nr 13.2.2 przedstawiono liczbowy i procentowy podział na punkty adresowe w zależności od rodzaju zasięgu na terenie gminy.

**Tabela 13.2.2: Podział na rodzaje usług i zasięgów.**

	Liczba adresów	Udział %
Rzeczywisty	3 619	94,81%
Hurtowy (wyłącznie)	28	0,73%
Teoretyczny (wyłącznie)	24	0,63%
Brak zasięgu	146	3,82%
<b>SUMA</b>	<b>3 817</b>	<b>100%</b>

## Zasięgi sieci

W tabeli nr 13.2.3 przedstawiono liczbowo i procentowo liczbę zasięgów oraz liczbę punktów adresowych na terenie gminy w zależności od przepustowości.

**Tabela 13.2.3: Liczba zasięgów i adresów w podziale na przepustowość.**

Przepustowość [Mb/s]	Liczba zasięgów	Udział %	Liczba punktów adresowych	Udział %
2	0	0,00%	0	0,00%
10	0	0,00%	0	0,00%
20	1	0,00%	0	0,00%
30	323	0,57%	8	0,22%
40	114	0,20%	3	0,08%
50	998	1,77%	154	4,20%
60	64	0,11%	0	0,00%
70	18	0,03%	0	0,00%
80	17	0,03%	1	0,03%
90	0	0,00%	0	0,00%
100	6	0,01%	0	0,00%

Przepustowość [Mb/s]	Liczba zasięgów	Udział %	Liczba punktów adresowych	Udział %
200	0	0,00%	0	0,00%
300	0	0,00%	0	0,00%
400	0	0,00%	0	0,00%
500	0	0,00%	0	0,00%
600	91	0,16%	0	0,00%
700	0	0,00%	0	0,00%
800	0	0,00%	0	0,00%
900	10 906	19,30%	139	3,79%
1000	43 974	77,81%	3 363	91,61%
2000	0	0,00%	0	0,00%
3000	0	0,00%	0	0,00%
4000	0	0,00%	0	0,00%
5000	0	0,00%	0	0,00%
6000	0	0,00%	0	0,00%
7000	0	0,00%	0	0,00%
8000	0	0,00%	0	0,00%
9000	0	0,00%	0	0,00%
10000	3	0,01%	3	0,08%
<b>SUMA</b>	<b>56 515</b>	<b>100%</b>	<b>3 671</b>	<b>100%</b>

W tabeli nr 13.2.4 przedstawiono liczbę zasięgów w gminie w zależności od rodzaju medium.

**Tabela 13.2.4: Liczba zasięgów z podziałem na medium.**

Medium	Liczba zasięgów	Udział %
światłowodowe	54 980	97,28%
kablowe współosiowe miedziane	0	0,00%
kablowe parowe miedziane	621	1,10%
radiowe (FWA)	914	1,62%
<b>SUMA</b>	<b>56 515</b>	<b>100%</b>

## Plany inwestycyjne (komercyjne)

W gminie zostało zgłoszonych 498 planowanych inwestycji w punktach adresowych. Zgłoszone plany inwestycyjne przewidują objęcie w kolejnych 3 latach zasięgiem stacjonarnego dostępu do usług szerokopasmowych:

- 429 punktów adresowych znajdujących się już w zasięgu rzeczywistym;
- 0 punktów adresowych znajdujących się już w zasięgu wyłącznie hurtowym;
- 16 punktów adresowych znajdujących się już w zasięgu teoretycznym;
- 498 punktów adresowych znajdujących się w planie inwestycyjnym ze środków publicznych;

- 0 punktów adresowych znajdujących się w więcej niż jednym planie inwestycyjnym ze środków prywatnych;
- 53 punkty adresowe będące białymi plamami (bez zasięgu).

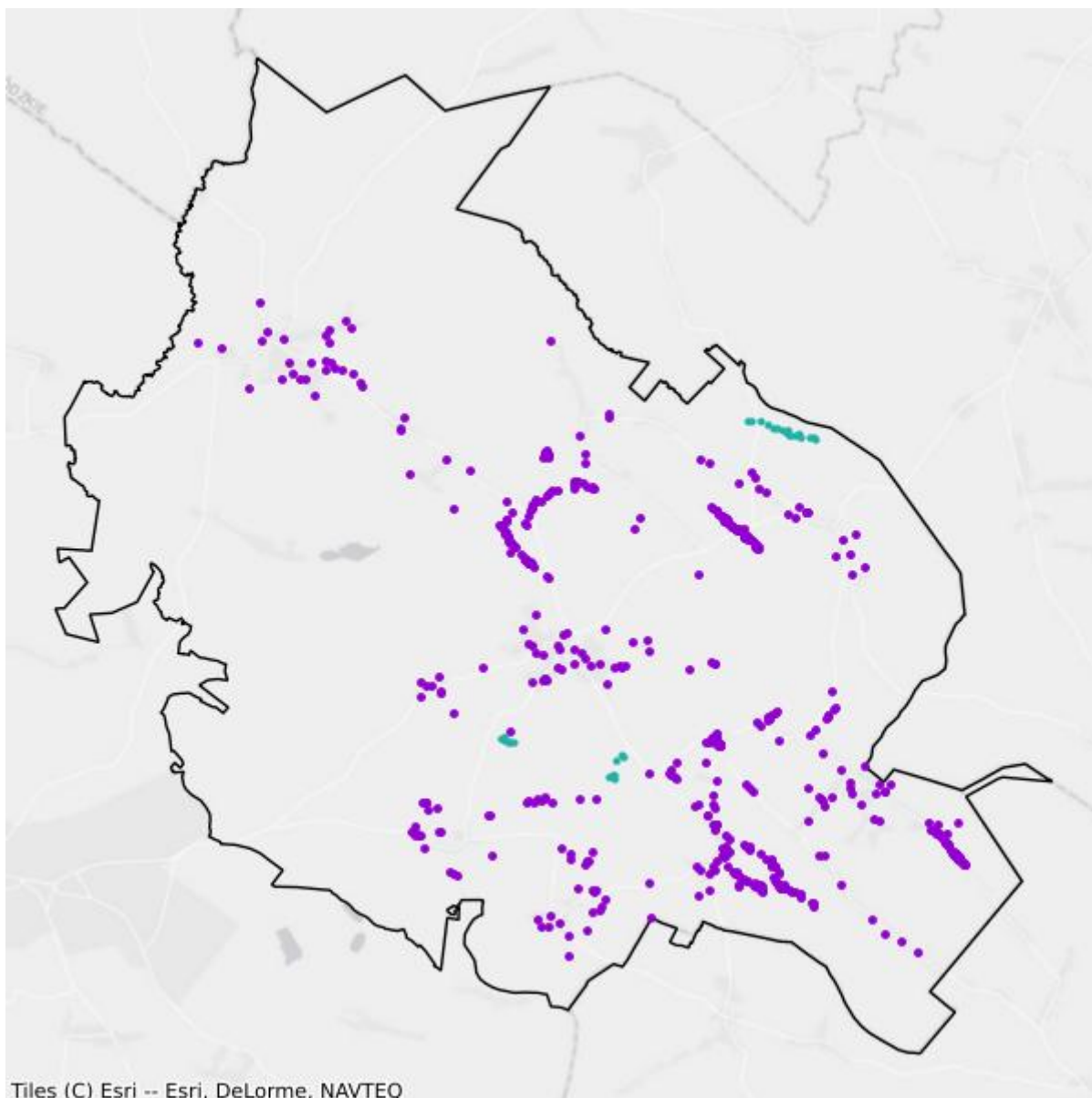
## Plany inwestycyjne realizowane ze środków publicznych

W gminie realizowane są plany inwestycyjne ze środków publicznych obejmujące 30 punktów adresowych. Realizowany jest 1 projekt z KPO i 0 projektów z FERC. Dane pochodzą z systemu SIMBA i odnoszą się do umów o dofinansowanie zawartych do dnia 31 marca 2026.

W tabeli nr 13.2.5 przedstawiono liczbę punktów adresowych na terenie gminy, objętych planami inwestycyjnymi do zrealizowania ze środków publicznych.

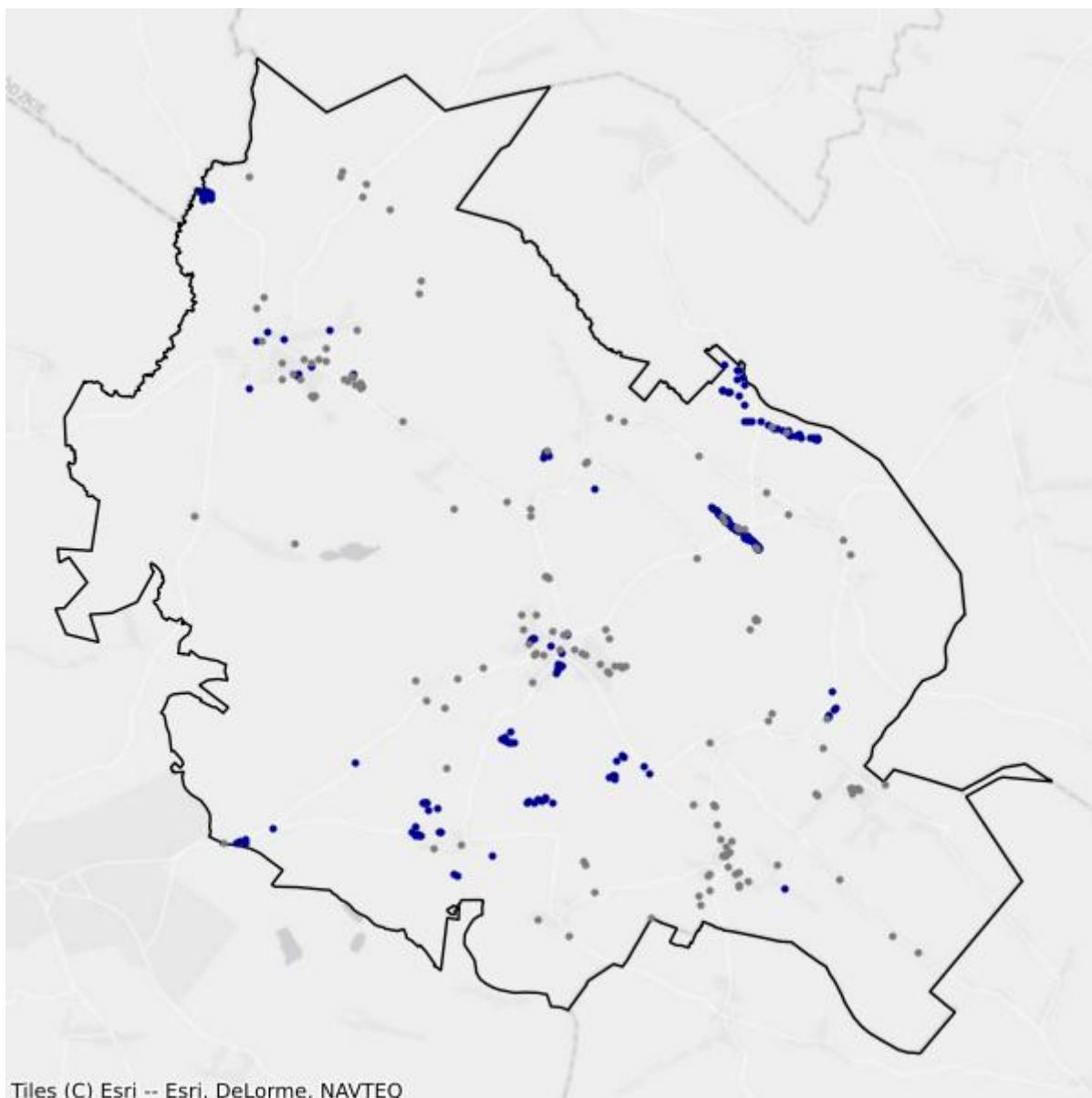
<b>Tabela 13.2.5: Liczba punktów adresowych ze zgłoszonymi planami inwestycyjnymi realizowanymi ze środków publicznych.</b>		
<b>Numer projektu</b>	<b>Beneficjent</b>	<b>Liczba PA</b>
KPOD.05.02-IW. 06-0101/25	ALTERNET SPÓŁKA Z OGRANICZONĄ ODPOWIEDZIALNOŚCIĄ	30
<b>SUMA</b>		<b>30</b>

## Mapa planów inwestycyjnych



- Plany inwestycyjne realizowane ze środków prywatnych
- Plany inwestycyjne realizowane ze środków publicznych

## Mapa białych plam



- Białe plamy
- W zasięgu poniżej 100 Mb/s

## 13.3. Gmina Moskorzew

TERC: 2613032

### Statystyki ogólne

W gminie jest 1 350 punktów adresowych. Na koniec marca 2026 roku w zasięgu stacjonarnego dostępu do usług szerokopasmowych było 1 325 punktów adresowych. Na wskazanym obszarze było 349 białych plam NGA, w tym 25 pozostało bez żadnego zasięgu. Od 1 stycznia 2023 do 31 marca 2026 roku obywatele zgłosili 11 zapotrzebowań na internet i 0 weryfikacji danych w systemie internet.gov.pl.

W tabeli nr 13.3.1 przedstawiono przedsiębiorców telekomunikacyjnych działających na terenie gminy i świadczących usługi stacjonarnego dostępu do usług szerokopasmowych.

Tabela 13.3.1: Podmiot w zależności od rodzaju usług.			
Podmiot	Detal	Hurt	Hurt-Detal
4ALFANET SPÓŁKA Z OGRANICZONĄ ODPOWIEDZIALNOŚCIĄ	X		
ALFA4NET SPÓŁKA Z OGRANICZONĄ ODPOWIEDZIALNOŚCIĄ	X		
ALFAFIBER SPÓŁKA Z OGRANICZONĄ ODPOWIEDZIALNOŚCIĄ	X		
@ALFANET MARCIN MAŁOLEPSZY	X		
ALFASZYBKINET SPÓŁKA Z OGRANICZONĄ ODPOWIEDZIALNOŚCIĄ	X		
CONNECT MARCIN BARSZCZ	X		
CRONEL.NET SPÓŁKA Z OGRANICZONĄ ODPOWIEDZIALNOŚCIĄ	X		
EXATEL SPÓŁKA AKCYJNA	X		
MICHAŁ SULIGA - PRZEDSIĘBIORSTWO HANDLOWO - USŁUGOWE "ONLINE" S.C.	X		X
NAUKOWA I AKADEMICKA SIEĆ KOMPUTEROWA - PAŃSTWOWY INSTYTUT BADAWCZY	X		
"NETIA" SPÓŁKA AKCYJNA			X
NEXERA F3 SPÓŁKA Z OGRANICZONĄ ODPOWIEDZIALNOŚCIĄ		X	
NEXERA SPÓŁKA Z OGRANICZONĄ ODPOWIEDZIALNOŚCIĄ		X	
ORANGE POLSKA SPÓŁKA AKCYJNA	X		
"P4 SPÓŁKA Z OGRANICZONĄ ODPOWIEDZIALNOŚCIĄ"	X		
POLKOMTEL SPÓŁKA Z OGRANICZONĄ ODPOWIEDZIALNOŚCIĄ	X		
PRZEDSIĘBIORSTWO INFORMATYCZNE FORTES J. WĄSIK, K. NIZIOŁEK, SPÓŁKA JAWNA	X		
	X		

Podmiot	Detal	Hurt	Hurt-Detal
PRZEDSIĘBIORSTWO WIELOBRANŻOWE "SKRĘTKA" ŁUKASZ PIWOWARCZYK			
RFC INTERNET SPÓŁKA Z OGRANICZONĄ ODPOWIEDZIALNOŚCIĄ	X		
RÓWNICKI PAWEŁ 'LASER'	X		
T-MOBILE POLSKA SPÓŁKA AKCYJNA	X		
"UNINET" SPÓŁKA Z OGRANICZONĄ ODPOWIEDZIALNOŚCIĄ	X		
UNINET ŚWIATŁOWÓD SPÓŁKA Z OGRANICZONĄ ODPOWIEDZIALNOŚCIĄ	X		
WOJEWÓDZTWO ŚWIĘTOKRZYSKIE		X	

W tabeli nr 13.3.2 przedstawiono liczbowy i procentowy podział na punkty adresowe w zależności od rodzaju zasięgu na terenie gminy.

**Tabela 13.3.2: Podział na rodzaje usług i zasięgów.**

	Liczba adresów	Udział %
Rzeczywisty	1 315	97,41%
Hurtowy (wyłącznie)	4	0,30%
Teoretyczny (wyłącznie)	6	0,44%
Brak zasięgu	25	1,85%
<b>SUMA</b>	<b>1 350</b>	<b>100%</b>

## Zasięgi sieci

W tabeli nr 13.3.3 przedstawiono liczbowo i procentowo liczbę zasięgów oraz liczbę punktów adresowych na terenie gminy w zależności od przepustowości.

**Tabela 13.3.3: Liczba zasięgów i adresów w podziale na przepustowość.**

Przepustowość [Mb/s]	Liczba zasięgów	Udział %	Liczba punktów adresowych	Udział %
2	0	0,00%	0	0,00%
10	0	0,00%	0	0,00%
20	0	0,00%	0	0,00%
30	0	0,00%	0	0,00%
40	0	0,00%	0	0,00%
50	641	5,22%	324	24,45%
60	0	0,00%	0	0,00%
70	0	0,00%	0	0,00%
80	0	0,00%	0	0,00%
90	0	0,00%	0	0,00%
100	3	0,02%	0	0,00%
200	0	0,00%	0	0,00%

Przepustowość [Mb/s]	Liczba zasięgów	Udział %	Liczba punktów adresowych	Udział %
300	0	0,00%	0	0,00%
400	0	0,00%	0	0,00%
500	0	0,00%	0	0,00%
600	0	0,00%	0	0,00%
700	0	0,00%	0	0,00%
800	0	0,00%	0	0,00%
900	1 669	13,58%	3	0,23%
1000	9 976	81,17%	997	75,25%
2000	0	0,00%	0	0,00%
3000	0	0,00%	0	0,00%
4000	0	0,00%	0	0,00%
5000	0	0,00%	0	0,00%
6000	0	0,00%	0	0,00%
7000	0	0,00%	0	0,00%
8000	0	0,00%	0	0,00%
9000	0	0,00%	0	0,00%
10000	1	0,01%	1	0,08%
<b>SUMA</b>	<b>12 290</b>	<b>100%</b>	<b>1 325</b>	<b>100%</b>

W tabeli nr 13.3.4 przedstawiono liczbę zasięgów w gminie w zależności od rodzaju medium.

**Tabela 13.3.4: Liczba zasięgów z podziałem na medium.**

Medium	Liczba zasięgów	Udział %
światłowodowe	11 649	94,78%
kablowe współosiowe miedziane	0	0,00%
kablowe parowe miedziane	0	0,00%
radiowe (FWA)	641	5,22%
<b>SUMA</b>	<b>12 290</b>	<b>100%</b>

## Plany inwestycyjne (komercyjne)

W gminie zostało zgłoszonych 96 planowanych inwestycji w punktach adresowych. Zgłoszone plany inwestycyjne przewidują objęcie w kolejnych 3 latach zasięgiem stacjonarnego dostępu do usług szerokopasmowych:

- 89 punktów adresowych znajdujących się już w zasięgu rzeczywistym;
- 0 punktów adresowych znajdujących się już w zasięgu wyłącznie hurtowym;
- 0 punktów adresowych znajdujących się już w zasięgu teoretycznym;
- 96 punktów adresowych znajdujących się w planie inwestycyjnym ze środków publicznych;

- 0 punktów adresowych znajdujących się w więcej niż jednym planie inwestycyjnym ze środków prywatnych;
- 7 punktów adresowych będących białymi plamami (bez zasięgu).

## Plany inwestycyjne realizowane ze środków publicznych

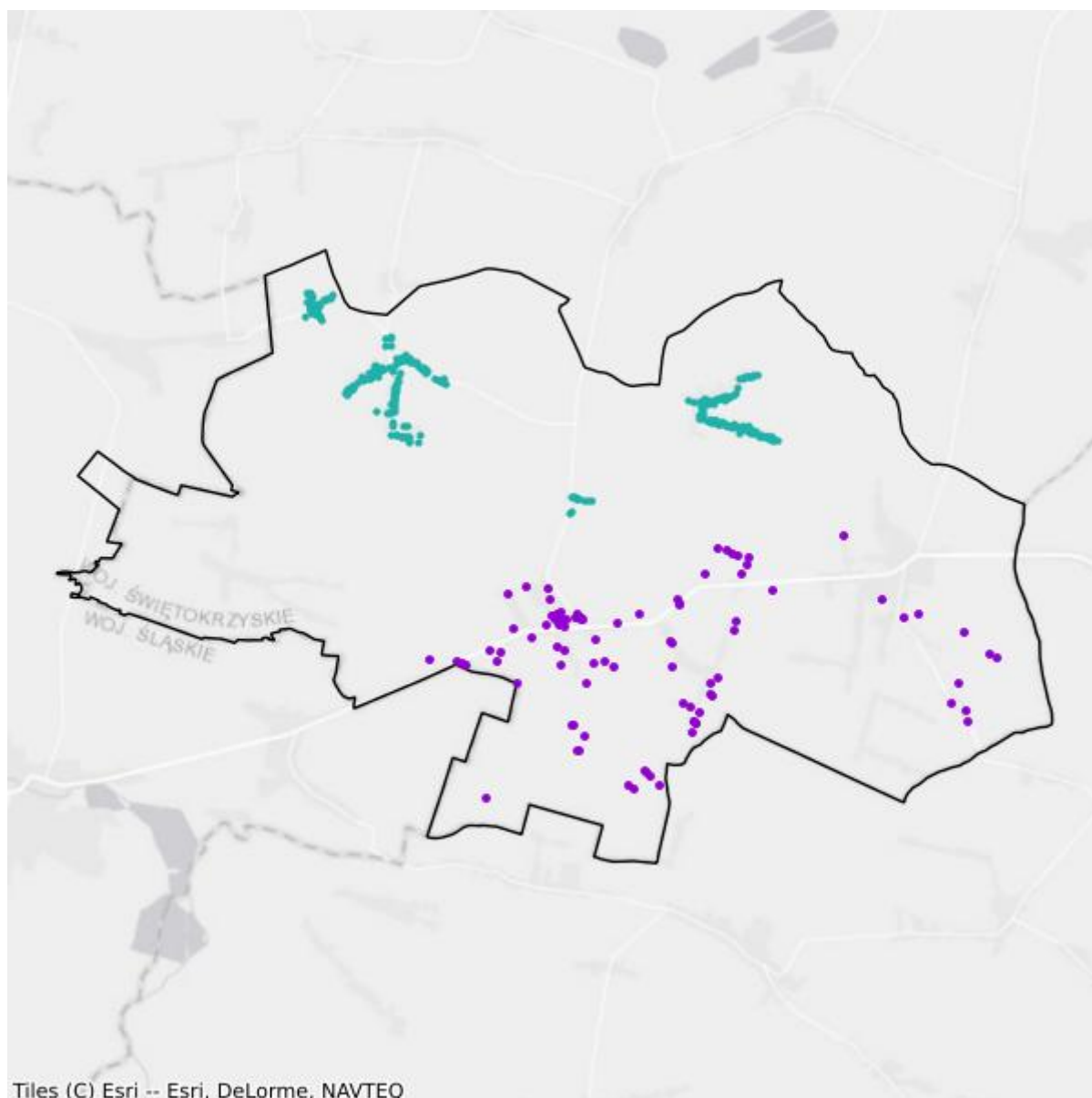
W gminie realizowane są plany inwestycyjne ze środków publicznych obejmujące 278 punktów adresowych. Realizowane są 2 projekty z KPO i 0 projektów z FERC. Dane pochodzą z systemu SIMBA i odnoszą się do umów o dofinansowanie zawartych do dnia 31 marca 2026.

W tabeli nr 13.3.5 przedstawiono liczbę punktów adresowych na terenie gminy, objętych planami inwestycyjnymi do zrealizowania ze środków publicznych.

**Tabela 13.3.5: Liczba punktów adresowych ze zgłoszonymi planami inwestycyjnymi realizowanymi ze środków publicznych.**

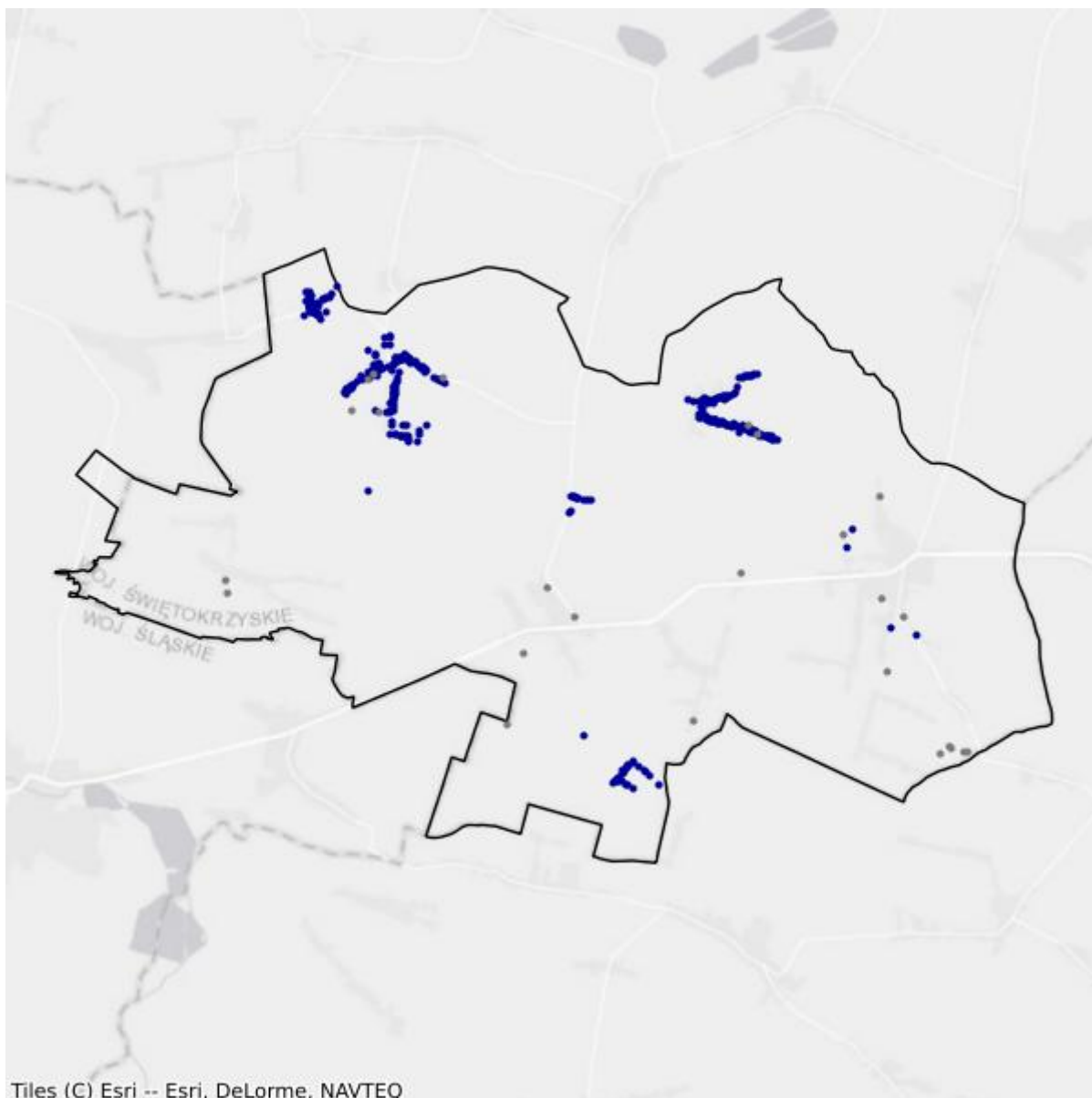
Numer projektu	Beneficjent	Liczba PA
KPOD.05.02-IW. 06-0110/25	CONCEPT TEL SPÓŁKA Z OGRANICZONĄ ODPOWIEDZIALNOŚCIĄ	11
KPOD.05.02-IW. 06-0161/25	FCA SPÓŁKA AKCYJNA	267
<b>SUMA</b>		<b>278</b>

## Mapa planów inwestycyjnych



- Plany inwestycyjne realizowane ze środków prywatnych
- Plany inwestycyjne realizowane ze środków publicznych

## Mapa białych plam



- Białe plamy
- W zasięgu poniżej 100 Mb/s

## 13.4. Gmina Radków

TERC: 2613042

### Statystyki ogólne

W gminie jest 1 313 punktów adresowych. Na koniec marca 2026 roku w zasięgu stacjonarnego dostępu do usług szerokopasmowych było 1 271 punktów adresowych. Na wskazanym obszarze było 187 białych plam NGA, w tym 42 pozostały bez żadnego zasięgu. Od 1 stycznia 2023 do 31 marca 2026 roku obywatele zgłosili 22 zapotrzebowania na internet i 2 weryfikacje danych w systemie internet.gov.pl.

W tabeli nr 13.4.1 przedstawiono przedsiębiorców telekomunikacyjnych działających na terenie gminy i świadczących usługi stacjonarnego dostępu do usług szerokopasmowych.

Tabela 13.4.1: Podmiot w zależności od rodzaju usług.			
Podmiot	Detal	Hurt	Hurt-Detal
4ALFANET SPÓŁKA Z OGRANICZONĄ ODPOWIEDZIALNOŚCIĄ	X		
ALFA4NET SPÓŁKA Z OGRANICZONĄ ODPOWIEDZIALNOŚCIĄ	X		
ALFAFIBER SPÓŁKA Z OGRANICZONĄ ODPOWIEDZIALNOŚCIĄ	X		
@ALFANET MARCIN MAŁOLEPSZY	X		
ALFASZYBKINET SPÓŁKA Z OGRANICZONĄ ODPOWIEDZIALNOŚCIĄ	X		
CONECT MARCIN BARSZCZ	X		
EXATEL SPÓŁKA AKCYJNA	X		
MICHAŁ SULIGA - PRZEDSIĘBIORSTWO HANDLOWO - USŁUGOWE "ONLINE" S.C.	X		
NAUKOWA I AKADEMICKA SIEĆ KOMPUTEROWA - PAŃSTWOWY INSTYTUT BADAWCZY	X		
"NETIA" SPÓŁKA AKCYJNA			X
NEXERA SPÓŁKA Z OGRANICZONĄ ODPOWIEDZIALNOŚCIĄ		X	
ORANGE POLSKA SPÓŁKA AKCYJNA	X	X	X
"P4 SPÓŁKA Z OGRANICZONĄ ODPOWIEDZIALNOŚCIĄ"	X		
POLKOMTEL SPÓŁKA Z OGRANICZONĄ ODPOWIEDZIALNOŚCIĄ	X		
PRZEDSIĘBIORSTWO INFORMATYCZNE FORTES J. WĄSIK, K. NIZIOŁEK, SPÓŁKA JAWNA	X		
PRZEDSIĘBIORSTWO WIELOBRANŻOWE "SKRĘTKA" ŁUKASZ PIWOWARCZYK	X		
RFC INTERNET SPÓŁKA Z OGRANICZONĄ ODPOWIEDZIALNOŚCIĄ	X		

Podmiot	Detal	Hurt	Hurt-Detal
RÓWNICKI PAWEŁ 'LASER'	X		
T-MOBILE POLSKA SPÓŁKA AKCYJNA	X		
"UNINET" SPÓŁKA Z OGRANICZONĄ ODPOWIEDZIALNOŚCIĄ	X		
UNINET ŚWIĄTŁOWÓD SPÓŁKA Z OGRANICZONĄ ODPOWIEDZIALNOŚCIĄ	X		
WOJEWÓDZTWO ŚWIĘTOKRZYSKIE		X	

W tabeli nr 13.4.2 przedstawiono liczbowy i procentowy podział na punkty adresowe w zależności od rodzaju zasięgu na terenie gminy.

Tabela 13.4.2: Podział na rodzaje usług i zasięgów.		
	Liczba adresów	Udział %
Rzeczywisty	1 207	91,93%
Hurtowy (wyłącznie)	5	0,38%
Teoretyczny (wyłącznie)	59	4,49%
Brak zasięgu	42	3,20%
<b>SUMA</b>	<b>1 313</b>	<b>100%</b>

## Zasięgi sieci

W tabeli nr 13.4.3 przedstawiono liczbowo i procentowo liczbę zasięgów oraz liczbę punktów adresowych na terenie gminy w zależności od przepustowości.

Tabela 13.4.3: Liczba zasięgów i adresów w podziale na przepustowość.				
Przepustowość [Mb/s]	Liczba zasięgów	Udział %	Liczba punktów adresowych	Udział %
2	0	0,00%	0	0,00%
10	0	0,00%	0	0,00%
20	0	0,00%	0	0,00%
30	0	0,00%	0	0,00%
40	0	0,00%	0	0,00%
50	159	1,14%	145	11,41%
60	0	0,00%	0	0,00%
70	6	0,04%	0	0,00%
80	8	0,06%	0	0,00%
90	0	0,00%	0	0,00%
100	2	0,01%	1	0,08%
200	0	0,00%	0	0,00%
300	0	0,00%	0	0,00%
400	0	0,00%	0	0,00%
500	0	0,00%	0	0,00%

Przepustowość [Mb/s]	Liczba zasięgów	Udział %	Liczba punktów adresowych	Udział %
600	0	0,00%	0	0,00%
700	0	0,00%	0	0,00%
800	0	0,00%	0	0,00%
900	2 630	18,83%	2	0,16%
1000	11 163	79,91%	1 122	88,28%
2000	0	0,00%	0	0,00%
3000	0	0,00%	0	0,00%
4000	0	0,00%	0	0,00%
5000	0	0,00%	0	0,00%
6000	0	0,00%	0	0,00%
7000	0	0,00%	0	0,00%
8000	0	0,00%	0	0,00%
9000	0	0,00%	0	0,00%
10000	1	0,01%	1	0,08%
<b>SUMA</b>	<b>13 969</b>	<b>100%</b>	<b>1 271</b>	<b>100%</b>

W tabeli nr 13.4.4 przedstawiono liczbę zasięgów w gminie w zależności od rodzaju medium.

**Tabela 13.4.4: Liczba zasięgów z podziałem na medium.**

Medium	Liczba zasięgów	Udział %
światłowodowe	13 795	98,75%
kablowe współosiowe miedziane	0	0,00%
kablowe parowe miedziane	15	0,11%
radiowe (FWA)	159	1,14%
<b>SUMA</b>	<b>13 969</b>	<b>100%</b>

## Plany inwestycyjne (komercyjne)

W gminie zostały zgłoszone 354 planowane inwestycje w punktach adresowych. Zgłoszone plany inwestycyjne przewidują objęcie w kolejnych 3 latach zasięgiem stacjonarnego dostępu do usług szerokopasmowych:

- 276 punktów adresowych znajdujących się już w zasięgu rzeczywistym;
- 0 punktów adresowych znajdujących się już w zasięgu wyłącznie hurtowym;
- 52 punkty adresowe znajdujące się już w zasięgu teoretycznym;
- 354 punkty adresowe znajdujące się w planie inwestycyjnym ze środków publicznych;
- 0 punktów adresowych znajdujących się w więcej niż jednym planie inwestycyjnym ze środków prywatnych;
- 26 punktów adresowych będących białymi plamami (bez zasięgu).

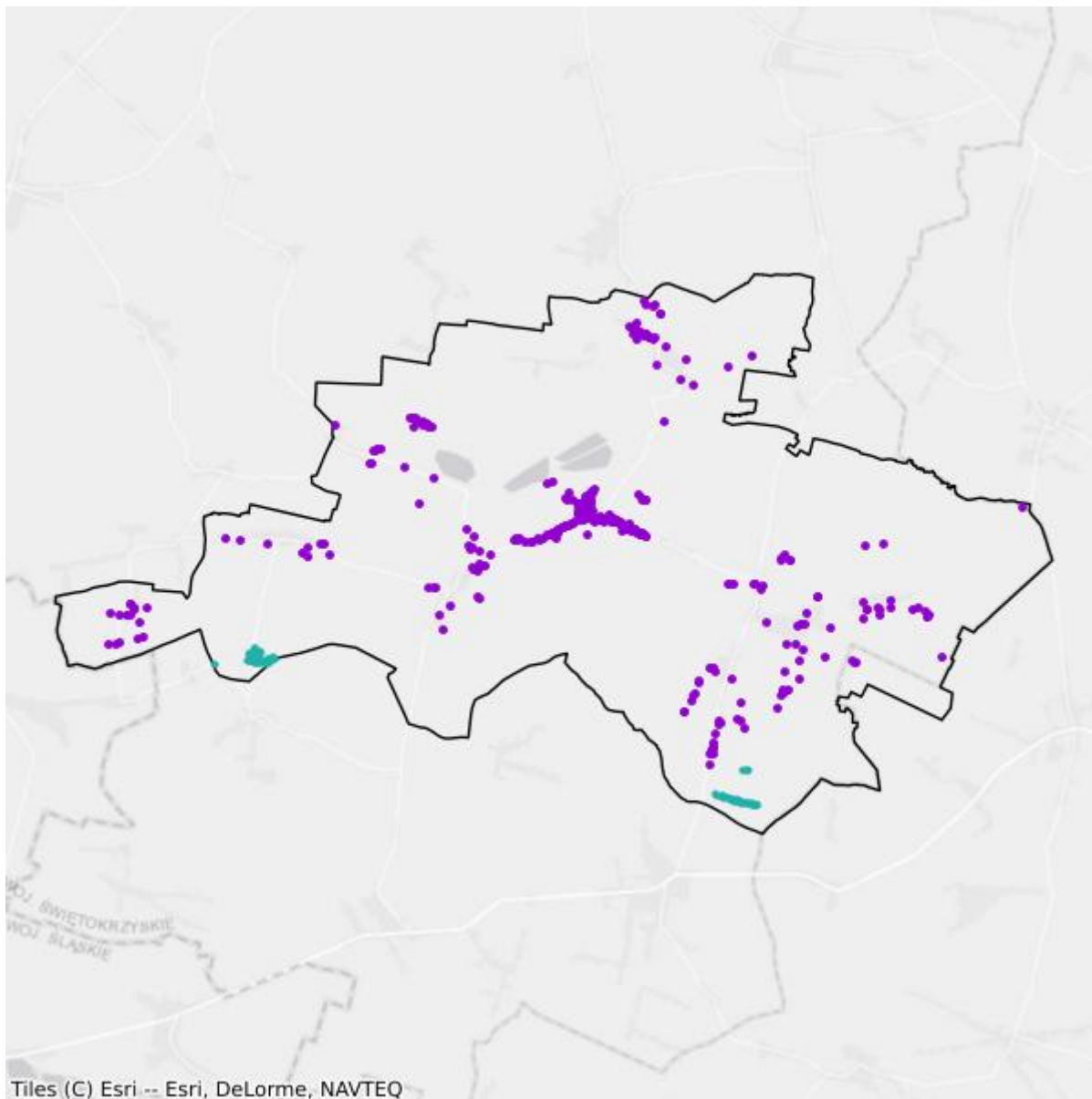
## Plany inwestycyjne realizowane ze środków publicznych

W gminie realizowane są plany inwestycyjne ze środków publicznych obejmujące 65 punktów adresowych. Realizowany jest 1 projekt z KPO i 0 projektów z FERC. Dane pochodzą z systemu SIMBA i odnoszą się do umów o dofinansowanie zawartych do dnia 31 marca 2026.

W tabeli nr 13.4.5 przedstawiono liczbę punktów adresowych na terenie gminy, objętych planami inwestycyjnymi do zrealizowania ze środków publicznych.

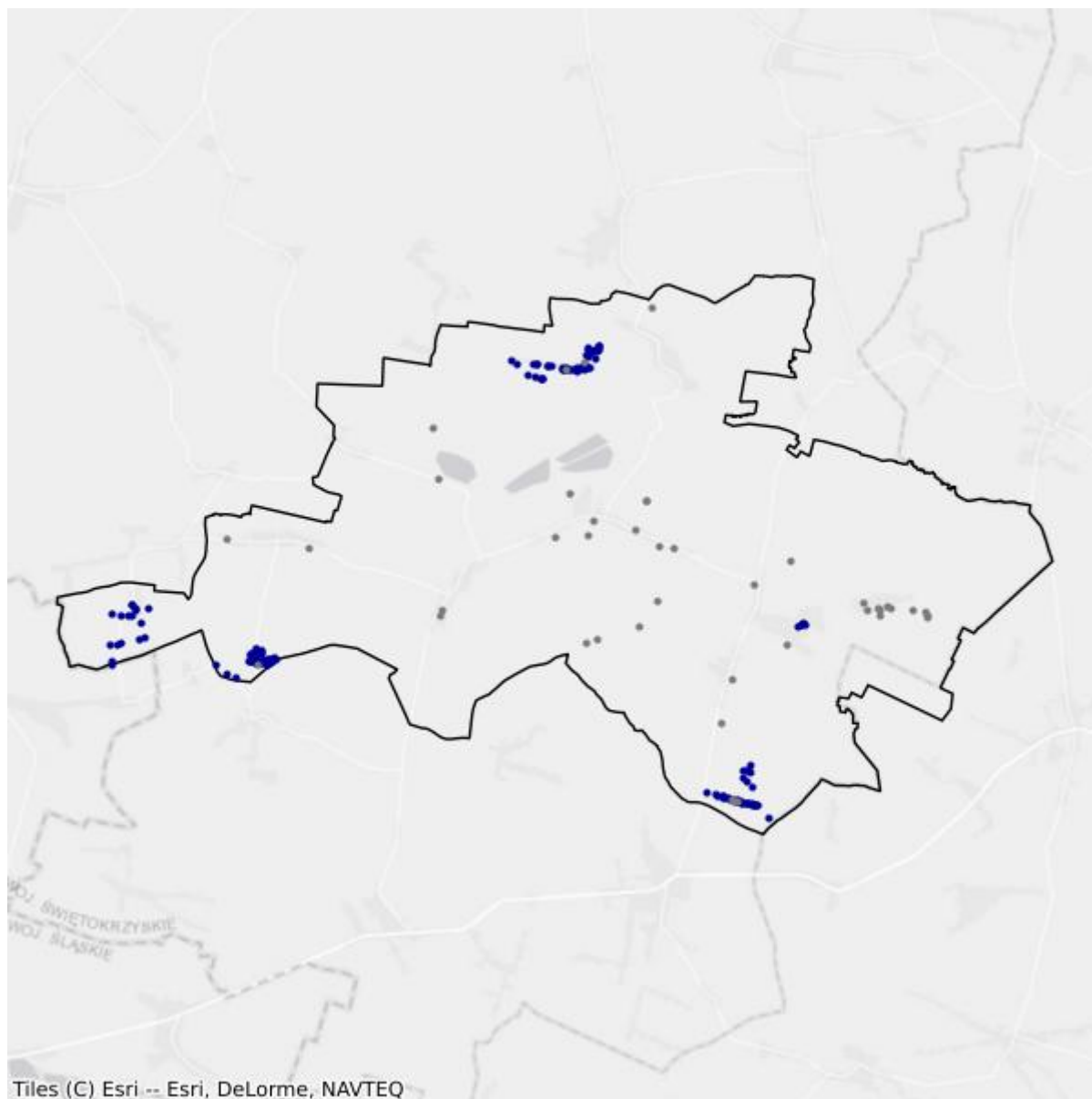
<b>Tabela 13.4.5: Liczba punktów adresowych ze zgłoszonymi planami inwestycyjnymi realizowanymi ze środków publicznych.</b>		
<b>Numer projektu</b>	<b>Beneficjent</b>	<b>Liczba PA</b>
KPOD.05.02-IW.06-0161/25	FCA SPÓŁKA AKCYJNA	65
<b>SUMA</b>		<b>65</b>

## Mapa planów inwestycyjnych



- Plany inwestycyjne realizowane ze środków prywatnych
- Plany inwestycyjne realizowane ze środków publicznych

## Mapa białych plam



- Białe plamy
- W zasięgu poniżej 100 Mb/s

## 13.5. Gmina Secemin

TERC: 2613052

### Statystyki ogólne

W gminie jest 2 431 punktów adresowych. Na koniec marca 2026 roku w zasięgu stacjonarnego dostępu do usług szerokopasmowych było 2 346 punktów adresowych. Na wskazanym obszarze były 744 białe plamy NGA, w tym 85 pozostało bez żadnego zasięgu. Od 1 stycznia 2023 do 31 marca 2026 roku obywatele zgłosili 44 zapotrzebowania na internet i 1 weryfikację danych w systemie internet.gov.pl.

W tabeli nr 13.5.1 przedstawiono przedsiębiorców telekomunikacyjnych działających na terenie gminy i świadczących usługi stacjonarnego dostępu do usług szerokopasmowych.

Tabela 13.5.1: Podmiot w zależności od rodzaju usług.			
Podmiot	Detal	Hurt	Hurt-Detal
4ALFANET SPÓŁKA Z OGRANICZONĄ ODPOWIEDZIALNOŚCIĄ	X		
ALFA4NET SPÓŁKA Z OGRANICZONĄ ODPOWIEDZIALNOŚCIĄ	X		
ALFAFIBER SPÓŁKA Z OGRANICZONĄ ODPOWIEDZIALNOŚCIĄ	X		
@ALFANET MARCIN MAŁOLEPSZY	X		
ALFASZYBKINET SPÓŁKA Z OGRANICZONĄ ODPOWIEDZIALNOŚCIĄ	X		
CONNECT MARCIN BARSZCZ	X		
CRONEL.NET SPÓŁKA Z OGRANICZONĄ ODPOWIEDZIALNOŚCIĄ	X		
EXATEL SPÓŁKA AKCYJNA	X		
LANDTECH SPÓŁKA Z OGRANICZONĄ ODPOWIEDZIALNOŚCIĄ	X		
NAUKOWA I AKADEMICKA SIEĆ KOMPUTEROWA - PAŃSTWOWY INSTYTUT BADAWCZY	X		
"NETIA" SPÓŁKA AKCYJNA			X
NEXERA F3 SPÓŁKA Z OGRANICZONĄ ODPOWIEDZIALNOŚCIĄ		X	
NEXERA SPÓŁKA Z OGRANICZONĄ ODPOWIEDZIALNOŚCIĄ		X	
ORANGE POLSKA SPÓŁKA AKCYJNA	X		
"P4 SPÓŁKA Z OGRANICZONĄ ODPOWIEDZIALNOŚCIĄ"	X		
POLKOMTEL SPÓŁKA Z OGRANICZONĄ ODPOWIEDZIALNOŚCIĄ	X		
PRZEDSIĘBIORSTWO INFORMATYCZNE FORTES J. WĄSIK, K. NIZIOŁEK, SPÓŁKA JAWNA	X		
PRZEDSIĘBIORSTWO WIELOBRANŻOWE "SKRĘTKA" ŁUKASZ PIWOWARCZYK	X		

Podmiot	Detal	Hurt	Hurt-Detal
RFC INTERNET SPÓŁKA Z OGRANICZONĄ ODPOWIEDZIALNOŚCIĄ	X		
RÓWNICKI PAWEŁ 'LASER'	X		
T-MOBILE POLSKA SPÓŁKA AKCYJNA	X		
"UNINET" SPÓŁKA Z OGRANICZONĄ ODPOWIEDZIALNOŚCIĄ	X		
UNINET ŚWIATŁOWÓD SPÓŁKA Z OGRANICZONĄ ODPOWIEDZIALNOŚCIĄ	X		
WOJEWÓDZTWO ŚWIĘTOKRZYSKIE		X	

W tabeli nr 13.5.2 przedstawiono liczbowy i procentowy podział na punkty adresowe w zależności od rodzaju zasięgu na terenie gminy.

**Tabela 13.5.2: Podział na rodzaje usług i zasięgów.**

	Liczba adresów	Udział %
Rzeczywisty	2 265	93,17%
Hurtowy (wyłącznie)	20	0,82%
Teoretyczny (wyłącznie)	61	2,51%
Brak zasięgu	85	3,50%
<b>SUMA</b>	<b>2 431</b>	<b>100%</b>

## Zasięgi sieci

W tabeli nr 13.5.3 przedstawiono liczbowo i procentowo liczbę zasięgów oraz liczbę punktów adresowych na terenie gminy w zależności od przepustowości.

**Tabela 13.5.3: Liczba zasięgów i adresów w podziale na przepustowość.**

Przepustowość [Mb/s]	Liczba zasięgów	Udział %	Liczba punktów adresowych	Udział %
2	0	0,00%	0	0,00%
10	1	0,00%	0	0,00%
20	0	0,00%	0	0,00%
30	0	0,00%	0	0,00%
40	0	0,00%	0	0,00%
50	1 314	5,26%	659	28,09%
60	0	0,00%	0	0,00%
70	0	0,00%	0	0,00%
80	0	0,00%	0	0,00%
90	0	0,00%	0	0,00%
100	3	0,01%	0	0,00%
200	0	0,00%	0	0,00%
300	0	0,00%	0	0,00%
400	0	0,00%	0	0,00%

Przepustowość [Mb/s]	Liczba zasięgów	Udział %	Liczba punktów adresowych	Udział %
500	0	0,00%	0	0,00%
600	0	0,00%	0	0,00%
700	0	0,00%	0	0,00%
800	0	0,00%	0	0,00%
900	4 026	16,11%	9	0,38%
1000	19 639	78,61%	1 677	71,48%
2000	0	0,00%	0	0,00%
3000	0	0,00%	0	0,00%
4000	0	0,00%	0	0,00%
5000	0	0,00%	0	0,00%
6000	0	0,00%	0	0,00%
7000	0	0,00%	0	0,00%
8000	0	0,00%	0	0,00%
9000	0	0,00%	0	0,00%
10000	1	0,00%	1	0,04%
<b>SUMA</b>	<b>24 984</b>	<b>100%</b>	<b>2 346</b>	<b>100%</b>

W tabeli nr 13.5.4 przedstawiono liczbę zasięgów w gminie w zależności od rodzaju medium.

**Tabela 13.5.4: Liczba zasięgów z podziałem na medium.**

Medium	Liczba zasięgów	Udział %
światłowodowe	23 670	94,74%
kablowe współosiowe miedziane	0	0,00%
kablowe parowe miedziane	0	0,00%
radiowe (FWA)	1 314	5,26%
<b>SUMA</b>	<b>24 984</b>	<b>100%</b>

## Plany inwestycyjne (komercyjne)

W gminie zostało zgłoszonych 211 planowanych inwestycji w punktach adresowych. Zgłoszone plany inwestycyjne przewidują objęcie w kolejnych 3 latach zasięgiem stacjonarnego dostępu do usług szerokopasmowych:

- 156 punktów adresowych znajdujących się już w zasięgu rzeczywistym;
- 0 punktów adresowych znajdujących się już w zasięgu wyłącznie hurtowym;
- 35 punktów adresowych znajdujących się już w zasięgu teoretycznym;
- 0 punktów adresowych znajdujących się w planie inwestycyjnym ze środków publicznych;
- 0 punktów adresowych znajdujących się w więcej niż jednym planie inwestycyjnym ze środków prywatnych;
- 20 punktów adresowych będących białymi plamami (bez zasięgu).

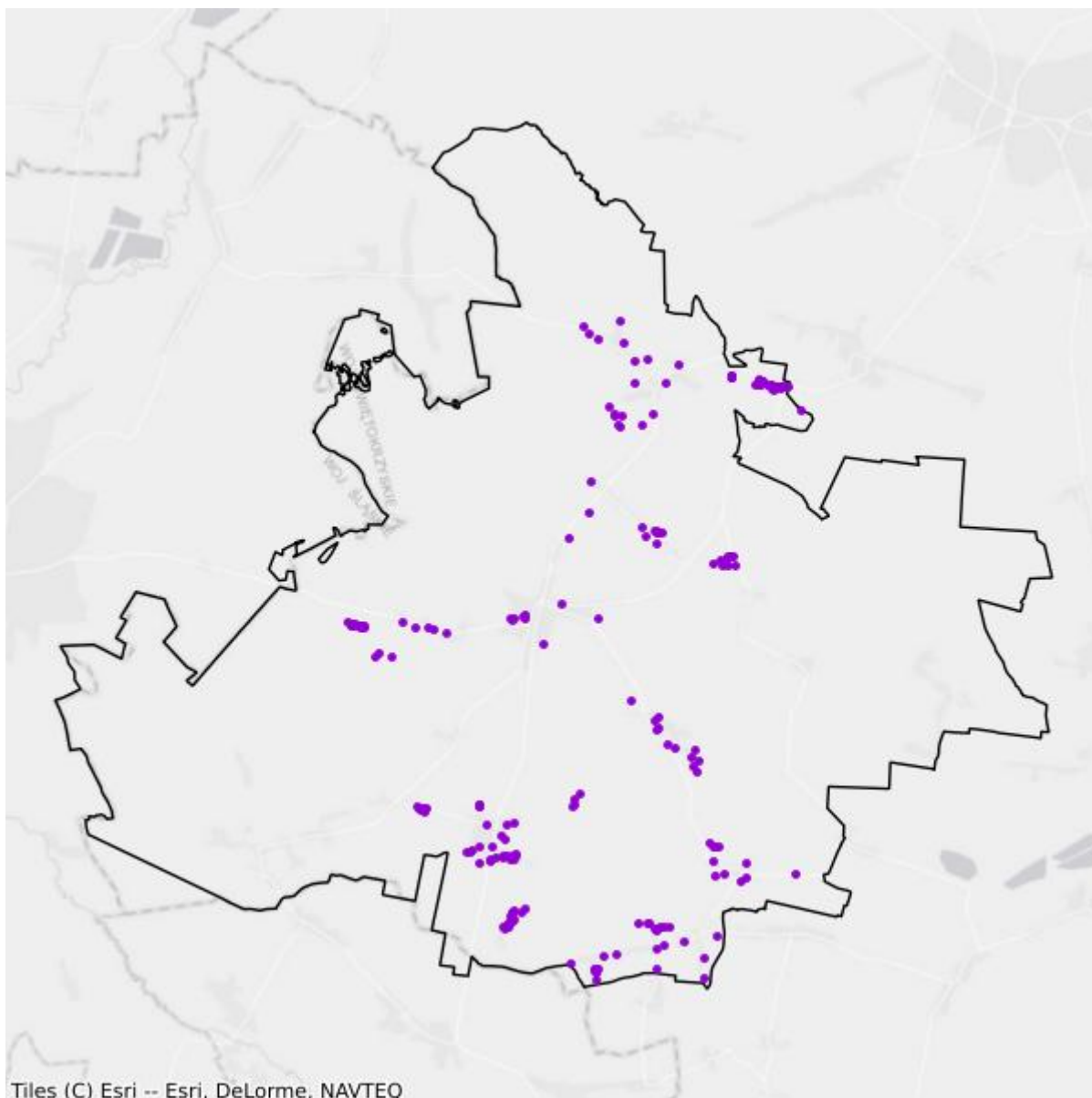
## Plany inwestycyjne realizowane ze środków publicznych

W gminie realizowane są plany inwestycyjne ze środków publicznych obejmujące 0 punktów adresowych. Realizowanych jest 0 projektów z KPO i 0 projektów z FERC. Dane pochodzą z systemu SIMBA i odnoszą się do umów o dofinansowanie zawartych do dnia 31 marca 2026.

W tabeli nr 13.5.5 przedstawiono liczbę punktów adresowych na terenie gminy, objętych planami inwestycyjnymi do zrealizowania ze środków publicznych.

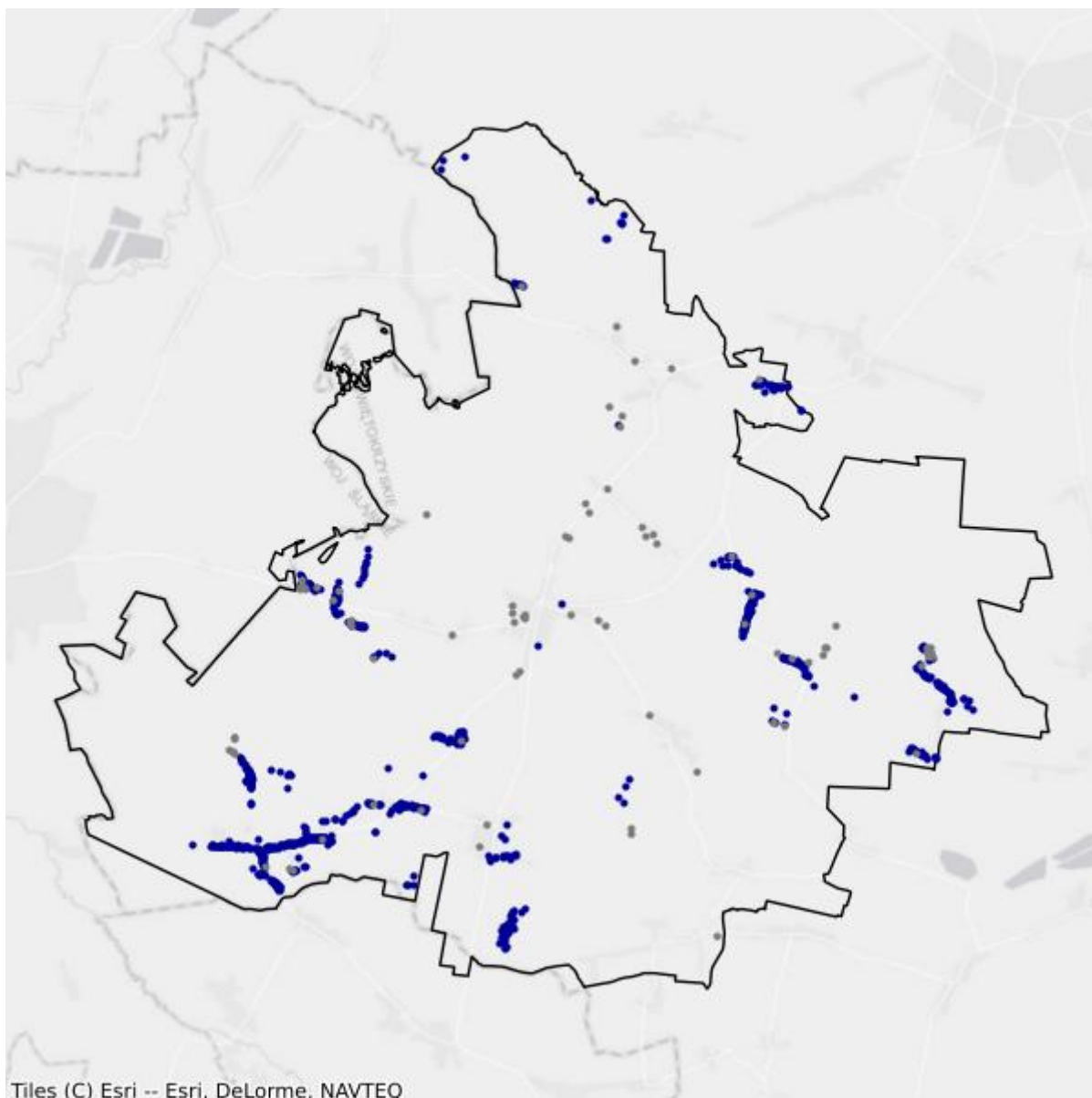
<b>Tabela 13.5.5: Liczba punktów adresowych ze zgłoszonymi planami inwestycyjnymi realizowanymi ze środków publicznych.</b>		
<b>Numer projektu</b>	<b>Beneficjent</b>	<b>Liczba PA</b>
Brak danych		

## Mapa planów inwestycyjnych



- Plany inwestycyjne realizowane ze środków prywatnych
- Plany inwestycyjne realizowane ze środków publicznych

## Mapa białych plam



- Białe plamy
- W zasięgu poniżej 100 Mb/s

## 13.6. Gmina Włoszczowa

TERC: 2613063

### Statystyki ogólne

W gminie jest 5 897 punktów adresowych. Na koniec marca 2026 roku w zasięgu stacjonarnego dostępu do usług szerokopasmowych było 5 730 punktów adresowych. Na wskazanym obszarze było 568 białych plam NGA, w tym 167 pozostało bez żadnego zasięgu. Od 1 stycznia 2023 do 31 marca 2026 roku obywatele zgłosili 37 zapotrzebowań na internet i 22 weryfikacje danych w systemie internet.gov.pl.

W tabeli nr 13.6.1 przedstawiono przedsiębiorców telekomunikacyjnych działających na terenie gminy i świadczących usługi stacjonarnego dostępu do usług szerokopasmowych.

Tabela 13.6.1: Podmiot w zależności od rodzaju usług.			
Podmiot	Detal	Hurt	Hurt-Detal
4ALFANET SPÓŁKA Z OGRANICZONĄ ODPOWIEDZIALNOŚCIĄ	X		
ALFA4NET SPÓŁKA Z OGRANICZONĄ ODPOWIEDZIALNOŚCIĄ	X		
ALFAFIBER SPÓŁKA Z OGRANICZONĄ ODPOWIEDZIALNOŚCIĄ	X		
@ALFANET MARCIN MAŁOLEPSZY	X		
ALFASZYBKINET SPÓŁKA Z OGRANICZONĄ ODPOWIEDZIALNOŚCIĄ	X		
ALIAS SPÓŁKA Z OGRANICZONĄ ODPOWIEDZIALNOŚCIĄ		X	
BIZNES BSA SPÓŁKA Z OGRANICZONĄ ODPOWIEDZIALNOŚCIĄ	X		
BIZNES ŚWIATŁOWODEM SPÓŁKA Z OGRANICZONĄ ODPOWIEDZIALNOŚCIĄ	X		
CONNECT MARCIN BARSZCZ	X		X
CRONEL.NET SPÓŁKA Z OGRANICZONĄ ODPOWIEDZIALNOŚCIĄ	X		
EXATEL SPÓŁKA AKCYJNA	X		
JURA-ONLINE SPÓŁKA Z OGRANICZONĄ ODPOWIEDZIALNOŚCIĄ	X		
LANDTECH SPÓŁKA Z OGRANICZONĄ ODPOWIEDZIALNOŚCIĄ	X		
MICHAŁ SULIGA - PRZEDSIĘBIORSTWO HANDLOWO - USŁUGOWE "ONLINE" S.C.	X		X
NAUKOWA I AKADEMICKA SIEĆ KOMPUTEROWA - PAŃSTWOWY INSTYTUT BADAWCZY	X		
"NETIA" SPÓŁKA AKCYJNA			X
NEXERA F3 SPÓŁKA Z OGRANICZONĄ ODPOWIEDZIALNOŚCIĄ		X	
NEXERA SPÓŁKA Z OGRANICZONĄ ODPOWIEDZIALNOŚCIĄ		X	

Podmiot	Detal	Hurt	Hurt-Detal
ORANGE POLSKA SPÓŁKA AKCYJNA	X	X	X
"P4 SPÓŁKA Z OGRANICZONĄ ODPOWIEDZIALNOŚCIĄ"	X		
POLKOMTEL SPÓŁKA Z OGRANICZONĄ ODPOWIEDZIALNOŚCIĄ	X		
PROTONET A SPÓŁKA Z OGRANICZONĄ ODPOWIEDZIALNOŚCIĄ		X	
PRZEDSIĘBIORSTWO INFORMATYCZNE FORTES J. WĄSIK, K. NIZIOŁEK, SPÓŁKA JAWNA	X		
PRZEDSIĘBIORSTWO WIELOBRANŻOWE "SKRĘTKA" ŁUKASZ PIWOWARCZYK	X		
RFC INTERNET SPÓŁKA Z OGRANICZONĄ ODPOWIEDZIALNOŚCIĄ	X		
ROBERT BISKUPSKI P.H.U. "CRESH.NET"	X		X
RÓWNICKI PAWEŁ 'LASER'	X		
T-MOBILE POLSKA SPÓŁKA AKCYJNA	X		
TOWERLINK POLAND SPÓŁKA Z OGRANICZONĄ ODPOWIEDZIALNOŚCIĄ		X	
"UNINET" SPÓŁKA Z OGRANICZONĄ ODPOWIEDZIALNOŚCIĄ	X		
UNINET ŚWIATŁOWÓD SPÓŁKA Z OGRANICZONĄ ODPOWIEDZIALNOŚCIĄ	X		
WOJEWÓDZTWO ŚWIĘTOKRZYSKIE		X	

W tabeli nr 13.6.2 przedstawiono liczbowy i procentowy podział na punkty adresowe w zależności od rodzaju zasięgu na terenie gminy.

**Tabela 13.6.2: Podział na rodzaje usług i zasięgów.**

	Liczba adresów	Udział %
Rzeczywisty	5 569	94,44%
Hurtowy (wyłącznie)	98	1,66%
Teoretyczny (wyłącznie)	63	1,07%
Brak zasięgu	167	2,83%
<b>SUMA</b>	<b>5 897</b>	<b>100%</b>

## Zasięgi sieci

W tabeli nr 13.6.3 przedstawiono liczbowo i procentowo liczbę zasięgów oraz liczbę punktów adresowych na terenie gminy w zależności od przepustowości.

**Tabela 13.6.3: Liczba zasięgów i adresów w podziale na przepustowość.**

Przepustowość [Mb/s]	Liczba zasięgów	Udział %	Liczba punktów adresowych	Udział %
2	0	0,00%	0	0,00%
10	0	0,00%	0	0,00%
20	1	0,00%	1	0,02%
30	1 416	2,64%	61	1,06%

Przepustowość [Mb/s]	Liczba zasięgów	Udział %	Liczba punktów adresowych	Udział %
40	210	0,39%	8	0,14%
50	1 895	3,53%	317	5,53%
60	143	0,27%	3	0,05%
70	88	0,16%	6	0,10%
80	25	0,05%	5	0,09%
90	0	0,00%	0	0,00%
100	18	0,03%	1	0,02%
200	1	0,00%	0	0,00%
300	1	0,00%	0	0,00%
400	0	0,00%	0	0,00%
500	0	0,00%	0	0,00%
600	511	0,95%	9	0,16%
700	0	0,00%	0	0,00%
800	97	0,18%	0	0,00%
900	8 912	16,59%	32	0,56%
1000	40 412	75,21%	5 283	92,20%
2000	0	0,00%	0	0,00%
3000	0	0,00%	0	0,00%
4000	0	0,00%	0	0,00%
5000	0	0,00%	0	0,00%
6000	0	0,00%	0	0,00%
7000	0	0,00%	0	0,00%
8000	0	0,00%	0	0,00%
9000	0	0,00%	0	0,00%
10000	4	0,01%	4	0,07%
<b>SUMA</b>	<b>53 734</b>	<b>100%</b>	<b>5 730</b>	<b>100%</b>

W tabeli nr 13.6.4 przedstawiono liczbę zasięgów w gminie w zależności od rodzaju medium.

<b>Tabela 13.6.4: Liczba zasięgów z podziałem na medium.</b>		
Medium	Liczba zasięgów	Udział %
światłowodowe	49 955	92,97%
kablowe współosiowe miedziane	0	0,00%
kablowe parowe miedziane	2 108	3,92%
radiowe (FWA)	1 671	3,11%
<b>SUMA</b>	<b>53 734</b>	<b>100%</b>

## Plany inwestycyjne (komercyjne)

W gminie zostały zgłoszone 282 planowane inwestycje w punktach adresowych. Zgłoszone plany inwestycyjne przewidują objęcie w kolejnych 3 latach zasięgiem stacjonarnego dostępu do usług szerokopasmowych:

- 201 punktów adresowych znajdujących się już w zasięgu rzeczywistym;
- 0 punktów adresowych znajdujących się już w zasięgu wyłącznie hurtowym;
- 55 punktów adresowych znajdujących się już w zasięgu teoretycznym;
- 278 punktów adresowych znajdujących się w planie inwestycyjnym ze środków publicznych;
- 0 punktów adresowych znajdujących się w więcej niż jednym planie inwestycyjnym ze środków prywatnych;
- 26 punktów adresowych będących białymi plamami (bez zasięgu).

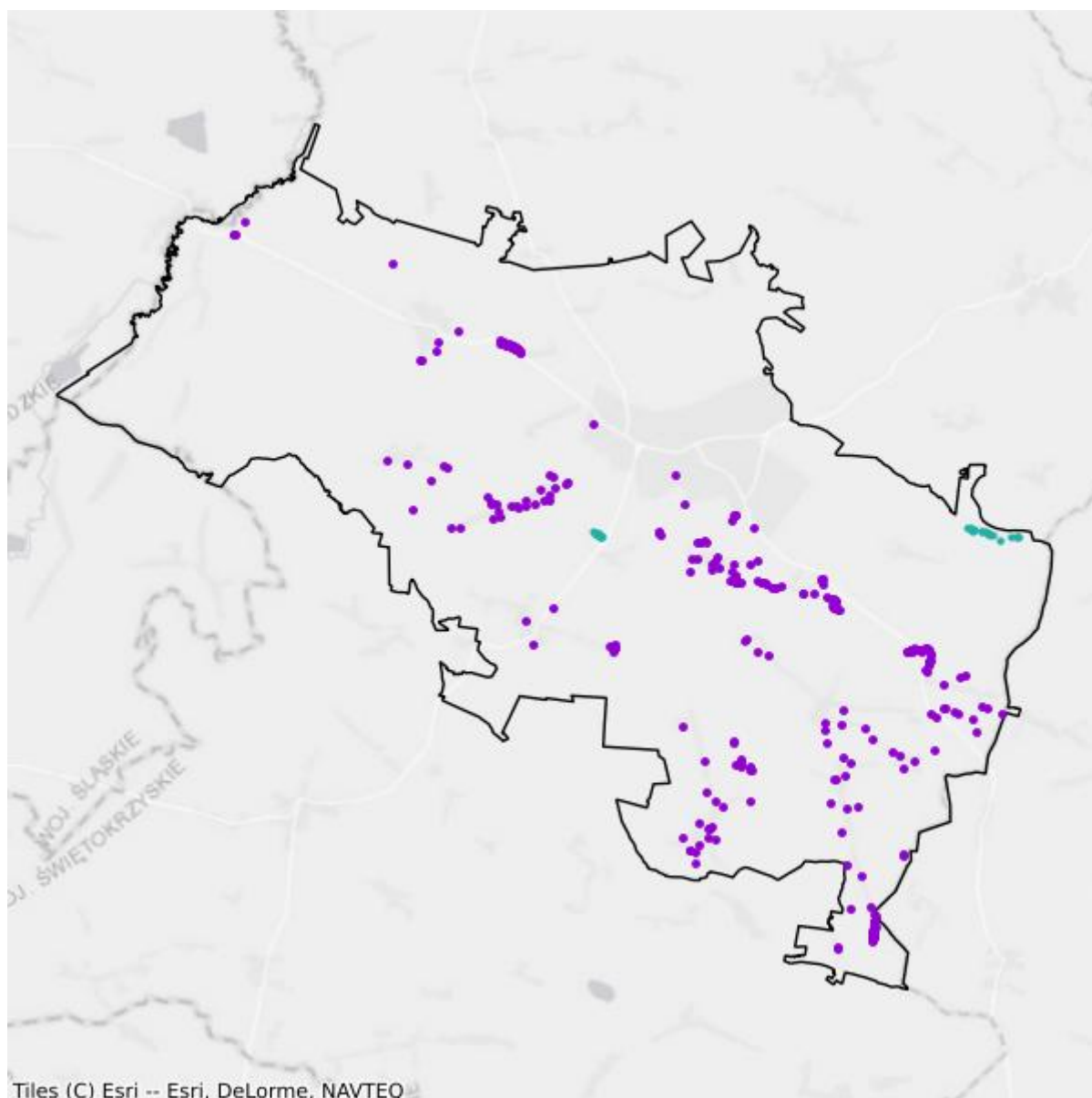
## Plany inwestycyjne realizowane ze środków publicznych

W gminie realizowane są plany inwestycyjne ze środków publicznych obejmujące 30 punktów adresowych. Realizowany jest 1 projekt z KPO i 0 projektów z FERC. Dane pochodzą z systemu SIMBA i odnoszą się do umów o dofinansowanie zawartych do dnia 31 marca 2026.

W tabeli nr 13.6.5 przedstawiono liczbę punktów adresowych na terenie gminy, objętych planami inwestycyjnymi do zrealizowania ze środków publicznych.

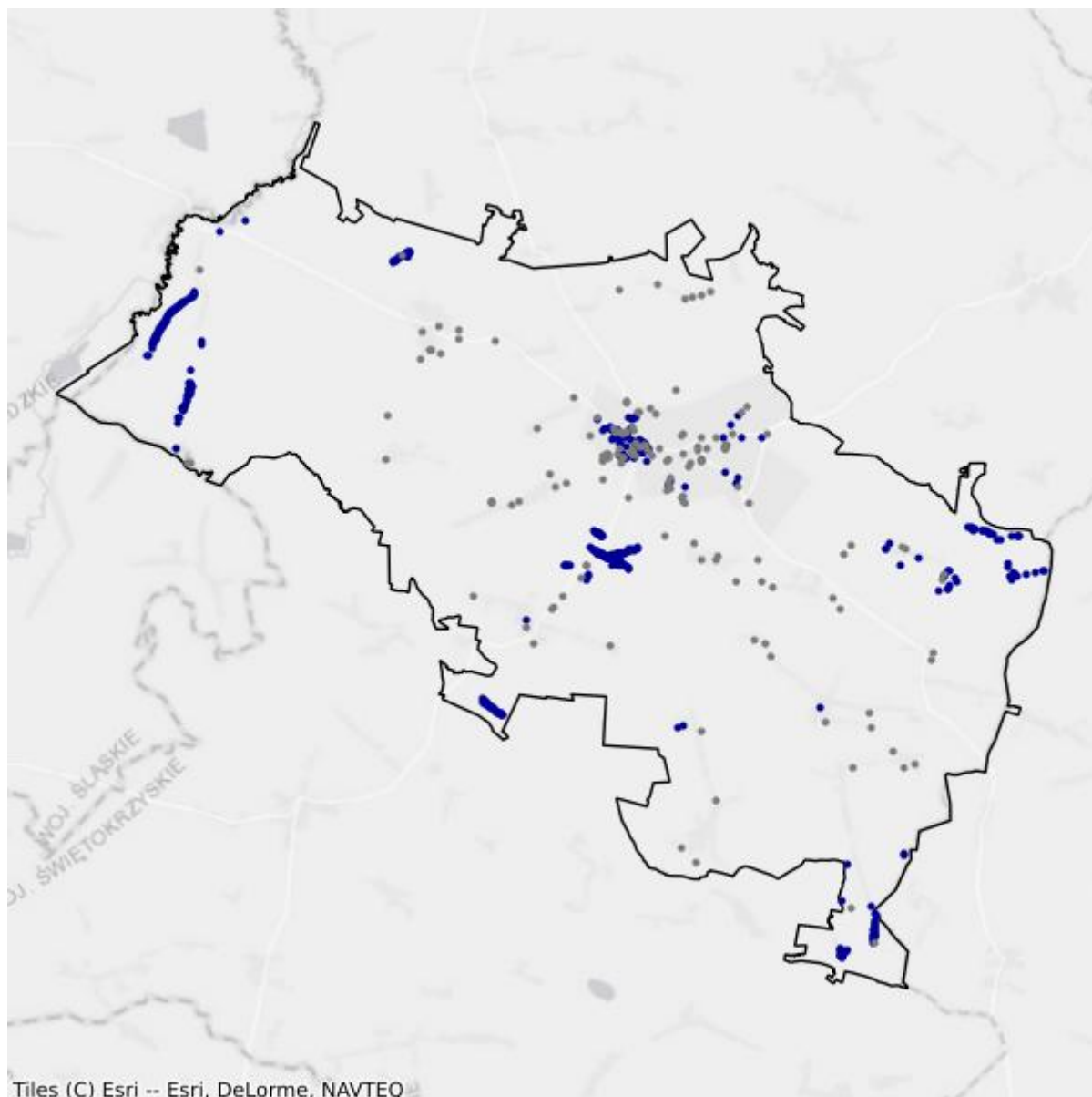
<b>Tabela 13.6.5: Liczba punktów adresowych ze zgłoszonymi planami inwestycyjnymi realizowanymi ze środków publicznych.</b>		
<b>Numer projektu</b>	<b>Beneficjent</b>	<b>Liczba PA</b>
KPOD.05.02-IW. 06-0101/25	ALTERNET SPÓŁKA Z OGRANICZONĄ ODPOWIEDZIALNOŚCIĄ	30
<b>SUMA</b>		<b>30</b>

## Mapa planów inwestycyjnych



- Plany inwestycyjne realizowane ze środków prywatnych
- Plany inwestycyjne realizowane ze środków publicznych

## Mapa białych plam



- Białe plamy
- W zasięgu poniżej 100 Mb/s

# 14. Powiat Kielce

TERC: 2661

## Statystyki ogólne

W powiecie jest 21 039 punktów adresowych. Na koniec marca 2026 roku w zasięgu stacjonarnego dostępu do usług szerokopasmowych były 19 872 punkty adresowe. Na wskazanym obszarze było 3 960 białych plam NGA, w tym 1 167 pozostało bez żadnego zasięgu. Od 1 stycznia 2023 do 31 marca 2026 roku obywatele zgłosili 460 zapotrzebowań na internet i 15 weryfikacji danych w systemie internet.gov.pl.

W tabeli nr 14.1 przedstawiono przedsiębiorców telekomunikacyjnych działających na terenie powiatu i świadczących usługi stacjonarnego dostępu do usług szerokopasmowych.

Tabela 14.1: Podmiot w zależności od rodzaju usług.			
Podmiot	Detal	Hurt	Hurt-Detal
ACTUS - INFO SPÓŁKA Z OGRANICZONĄ ODPOWIEDZIALNOŚCIĄ			X
"ATMAN" SPÓŁKA Z OGRANICZONĄ ODPOWIEDZIALNOŚCIĄ	X		
AVERTECH SPÓŁKA Z OGRANICZONĄ ODPOWIEDZIALNOŚCIĄ	X		
CITIMEDIA.PL SPÓŁKA Z OGRANICZONĄ ODPOWIEDZIALNOŚCIĄ			X
COMPLEX COMPUTERS SPÓŁKA Z OGRANICZONĄ ODPOWIEDZIALNOŚCIĄ	X		
DOMOWY SERWIS KOMPUTEROWY PIOTR CHROBOT	X		
"ELSAT" SPÓŁKA Z OGRANICZONĄ ODPOWIEDZIALNOŚCIĄ		X	
EXATEL SPÓŁKA AKCYJNA	X		
FIBERHOST SPÓŁKA AKCYJNA		X	
GATEWAY GLOBAL TELECOM, SL	X		
GLOBIT SPÓŁKA Z OGRANICZONĄ ODPOWIEDZIALNOŚCIĄ	X		
"GLOBITEL SPÓŁKA Z OGRANICZONĄ ODPOWIEDZIALNOŚCIĄ"	X		
GMINA KIELCE	X		
GTS POLAND SPÓŁKA Z OGRANICZONĄ ODPOWIEDZIALNOŚCIĄ		X	
GTT COMMUNICATIONS NETHERLANDS B.V.	X		
INEA SPÓŁKA Z OGRANICZONĄ ODPOWIEDZIALNOŚCIĄ	X		
INFOVER SPÓŁKA Z OGRANICZONĄ ODPOWIEDZIALNOŚCIĄ	X		
INK - INTERNET NA KARTĘ DAMIAN PIASECKI	X		
INSTYTUT CHEMII BIOORGANICZNEJ POLSKIEJ AKADEMII NAUK	X		
INTER-REH EWA ADAMSKA	X		

Podmiot	Detal	Hurt	Hurt-Detal
I-TEL PAWEŁ BAŁ	X		X
ITH SPÓŁKA Z OGRANICZONĄ ODPOWIEDZIALNOŚCIĄ	X		
KRZYSZTOF NAPŁOSZEK TEL-NAP	X		
LANDTECH SPÓŁKA Z OGRANICZONĄ ODPOWIEDZIALNOŚCIĄ	X		
MARCIN STĄPÓR STA KOM		X	
MULTIMEDIA POLSKA SPÓŁKA Z OGRANICZONĄ ODPOWIEDZIALNOŚCIĄ	X	X	
NASK SPÓŁKA AKCYJNA	X		
NAUKOWA I AKADEMICKA SIEĆ KOMPUTEROWA - PAŃSTWOWY INSTYTUT BADAWCZY	X		
NETCITY SPÓŁKA Z OGRANICZONĄ ODPOWIEDZIALNOŚCIĄ	X		
"NETIA" SPÓŁKA AKCYJNA			X
NEXERA SPÓŁKA Z OGRANICZONĄ ODPOWIEDZIALNOŚCIĄ		X	
ORANGE POLSKA SPÓŁKA AKCYJNA	X	X	X
"P4 SPÓŁKA Z OGRANICZONĄ ODPOWIEDZIALNOŚCIĄ"	X		
PIOTR LEGAWIEC - PIO - NET	X		
POLITECHNIKA ŚWIĘTOKRZYSKA			X
POLKOMTEL SPÓŁKA Z OGRANICZONĄ ODPOWIEDZIALNOŚCIĄ	X		
POLSKI ŚWIATŁOWÓD OTWARTY SPÓŁKA Z OGRANICZONĄ ODPOWIEDZIALNOŚCIĄ		X	
PRZEDSIĘBIORSTWO INFORMATYCZNE FORTES J. WĄSIK, K. NIZIOŁEK, SPÓŁKA JAWNA	X		
PRZEDSIĘBIORSTWO PRODUKCYJNO-USŁUGOWO-HANDLOWE "NET CENTER" PIOTR STĘPNIEWSKI	X		
PRZEDSIĘBIORSTWO PRYWATNE "AKSON" DARIUSZ JANUS	X		
PRZEDSIĘBIORSTWO USŁUGOWO HANDLOWE COMPEX PAWEŁ SUCHOROWSKI	X		
PRZEDSIĘBIORSTWO WIELOBRANŻOWE "SKRĘTKA" ŁUKASZ PIWOWARCZYK	X		
RFC INTERNET SPÓŁKA Z OGRANICZONĄ ODPOWIEDZIALNOŚCIĄ	X		
RÓWNICKI PAWEŁ 'LASER'	X		
SGK PROJEKT SPÓŁKA Z OGRANICZONĄ ODPOWIEDZIALNOŚCIĄ	X		
SILEMAN SPÓŁKA Z OGRANICZONĄ ODPOWIEDZIALNOŚCIĄ	X		
SKYDATA.PL ŁUKASZ JANUS	X		
SPÓŁDZIELNIA MIESZKANIOWA "WICHROWE WZGÓRZE"	X		
SQS POLSKA SZYMON WYSOKIŃSKI	X		
"STARNET TELECOM" SPÓŁKA Z OGRANICZONĄ ODPOWIEDZIALNOŚCIĄ	X		X
ŚWIATŁOWÓD INWESTYCJE SPÓŁKA Z OGRANICZONĄ ODPOWIEDZIALNOŚCIĄ		X	

Podmiot	Detal	Hurt	Hurt-Detal
TELNAP TELECOM SPÓŁKA Z OGRANICZONĄ ODPOWIEDZIALNOŚCIĄ	X		
"TK TELEKOM" SPÓŁKA Z OGRANICZONĄ ODPOWIEDZIALNOŚCIĄ			X
T-MOBILE POLSKA SPÓŁKA AKCYJNA	X		
TOWERLINK POLAND SPÓŁKA Z OGRANICZONĄ ODPOWIEDZIALNOŚCIĄ		X	
"UNINET" SPÓŁKA Z OGRANICZONĄ ODPOWIEDZIALNOŚCIĄ	X		
UNINET ŚWIĄTŁOWÓD SPÓŁKA Z OGRANICZONĄ ODPOWIEDZIALNOŚCIĄ	X		
VECTRA SPÓŁKA AKCYJNA	X		
VERIZON POLSKA SPÓŁKA Z OGRANICZONĄ ODPOWIEDZIALNOŚCIĄ	X		
VOICE NET SPÓŁKA AKCYJNA			X
VOICE NET SPÓŁKA Z OGRANICZONĄ ODPOWIEDZIALNOŚCIĄ	X		
VOICE NET TV SPÓŁKA Z OGRANICZONĄ ODPOWIEDZIALNOŚCIĄ	X		
WOJEWÓDZTWO ŚWIĘTOKRZYSKIE		X	

W tabeli nr 14.2 przedstawiono liczbowy i procentowy podział na punkty adresowe w zależności od rodzaju zasięgu na terenie powiatu.

Tabela 14.2: Podział na rodzaje usług i zasięgów.		
	Liczba adresów	Udział %
Rzeczywisty	18 365	87,29%
Hurtowy (wyłącznie)	1 211	5,76%
Teoretyczny (wyłącznie)	296	1,41%
Brak zasięgu	1 167	5,55%
<b>SUMA</b>	<b>21 039</b>	<b>100%</b>

## Zasięgi sieci

W tabeli nr 14.3 przedstawiono liczbowo i procentowo liczbę zasięgów oraz liczbę punktów adresowych na terenie powiatu w zależności od przepustowości.

Tabela 14.3: Liczba zasięgów i adresów w podziale na przepustowość.				
Przepustowość [Mb/s]	Liczba zasięgów	Udział %	Liczba punktów adresowych	Udział %
2	17 354	9,72%	657	3,31%
10	2 587	1,45%	47	0,24%
20	33	0,02%	1	0,01%
30	7 321	4,10%	246	1,24%
40	1 605	0,90%	73	0,37%
50	13 242	7,41%	1 667	8,39%
60	1 011	0,57%	64	0,32%
70	574	0,32%	18	0,09%

Przepustowość [Mb/s]	Liczba zasięgów	Udział %	Liczba punktów adresowych	Udział %
80	131	0,07%	20	0,10%
90	0	0,00%	0	0,00%
100	956	0,54%	445	2,24%
200	14	0,01%	2	0,01%
300	132	0,07%	54	0,27%
400	0	0,00%	0	0,00%
500	12	0,01%	3	0,02%
600	2 015	1,13%	2	0,01%
700	0	0,00%	0	0,00%
800	0	0,00%	0	0,00%
900	22 261	12,46%	16	0,08%
1000	92 442	51,76%	6 674	33,58%
2000	10 607	5,94%	4 420	22,24%
3000	0	0,00%	0	0,00%
4000	3	0,00%	0	0,00%
5000	187	0,10%	1	0,01%
6000	3	0,00%	1	0,01%
7000	0	0,00%	0	0,00%
8000	3 051	1,71%	2 408	12,12%
9000	0	0,00%	0	0,00%
10000	3 056	1,71%	3 053	15,36%
<b>SUMA</b>	<b>178 597</b>	<b>100%</b>	<b>19 872</b>	<b>100%</b>

W tabeli nr 14.4 przedstawiono liczbę zasięgów w powiecie w zależności od rodzaju medium.

**Tabela 14.4: Liczba zasięgów z podziałem na medium.**

Medium	Liczba zasięgów	Udział %
światłowodowe	122 654	68,68%
kablowe współosiowe miedziane	11 126	6,23%
kablowe parowe miedziane	31 653	17,72%
radiowe (FWA)	13 164	7,37%
<b>SUMA</b>	<b>178 597</b>	<b>100%</b>

## Plany inwestycyjne (komercyjne)

W powiecie zostało zgłoszonych 1 976 planowanych inwestycji w punktach adresowych. Zgłoszone plany inwestycyjne przewidują objęcie w kolejnych 3 latach zasięgiem stacjonarnego dostępu do usług szerokopasmowych:

- 1 143 punkty adresowe znajdujące się już w zasięgu rzeczywistym;

- 186 punktów adresowych znajdujących się już w zasięgu wyłącznie hurtowym;
- 44 punkty adresowe znajdujące się już w zasięgu teoretycznym;
- 1 976 punktów adresowych znajdujących się w planie inwestycyjnym ze środków publicznych;
- 41 punktów adresowych znajdujących się w więcej niż jednym planie inwestycyjnym ze środków prywatnych;
- 562 punkty adresowe będące białymi plamami (bez zasięgu).

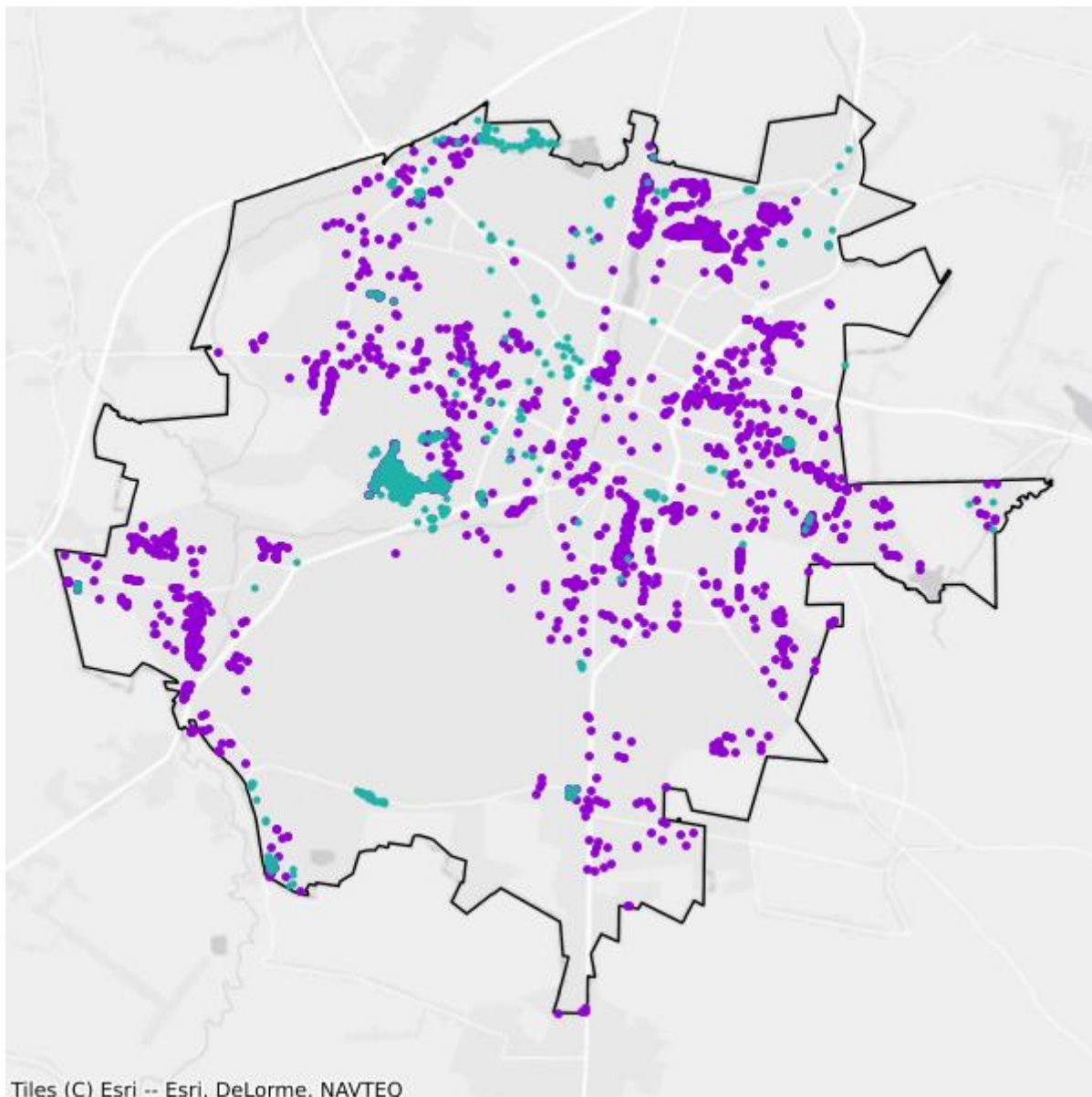
## Plany inwestycyjne realizowane ze środków publicznych

W powiecie realizowane są plany inwestycyjne ze środków publicznych obejmujące 744 punkty adresowe. Realizowanych jest 5 projektów z KPO i 0 projektów z FERC. Dane pochodzą z systemu SIMBA i odnoszą się do umów o dofinansowanie zawartych do dnia 31 marca 2026.

W tabeli nr 14.5 przedstawiono liczbę punktów adresowych na terenie powiatu, objętych planami inwestycyjnymi do zrealizowania ze środków publicznych.

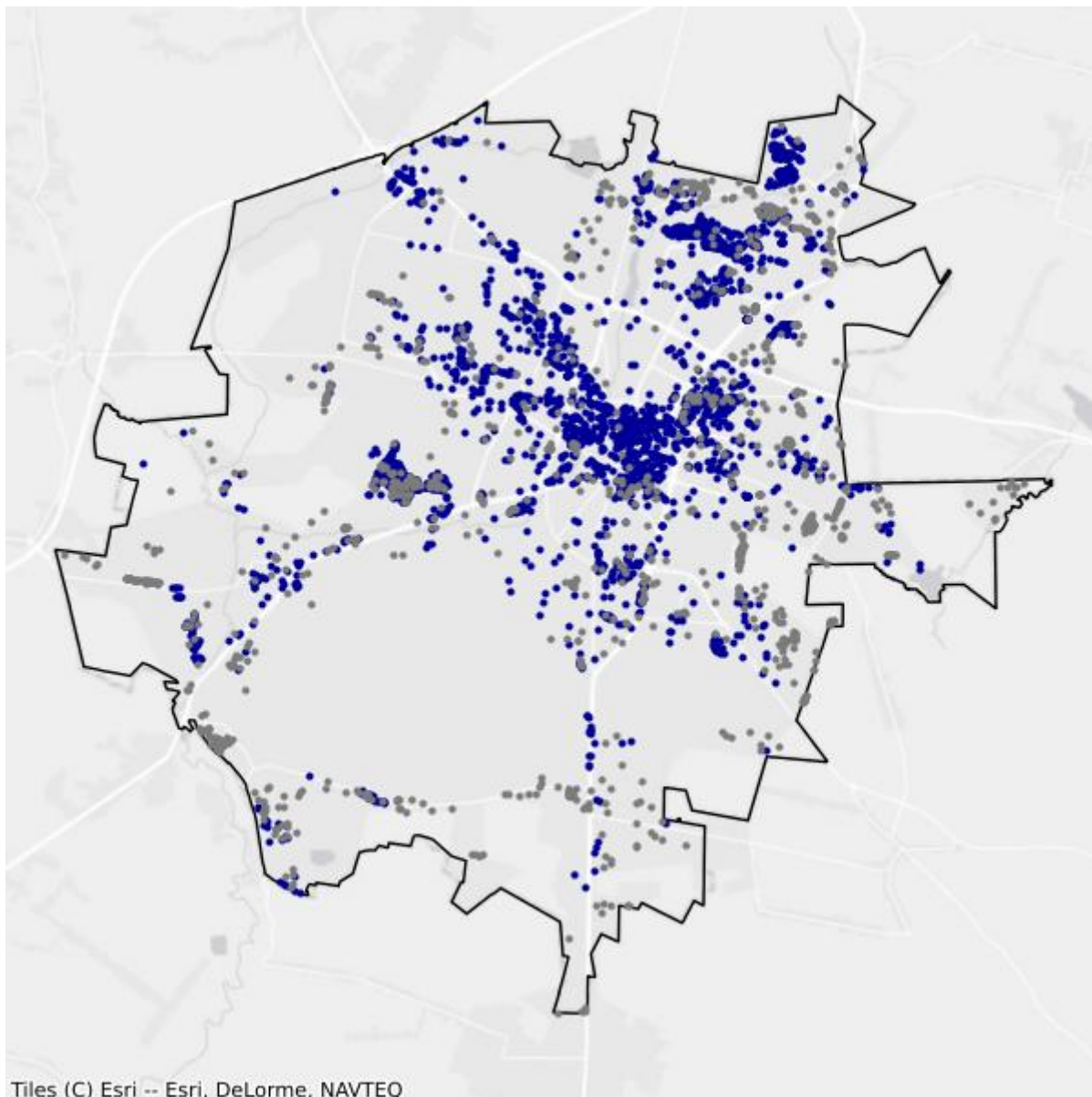
<b>Tabela 14.5: Liczba punktów adresowych ze zgłoszonymi planami inwestycyjnymi realizowanymi ze środków publicznych.</b>		
<b>Numer projektu</b>	<b>Beneficjent</b>	<b>Liczba PA</b>
KPOD.05.02-IW. 06-0033/25	GLOBIT SPÓŁKA Z OGRANICZONĄ ODPOWIEDZIALNOŚCIĄ	105
KPOD.05.02-IW. 06-0092/25	NETCITY SPÓŁKA Z OGRANICZONĄ ODPOWIEDZIALNOŚCIĄ	40
KPOD.05.02-IW. 06-0119/25	ORANGE POLSKA SPÓŁKA AKCYJNA	565
KPOD.05.02-IW. 06-0121/25	NETCITY GT SPÓŁKA Z OGRANICZONĄ ODPOWIEDZIALNOŚCIĄ	12
KPOD.05.02-IW. 06-0182/25	I-TEL PAWEŁ BĄK	22
<b>SUMA</b>		<b>744</b>

## Mapa planów inwestycyjnych



- Plany inwestycyjne realizowane ze środków prywatnych
- Plany inwestycyjne realizowane ze środków publicznych

## Mapa białych plam



- Białe plamy
- W zasięgu poniżej 100 Mb/s